



ХАНТЫ-МАНСИЙСКИЙ  
МУНИЦИПАЛЬНЫЙ РАЙОН  
Ханты-Мансийский автономный округ – Югра

**АДМИНИСТРАЦИЯ ХАНТЫ-МАНСИЙСКОГО РАЙОНА**

**ПОСТАНОВЛЕНИЕ**

от 22.10.2025  
г. Ханты-Мансийск

№ 653

Об утверждении схемы размещения  
рекламных конструкций

В соответствии с федеральными законами от 06.10.2003 № 131-ФЗ «Об общих принципах организации местного самоуправления в Российской Федерации», от 13.03.2006 № 38-ФЗ «О рекламе», распоряжением Департамента по управлению государственным имуществом Ханты-Мансийского автономного округа – Югры от 07.10.2025 № 13-Р-2812 «О предварительном согласовании схемы размещения рекламных конструкций на территории Ханты-Мансийского муниципального района», руководствуясь статьей 32 Устава Ханты-Мансийского района:

1. Утвердить схему размещения рекламных конструкций на территории Ханты-Мансийского района согласно приложению к настоящему постановлению.
2. Опубликовать настоящее постановление в газете «Наш район», в официальном сетевом издании «Наш район Ханты-Мансийский» и разместить на официальном сайте Администрации Ханты-Мансийского района.
3. Контроль за выполнением настоящего постановления возложить на заместителя Главы Ханты-Мансийского района, директора Департамента строительства, архитектуры и ЖКХ Речапова Р.Ш.

Глава Ханты-Мансийского района

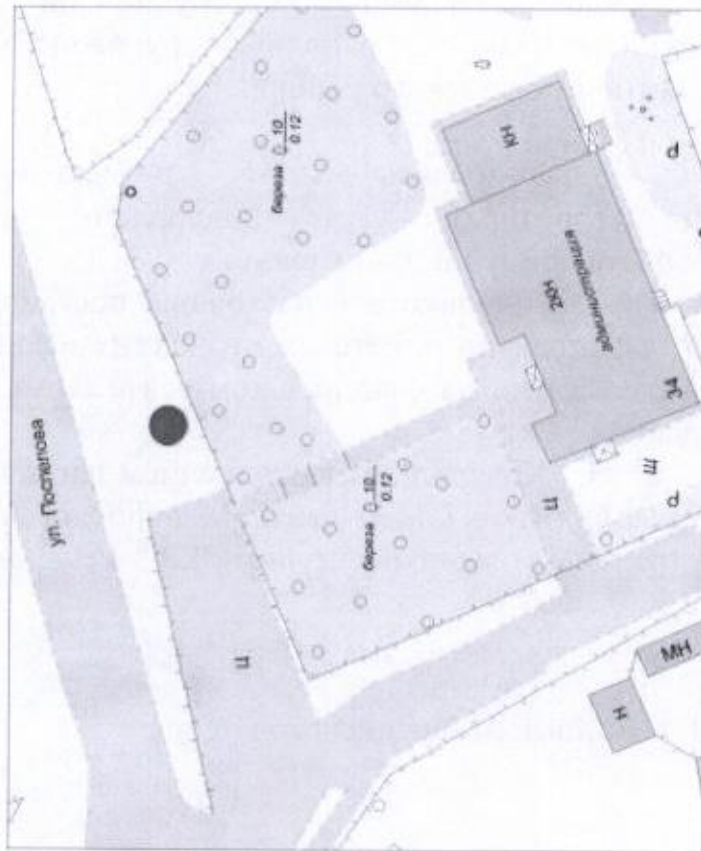


К.Р.Минулин

Приложение  
к постановлению Администрации  
Ханты-Мансийского района  
от 22.10.2025 № 653

**СХЕМА РАЗМЕЩЕНИЯ РЕКЛАМНЫХ КОНСТРУКЦИЙ  
НА ТЕРРИТОРИИ ХАНТЫ-МАНСИЙСКОГО РАЙОНА**

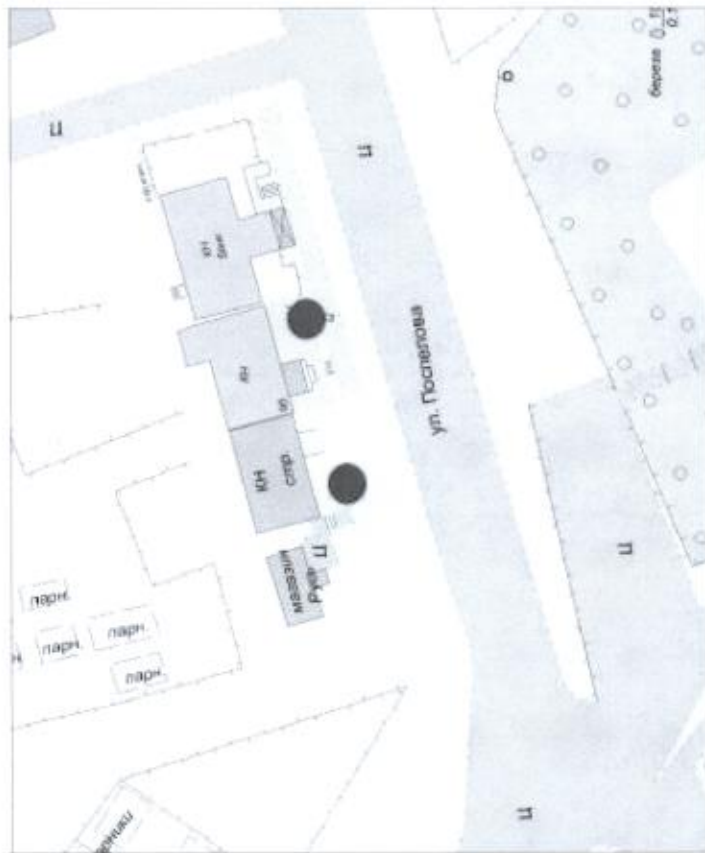
Сельское поселение Горноправдинск  
п. Горноправдинск



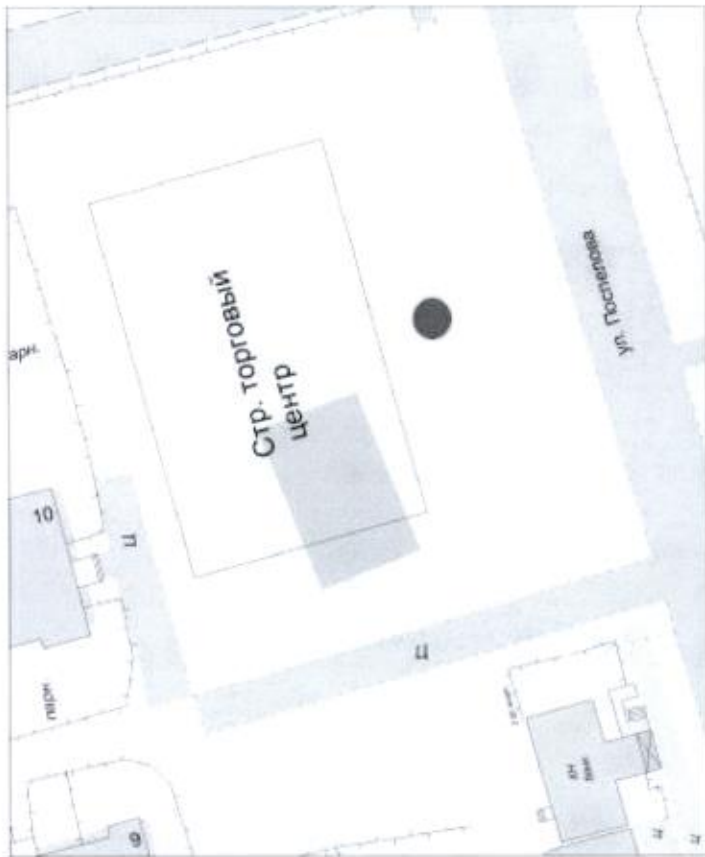
ул. Поспелова, 34 (в районе администрации)



пер. Школьный (у торгового комплекса и магазина)



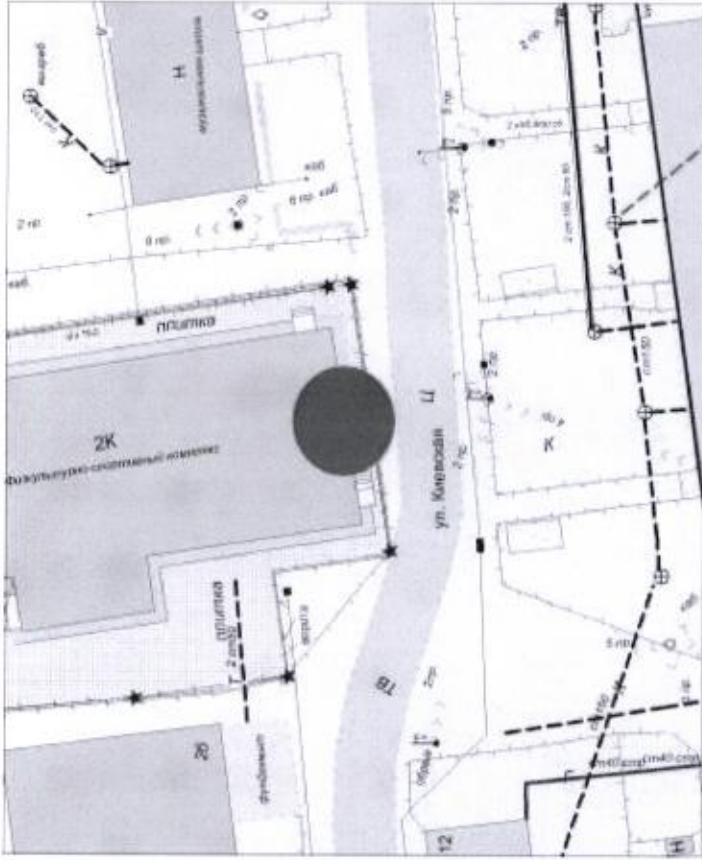
ул. Пospelова (напротив администрации у магазинов)



ул. Пospelова (у торгового центра)



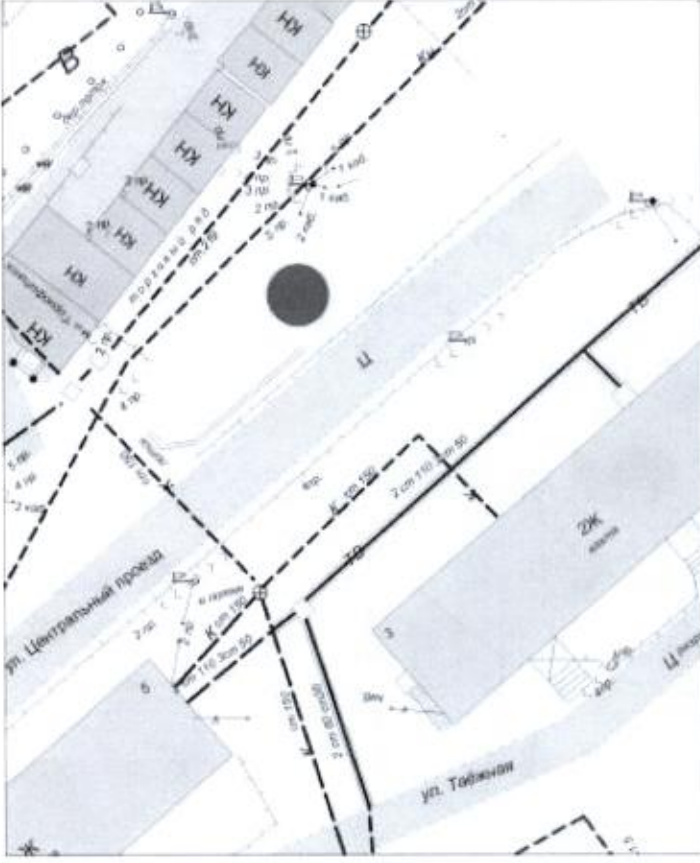
ул. Геологов (район котельной)



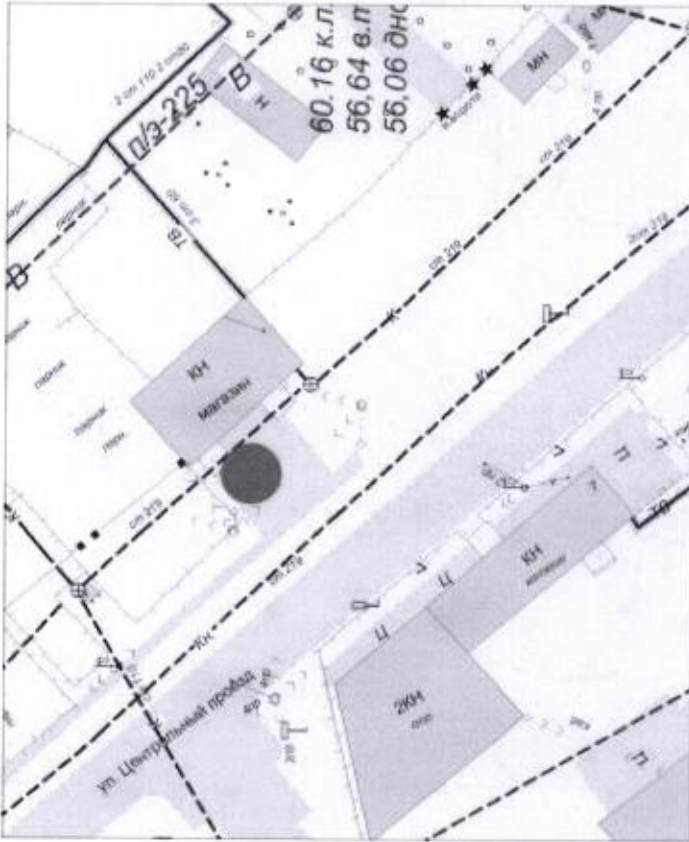
ул. Киевская, 2Б (у спорткомплекса)



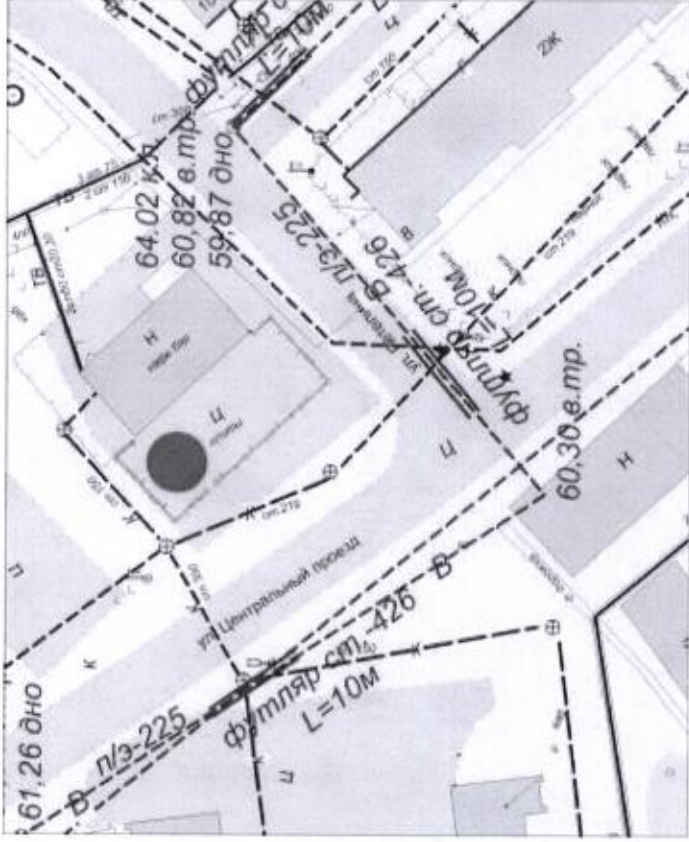
ул. Киевская, 10А



ул. Центральный проезд (напротив дома 3)

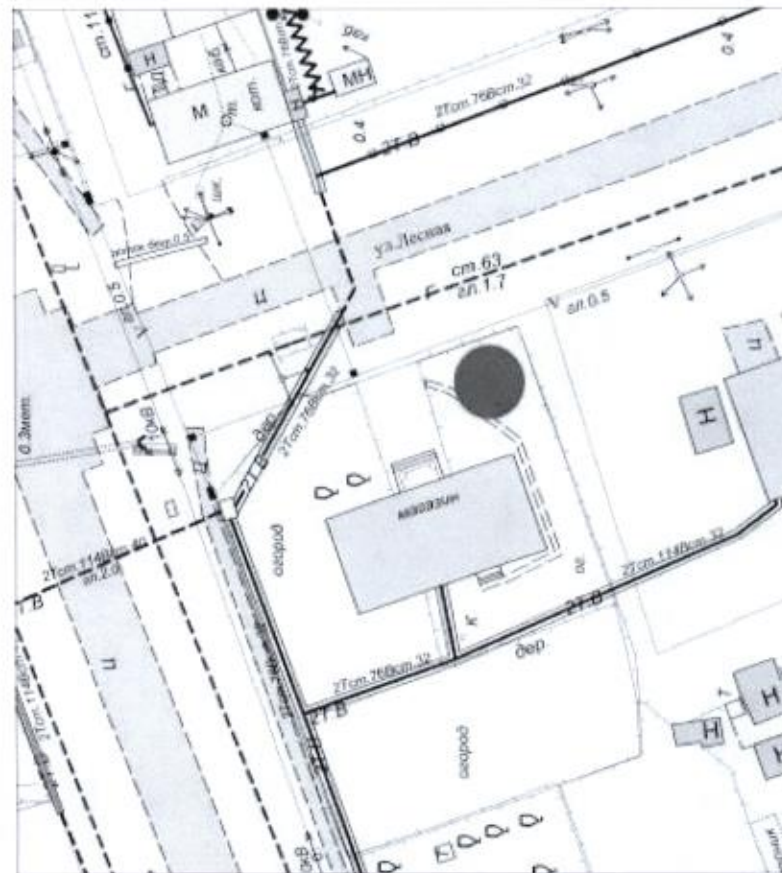


ул. Центральный проезд (у магазина)

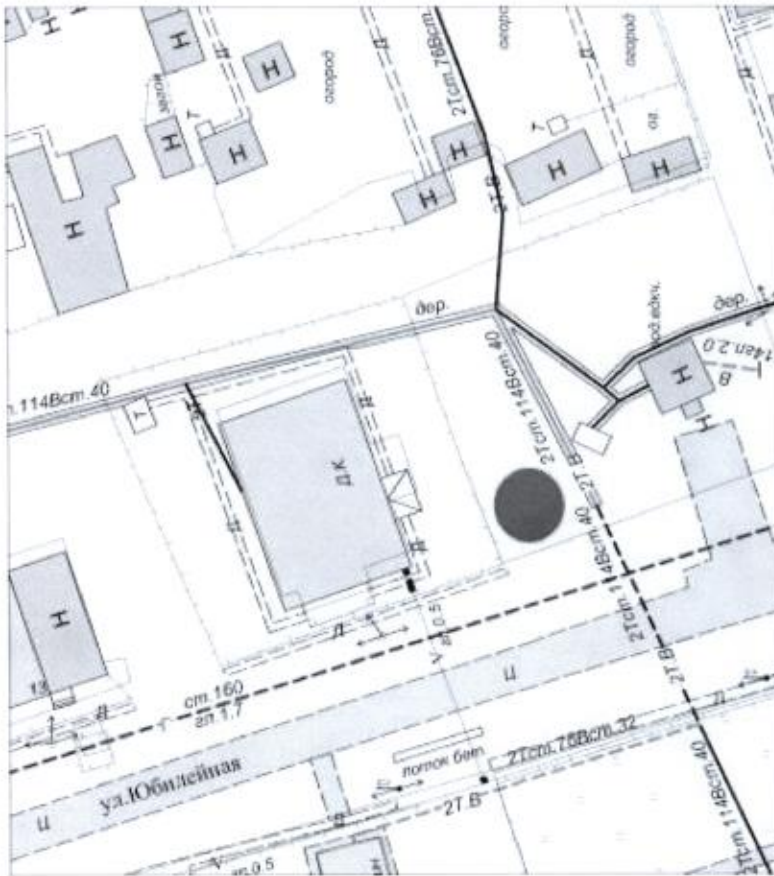


ул. Центральный проезд (у кафе)

п. Бобровский



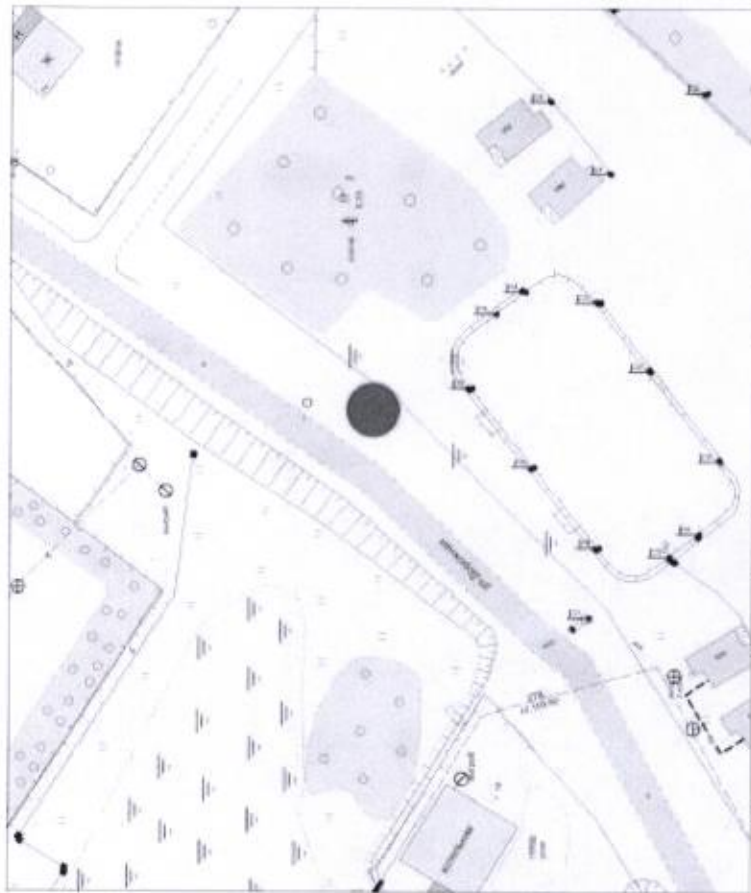
ул. Лесная (у магазина)



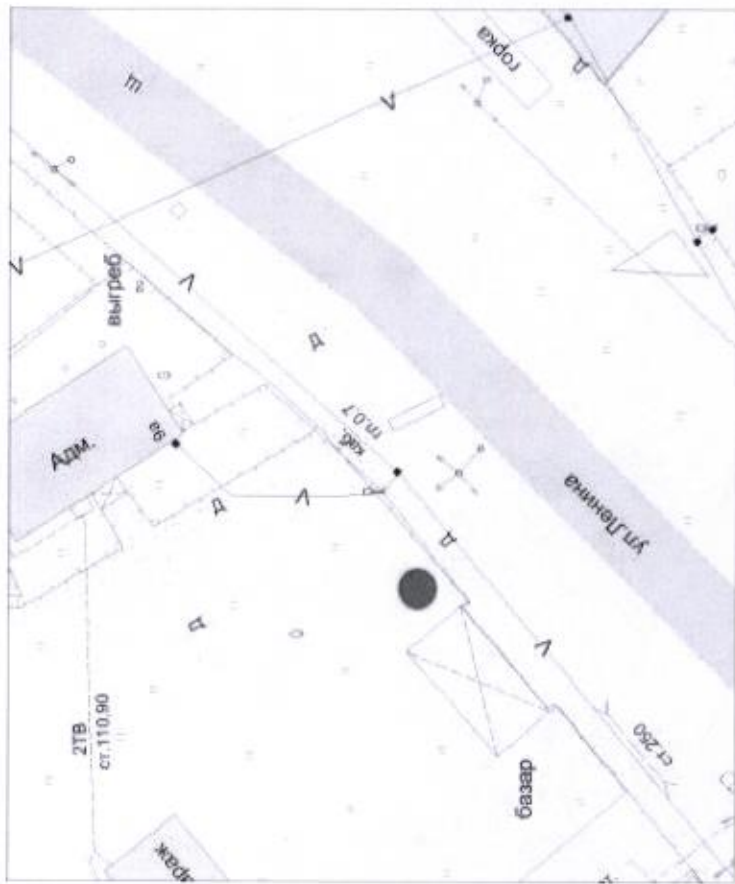
ул. Юбилейная (в районе дома культуры)



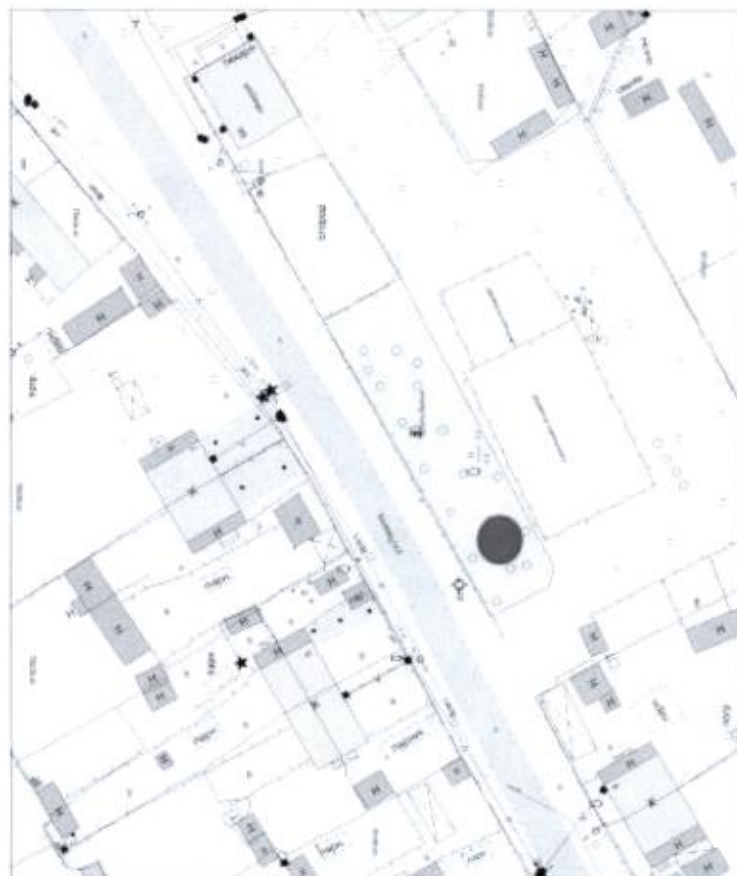




ул. Дорожная (в районе лыжной базы)



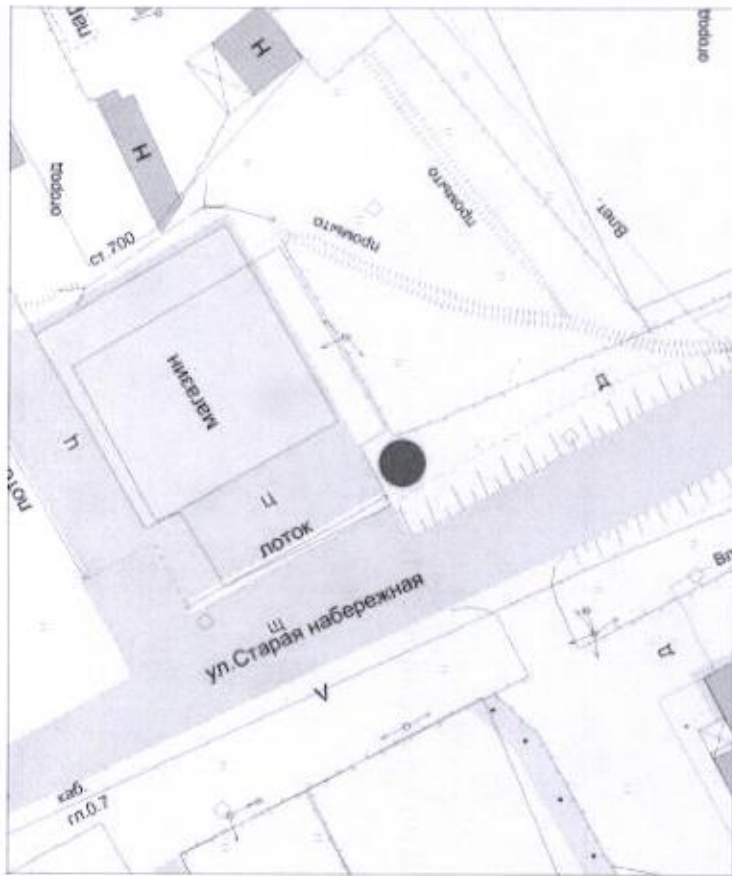
ул. Ленина, 9А (в районе администрации)



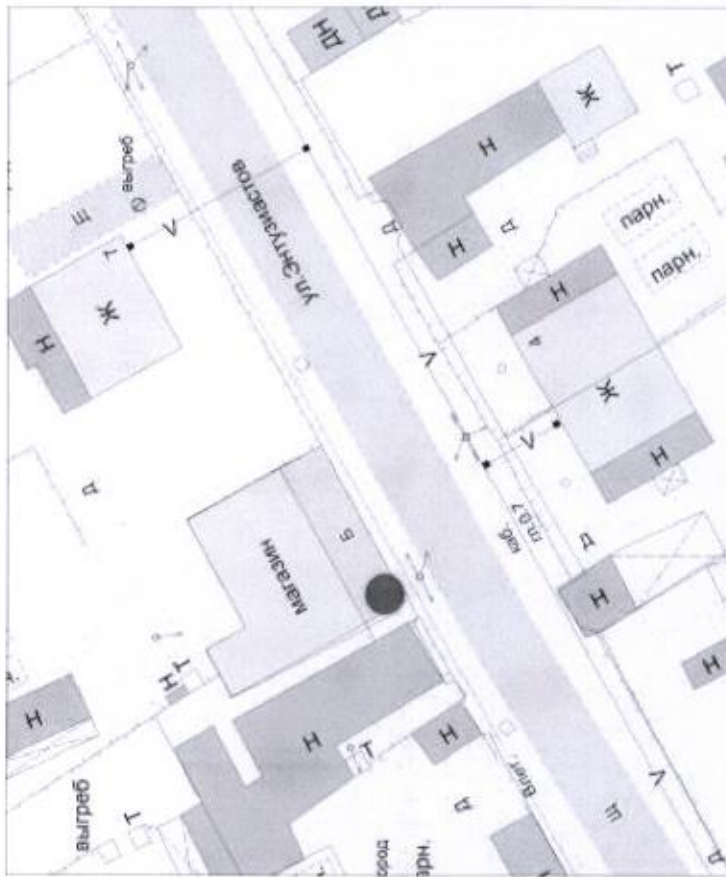
ул. Ленина (в районе спортплощадки)



ул. Механизаторов в районе дома 7 (у магазина)



ул. Старая набережная в районе дома 15  
(у магазина)

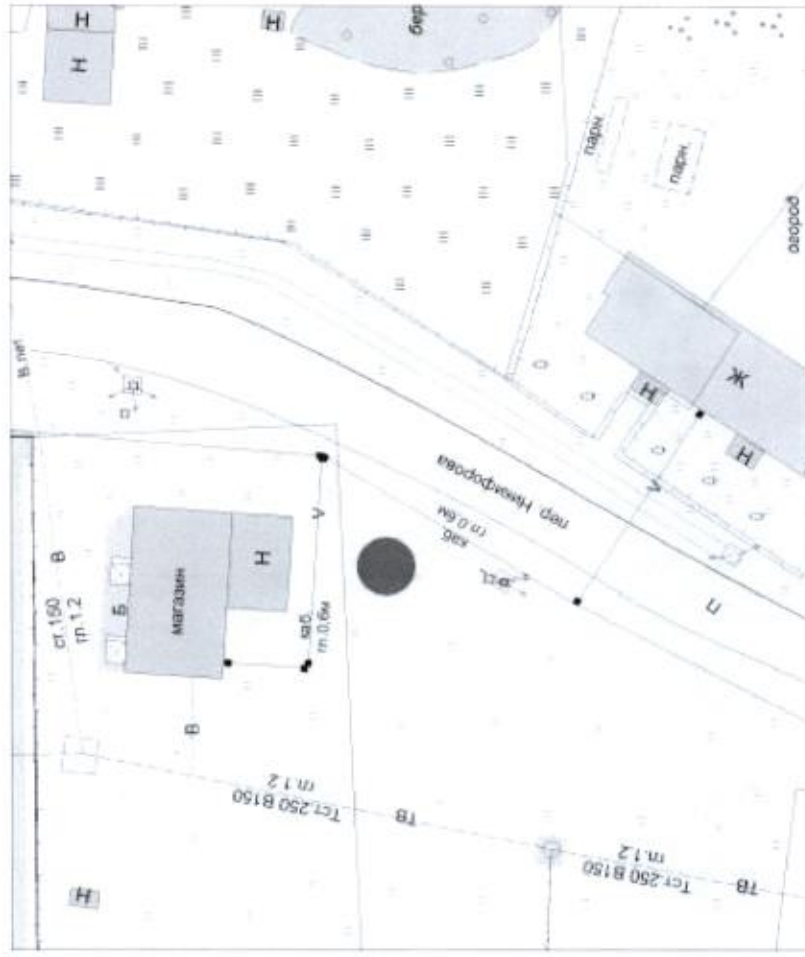


ул. Энтузиастов в районе дома 7 (у магазина)

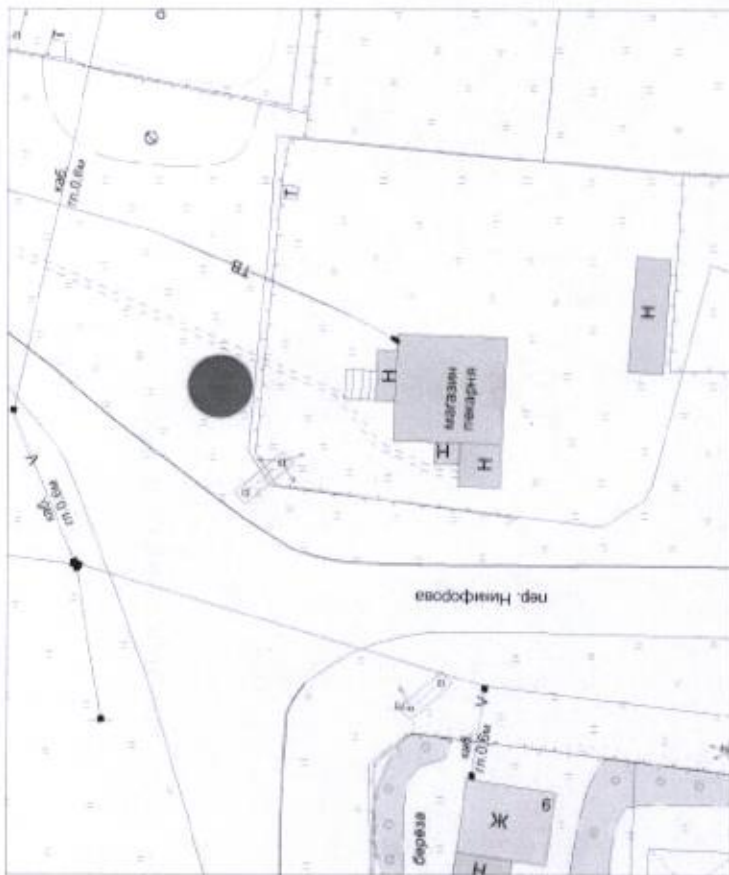
с. Елизарово



пер. Никифорова (у рынка)



пер. Никифорова (у магазина)

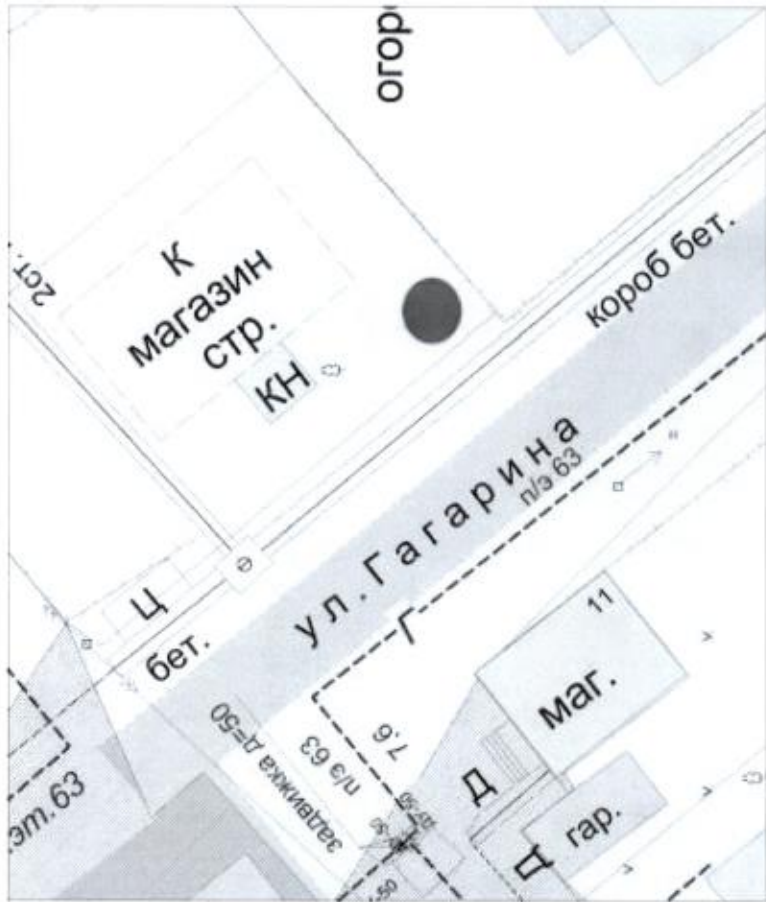


пер Никифорова (у магазина-пекарни)

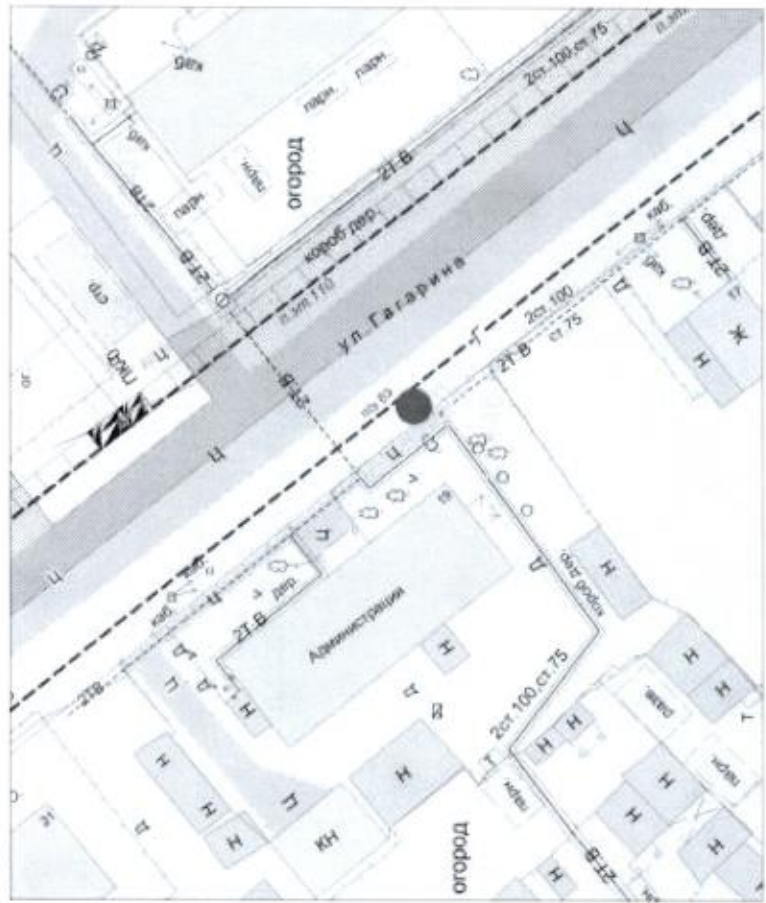


ул. Советская, 23 (у магазина)

Сельское поселение Луговской  
п. Луговской

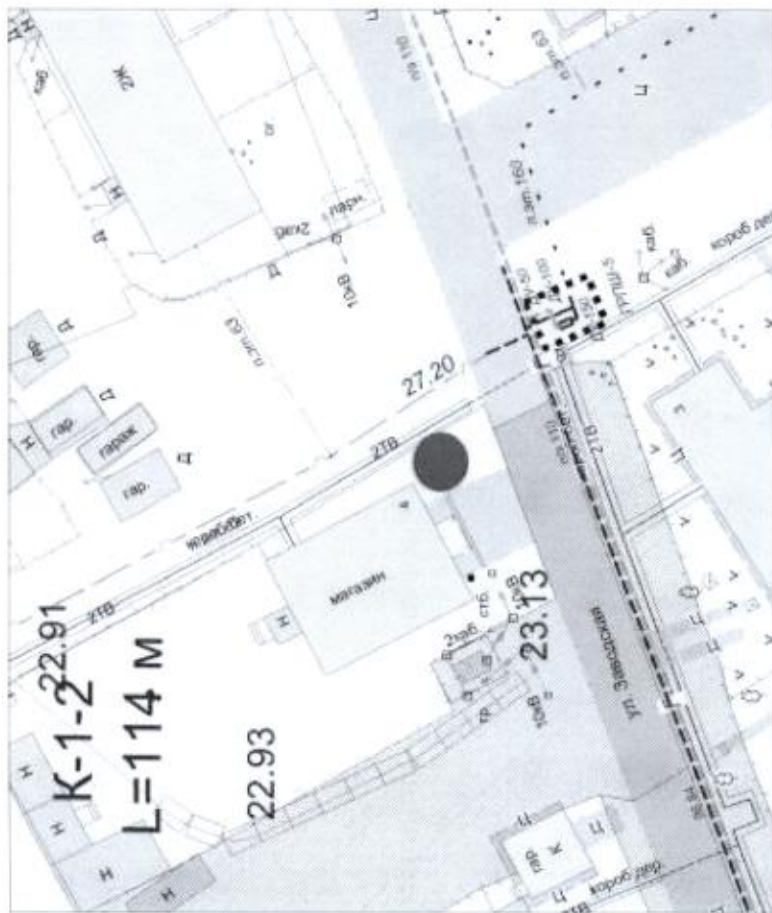


ул. Гагарина в районе дома 6 (у магазина)

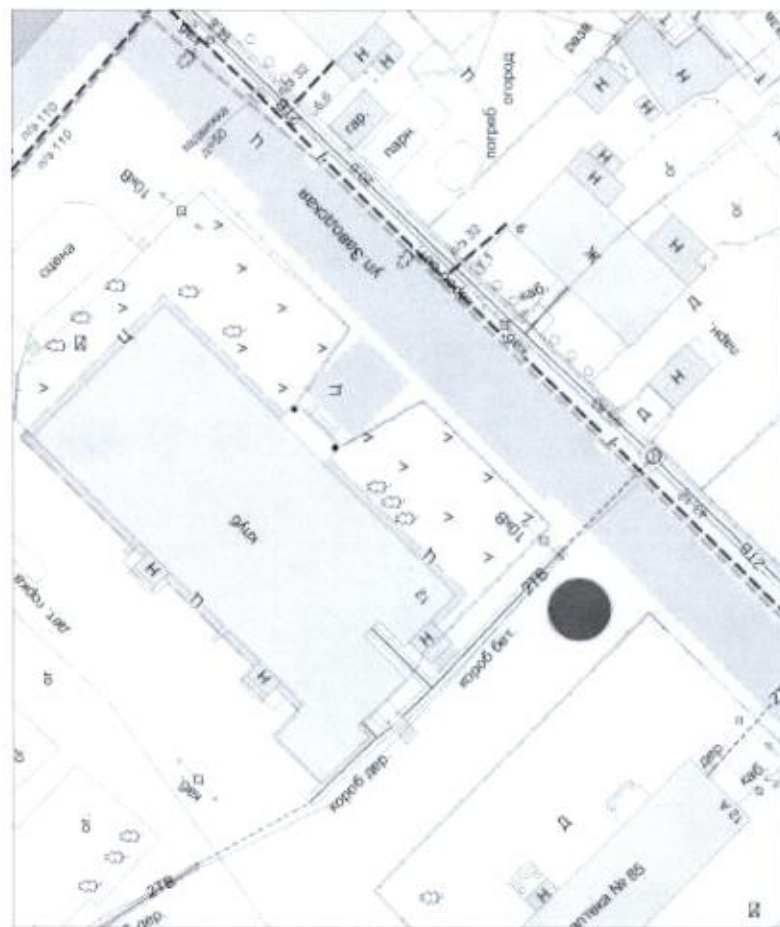


ул. Гагарина (у администрации)

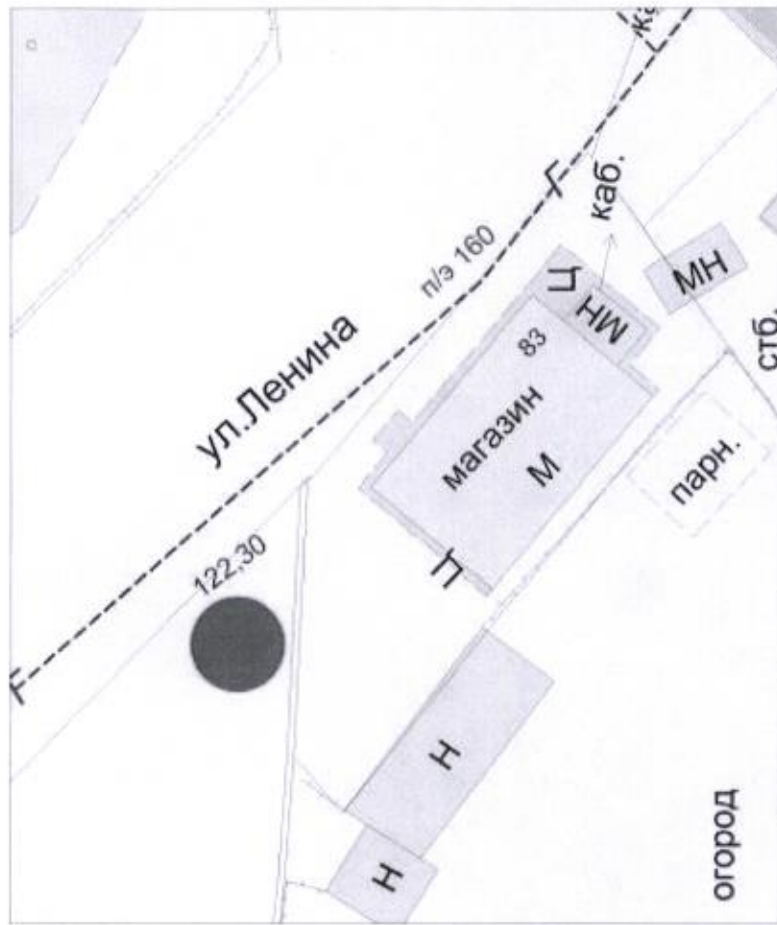




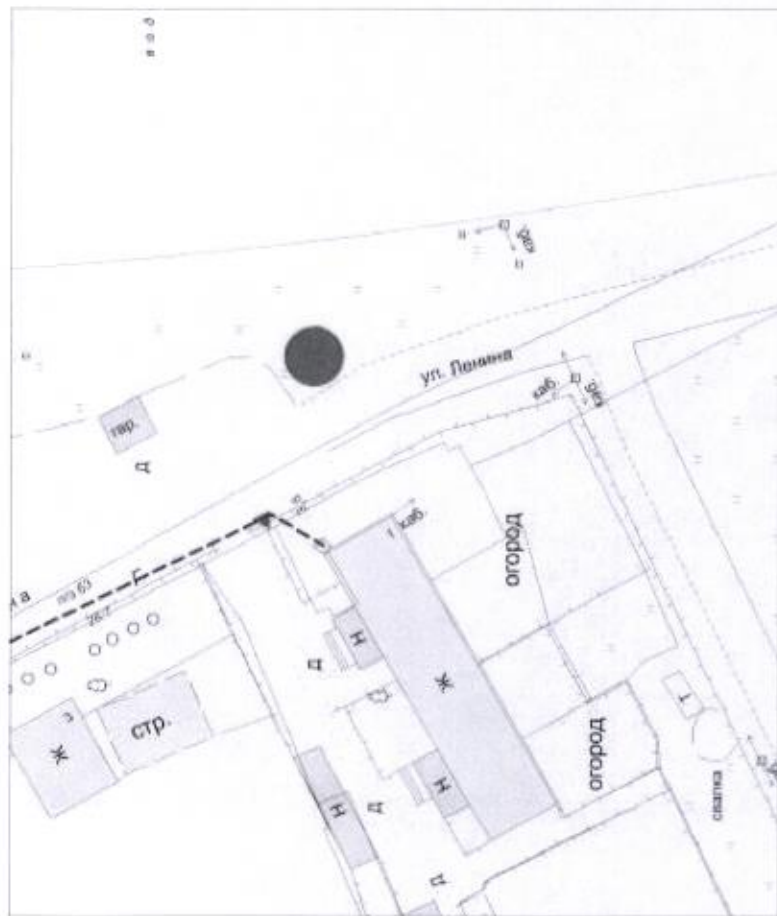
ул. Заводская, 4 (у магазина)



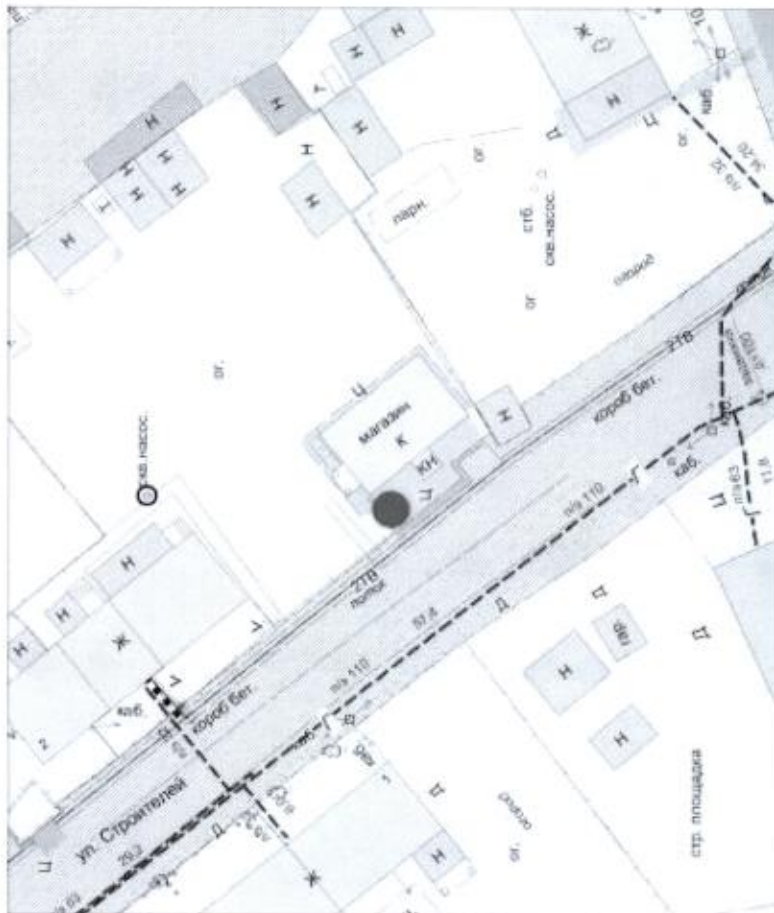
ул. Заводская (в районе клуба)



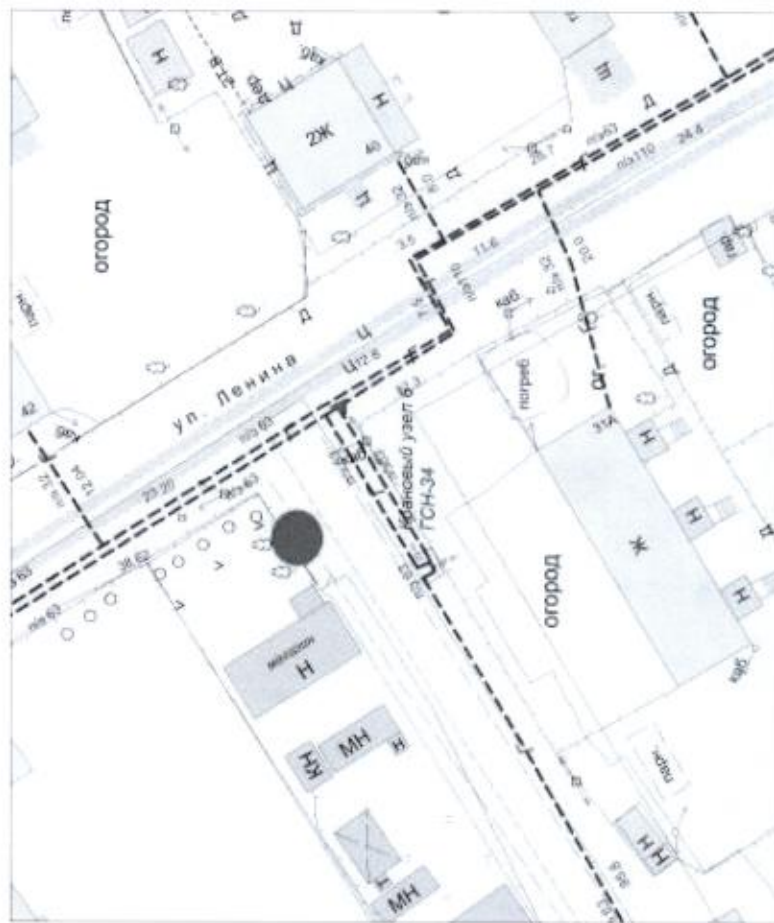
ул. Ленина, 83 (у магазина)



ул. Ленина (в районе дома 1)



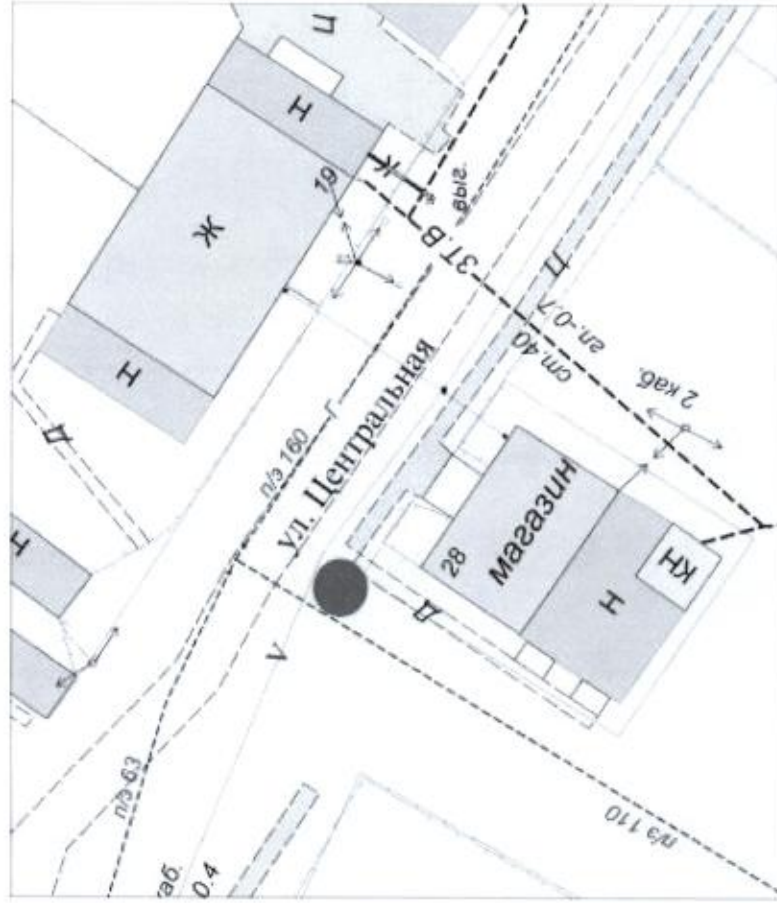
ул. Строителей в районе дома 2 (у магазина)



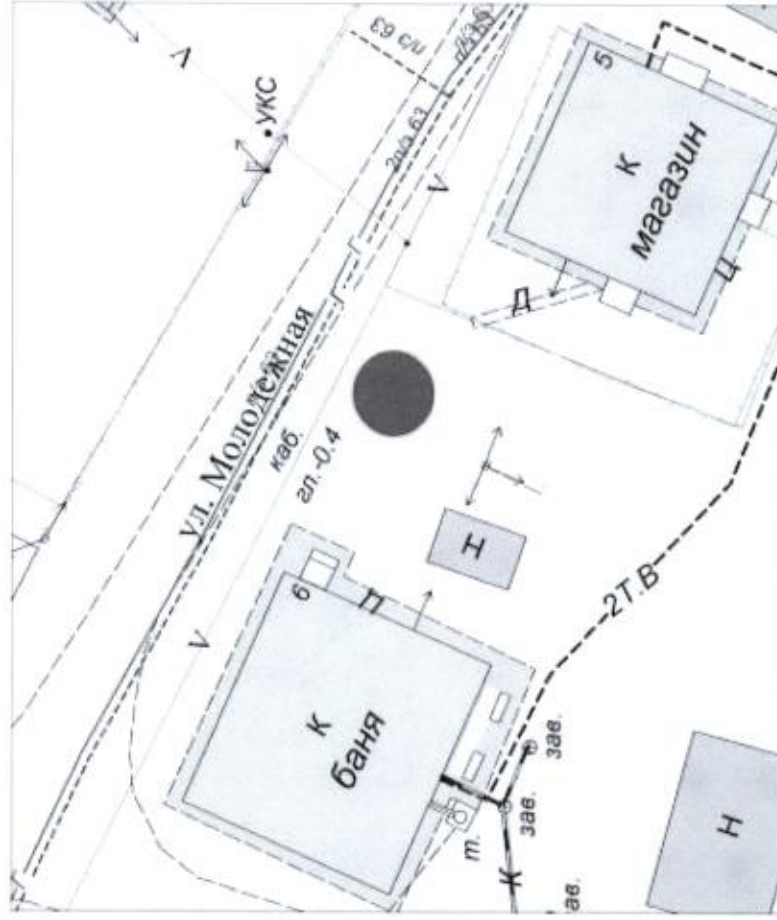
ул. Ленина в районе дома 31А (у магазина)



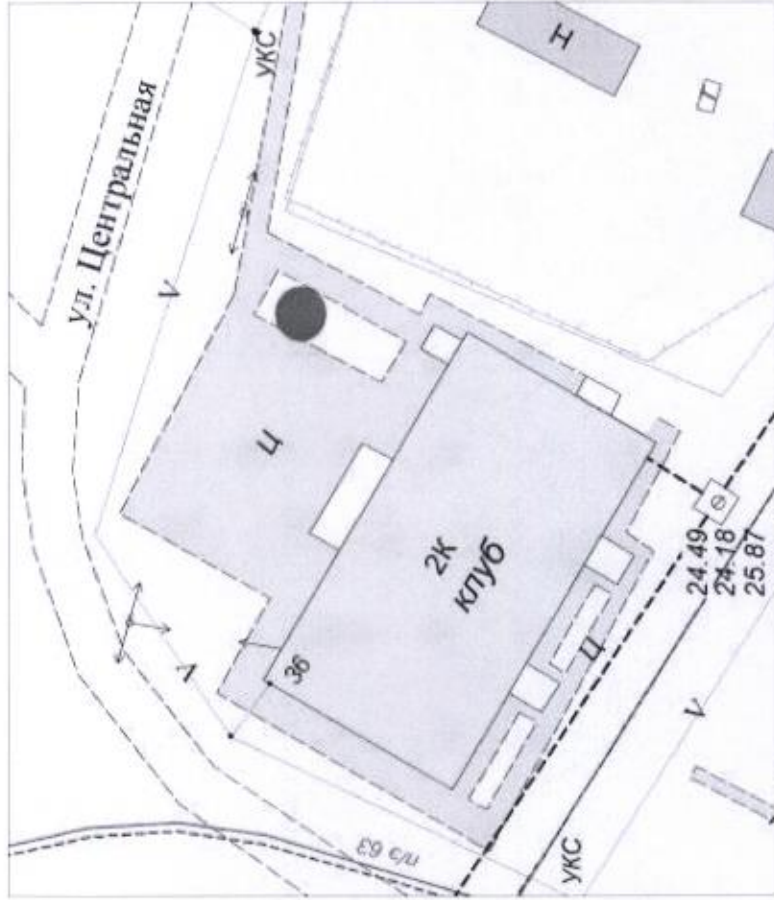
с. Троица



ул. Центральная, 28 (у магазина)

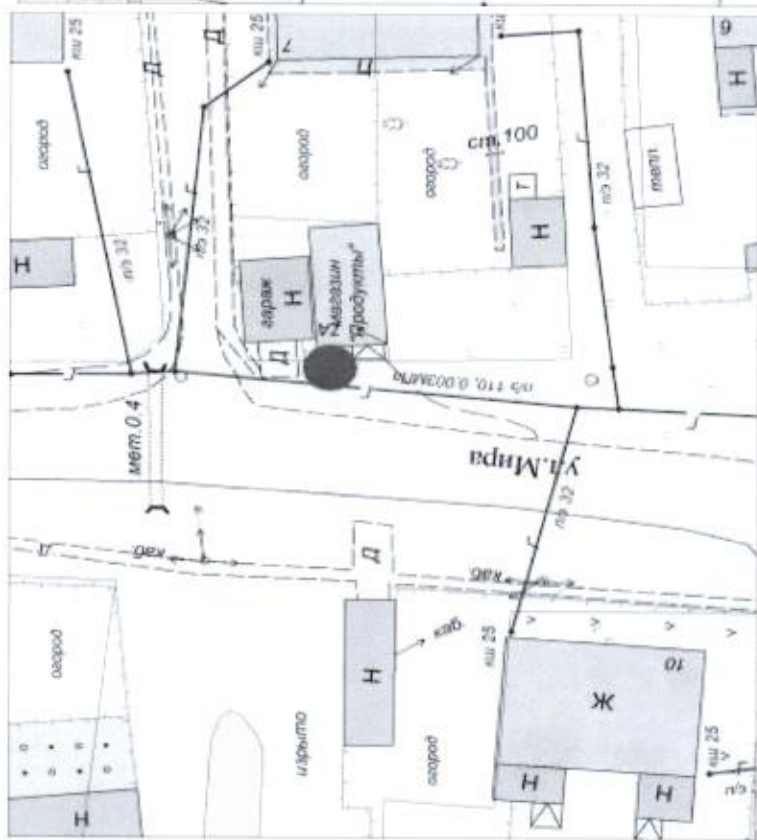


ул. Молодёжная, 5 (у магазина и бани)

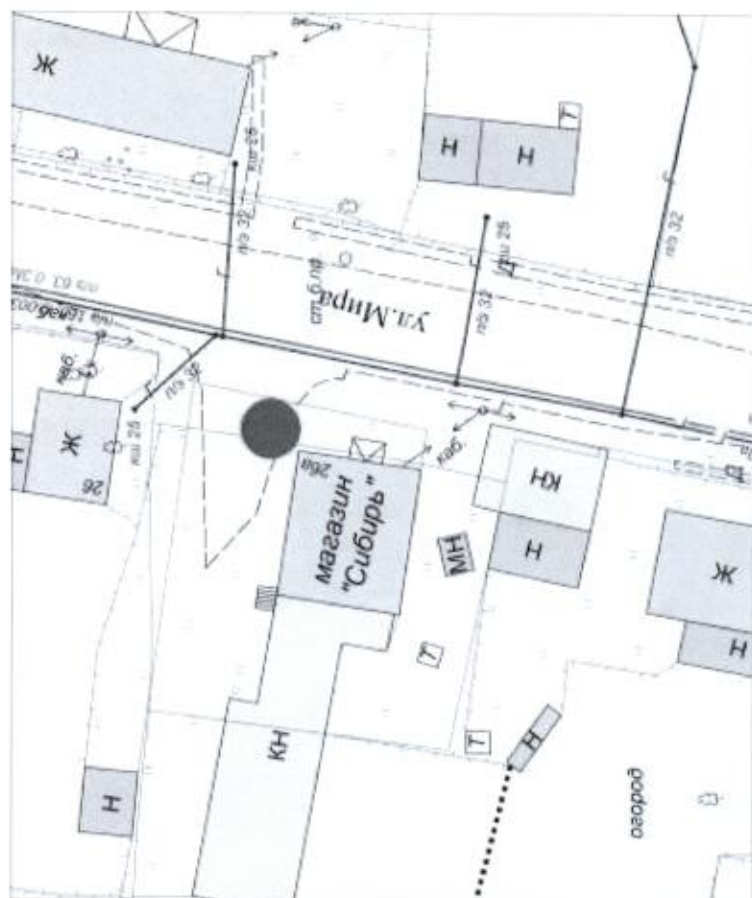


ул. Центральная, 36 (у клуба)

д. Белогорье



ул. Мира, 7А (у магазина)

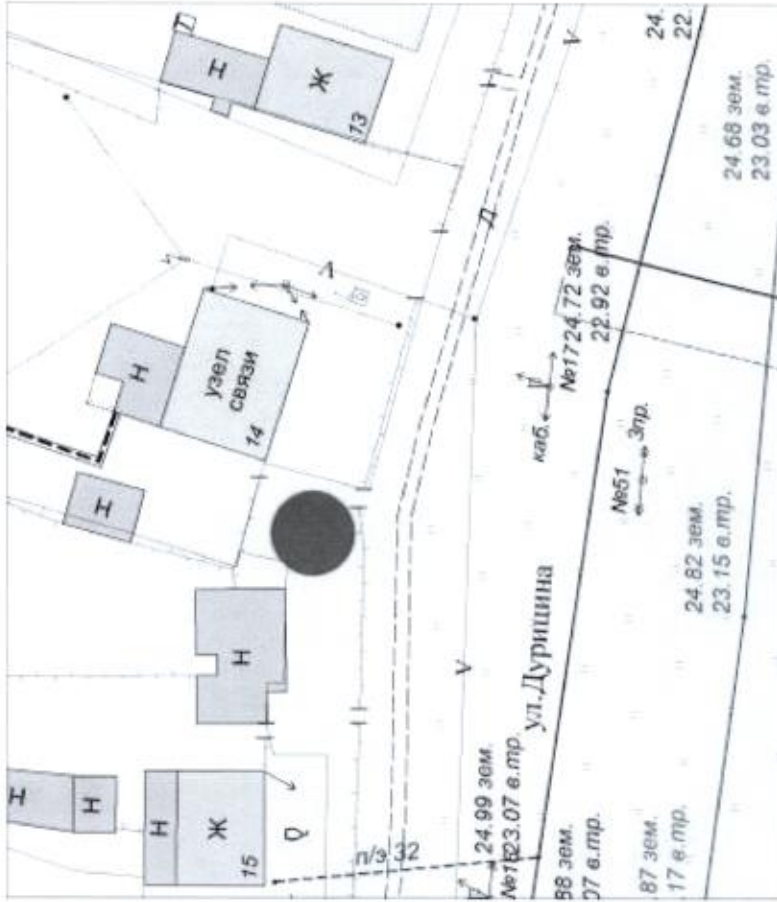
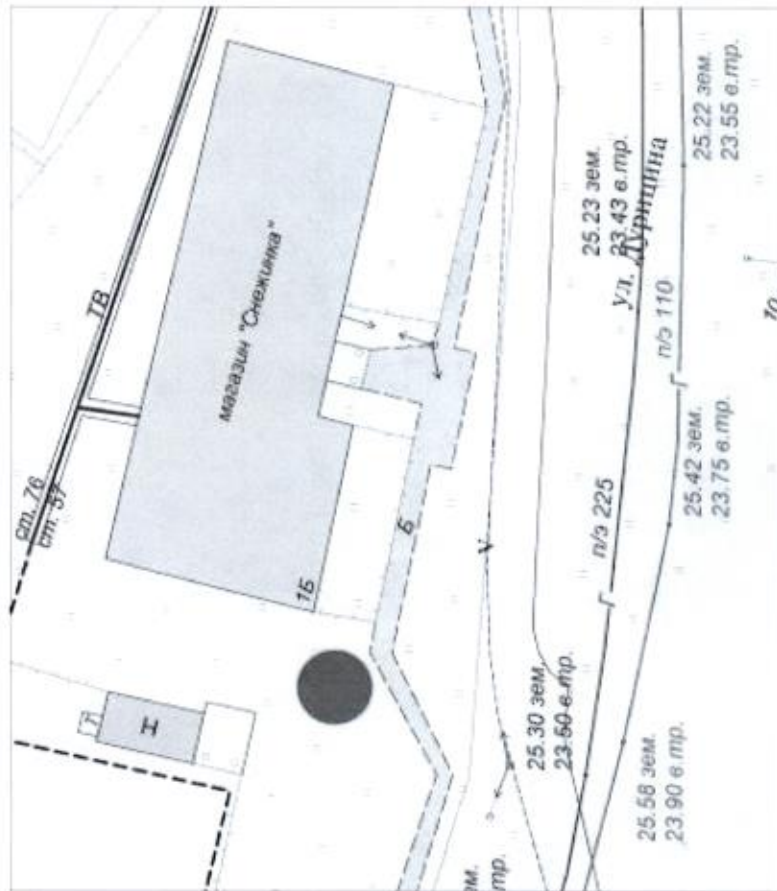


ул. Мира, 26А (у магазина)



ул. Новая, 13 (у дома культуры)

п. Кирпичный

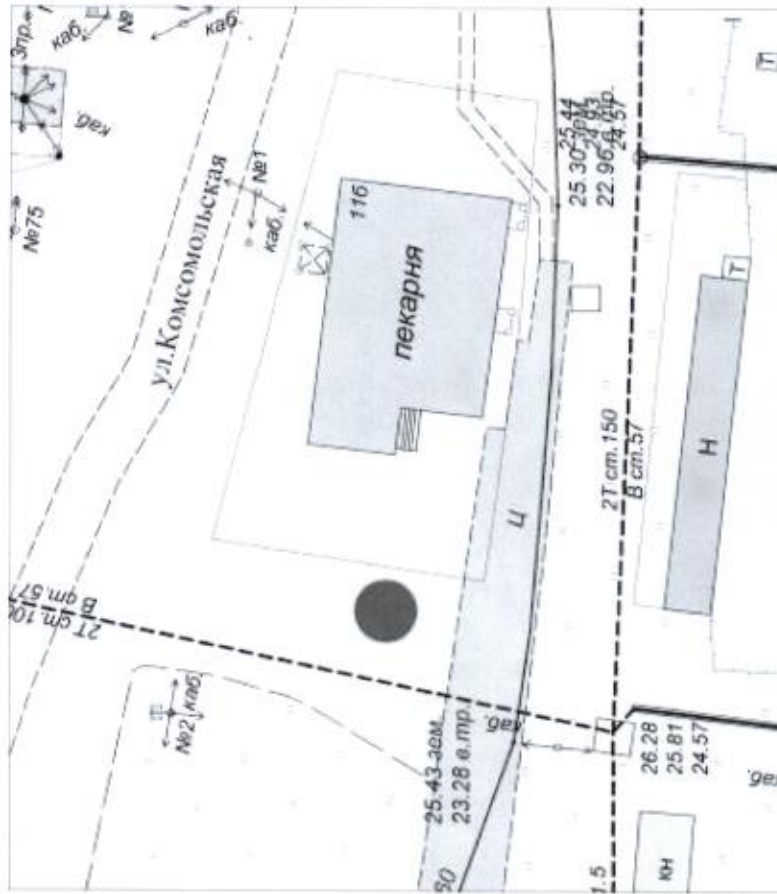




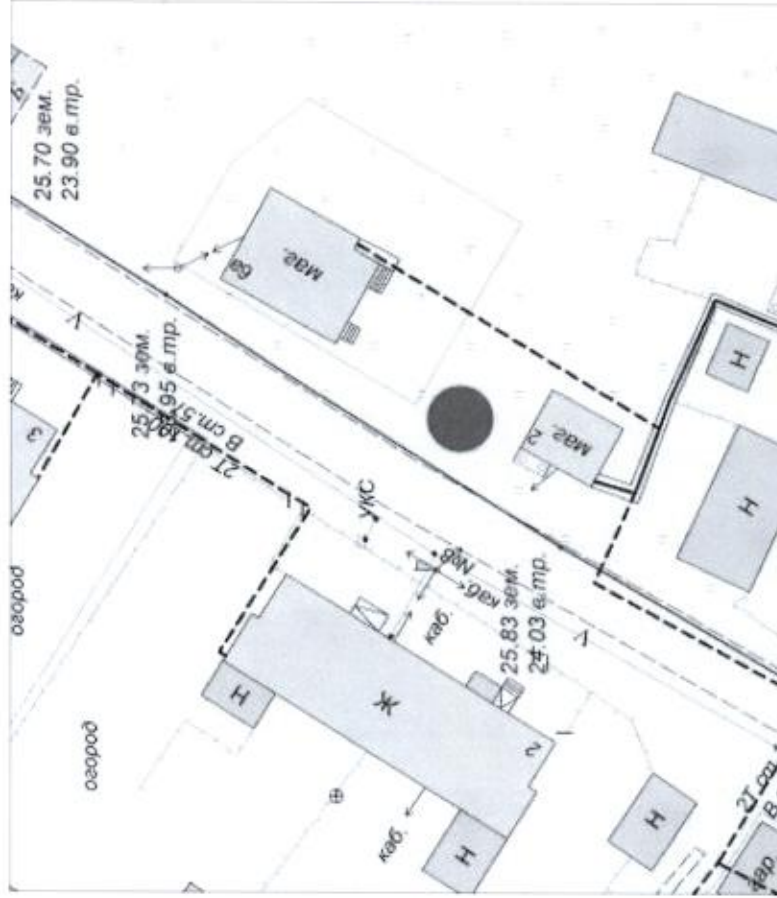
ул. Дюрицина в районе дома 17А (у магазина)



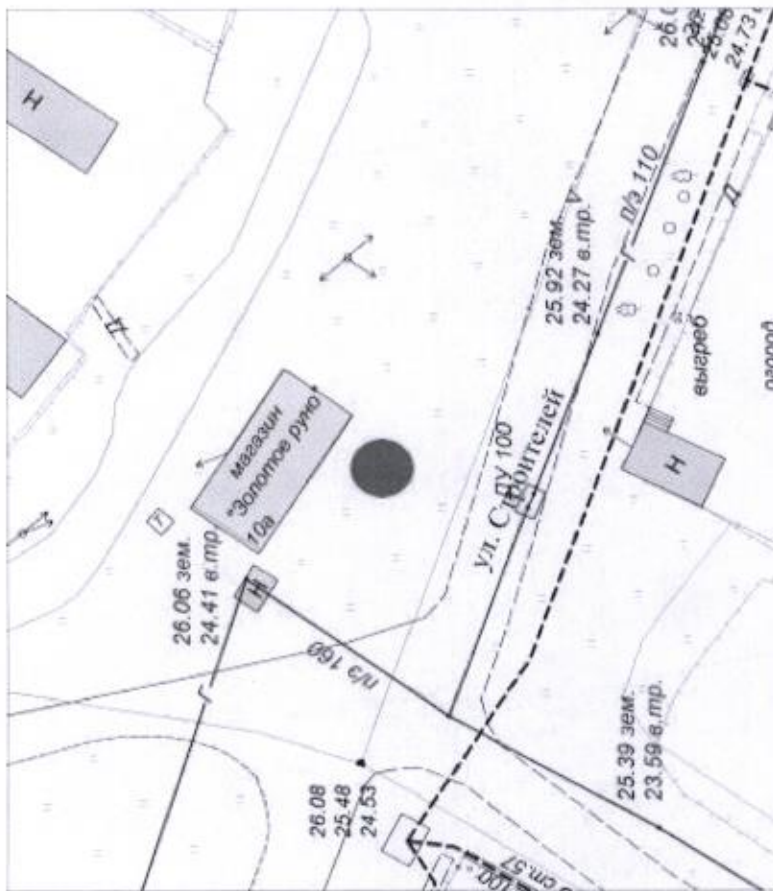
ул. Дюрицина, 29 (у магазина)



ул. Комсомольская, 11Б (у пекарни)



пер. Строителей, 6А (у магазина)

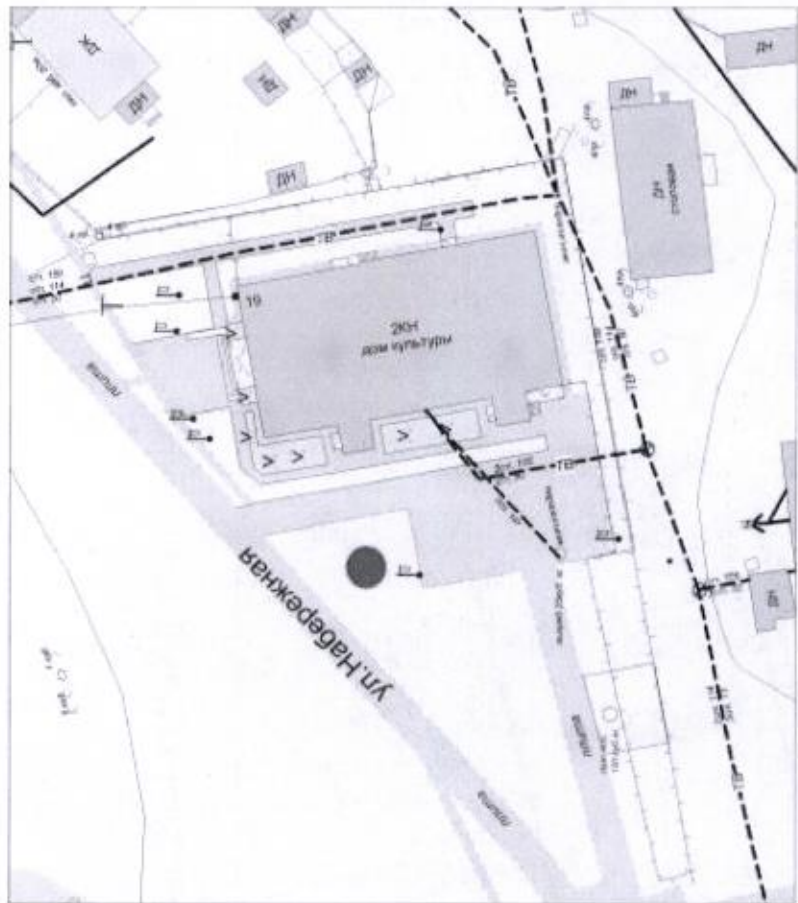


ул. Строителей, 10А (у магазина)

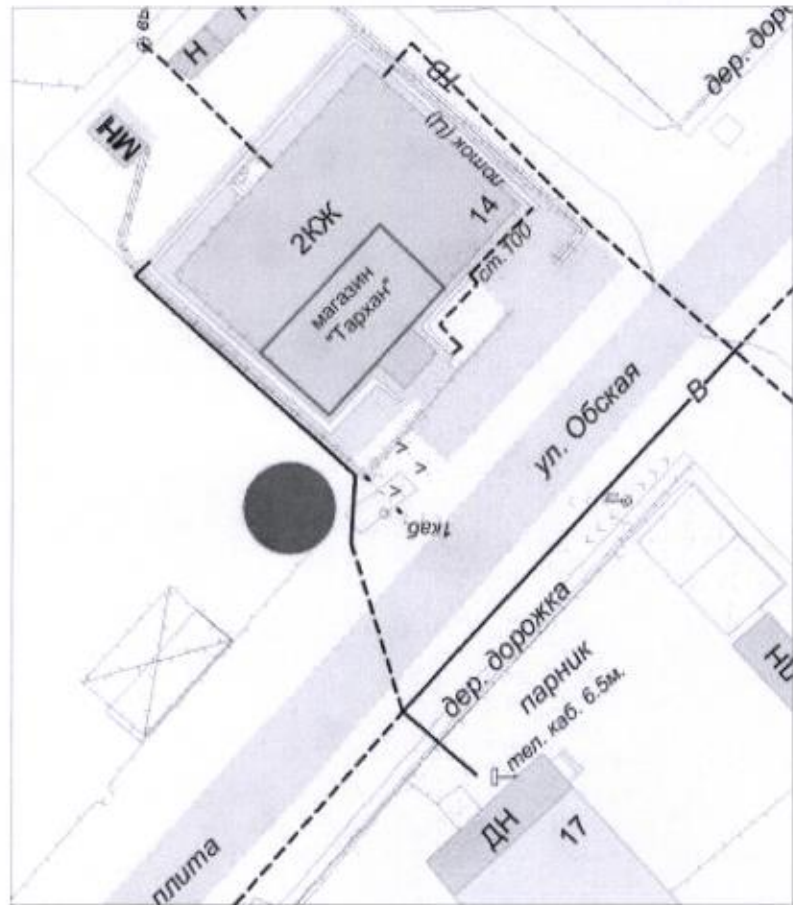


ул. Центральная, 2, (у магазина)

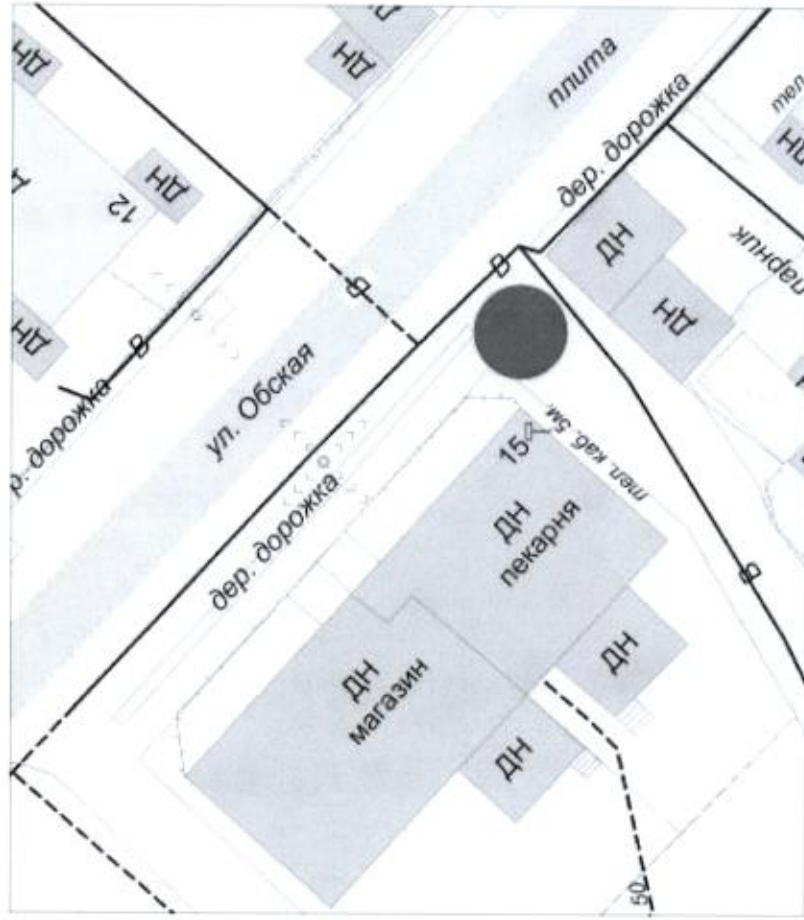
Сельское поселение Красноленинский  
п. Красноленинский



ул. Набережная, 19 (у дома культуры)

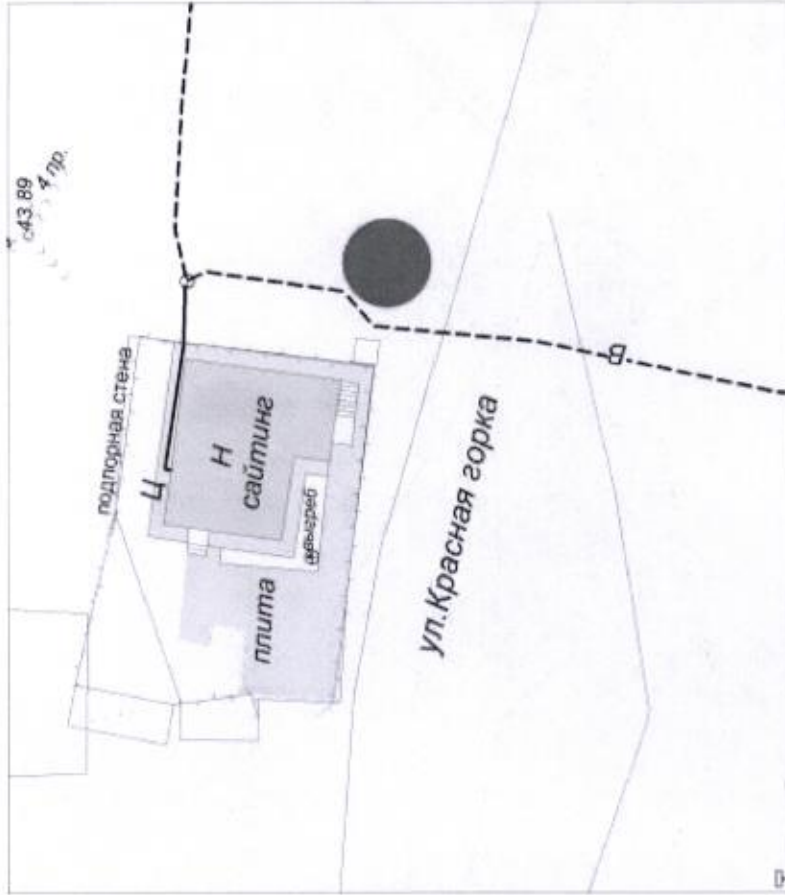


ул. Обская, 14 (у магазина)

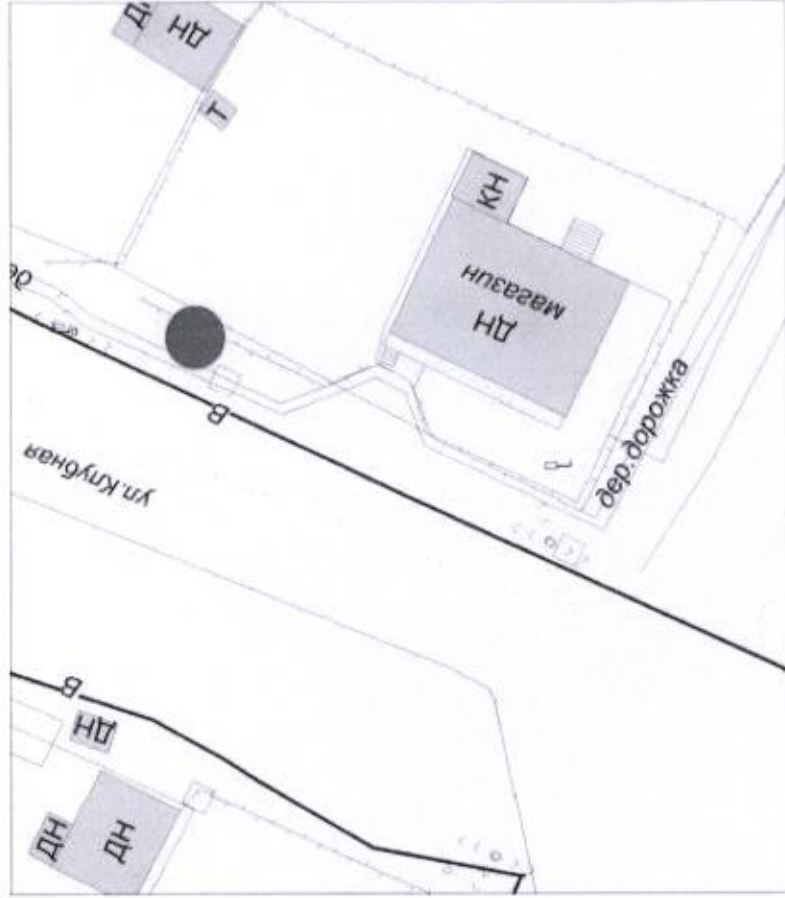


ул. Обская, 15 (у магазина-пекарни)

п. Урманный

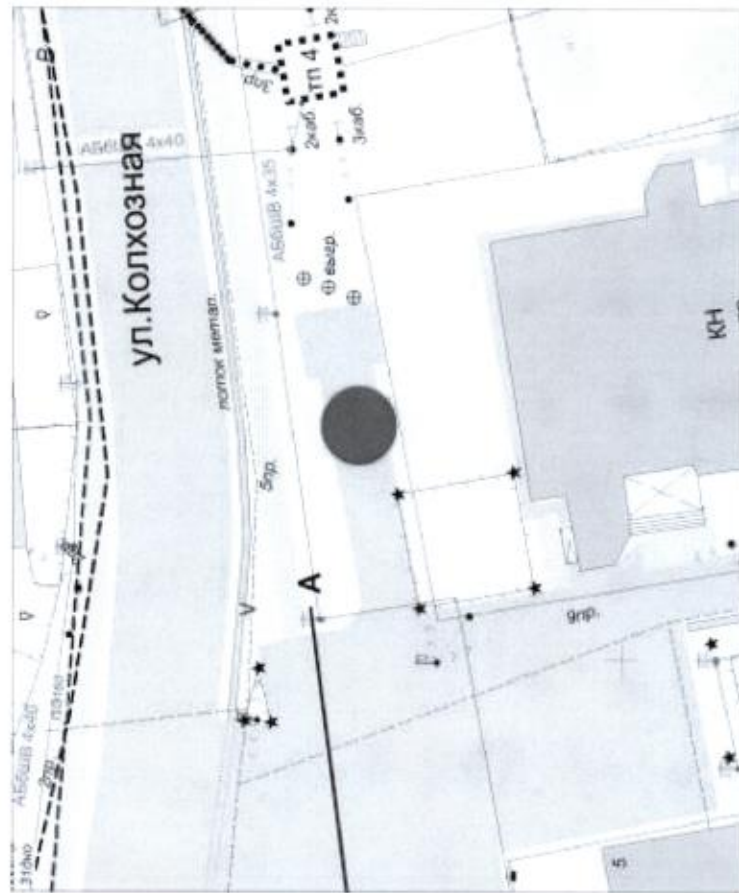


ул. Красная горка, (у бани)

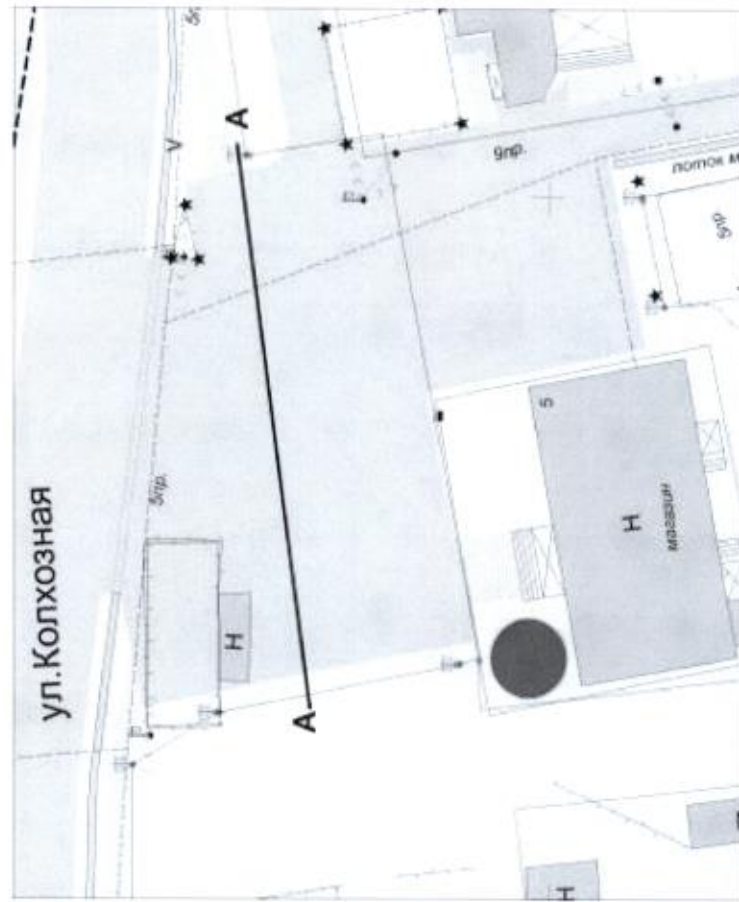


ул. Клубная, (у магазина)

Сельское поселение Селиярово  
с. Селиярово



ул. Колхозная (у дома культуры)



ул. Колхозная, 5 (у магазина)

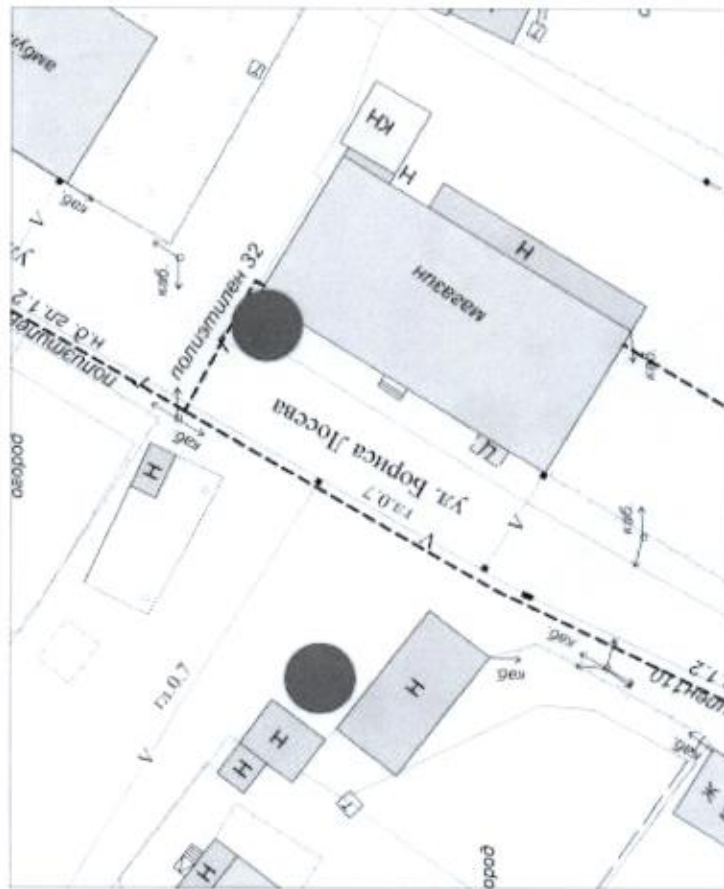




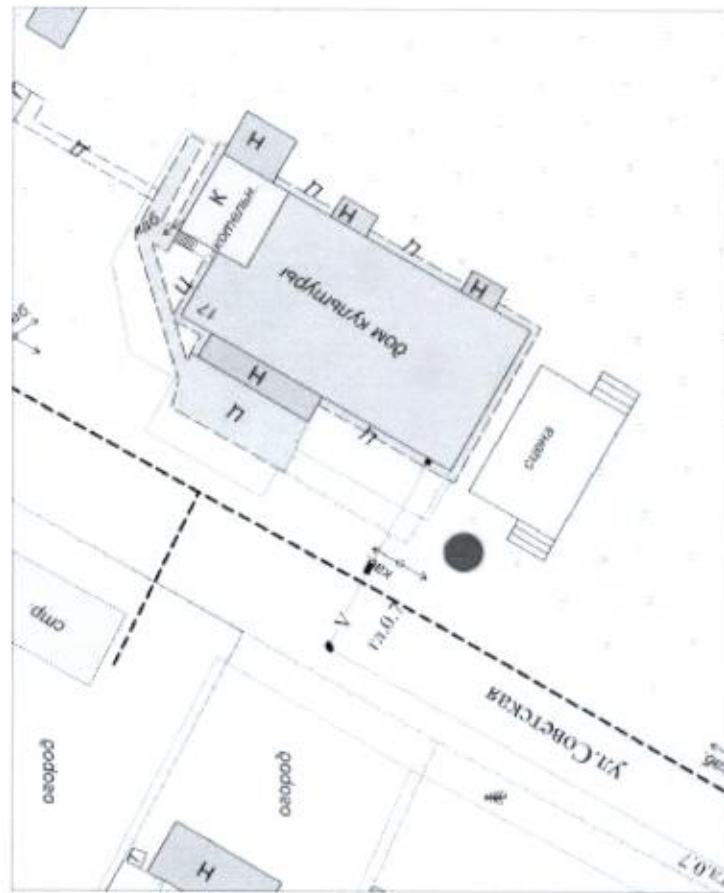


ул. Молодёжная (у магазина)

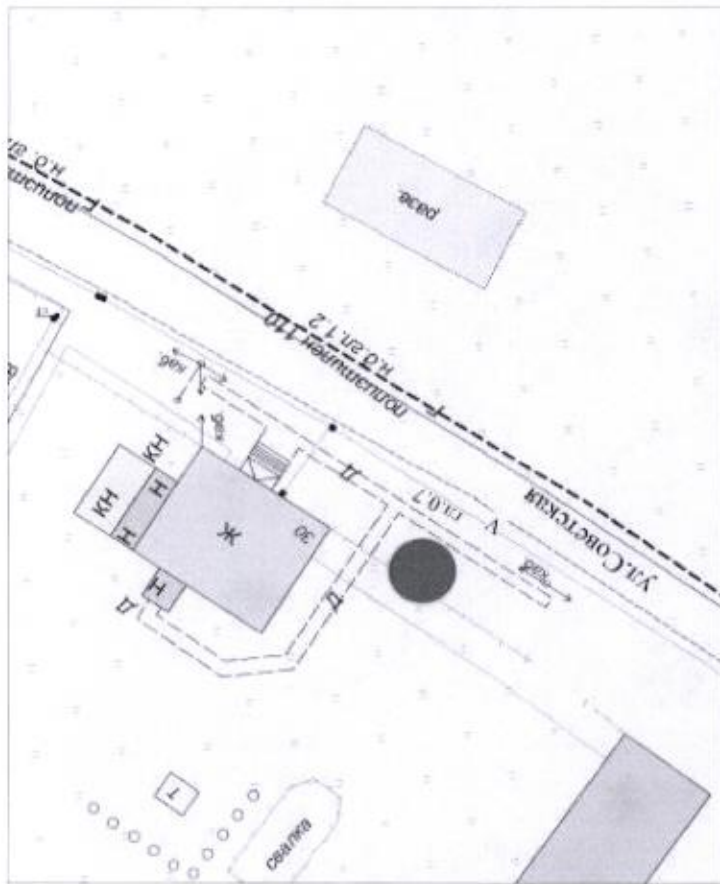
Сельское поселение Цингалы  
с. Цингалы



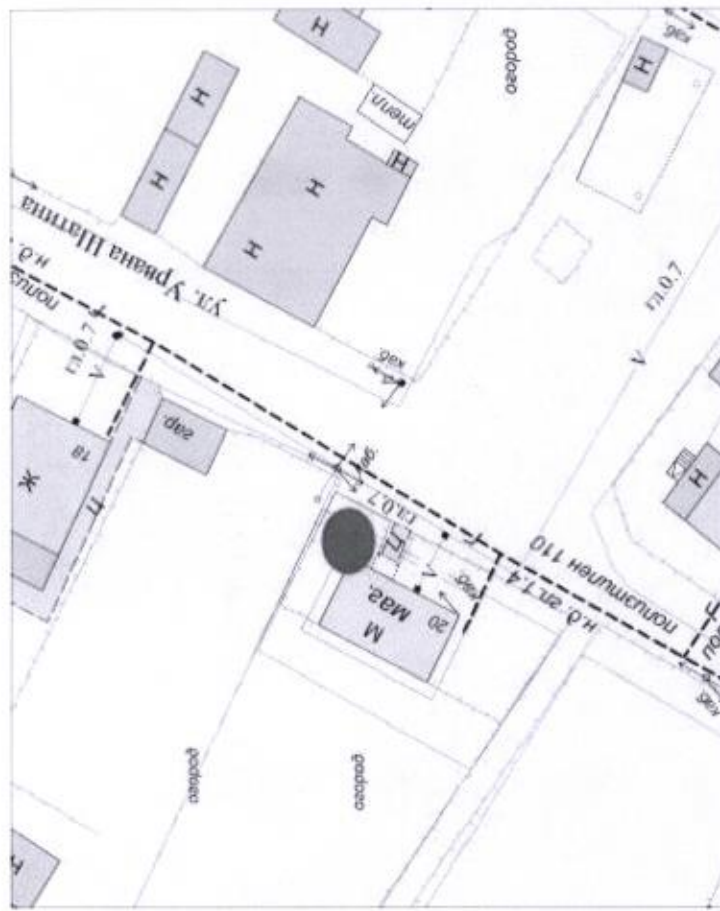
ул. Бориса Лосева (у магазина и рынка)



ул. Советская, 17 (у дома культуры)



ул. Советская, в районе дома 30



ул. Урвана Шатина, 20 (у магазина)



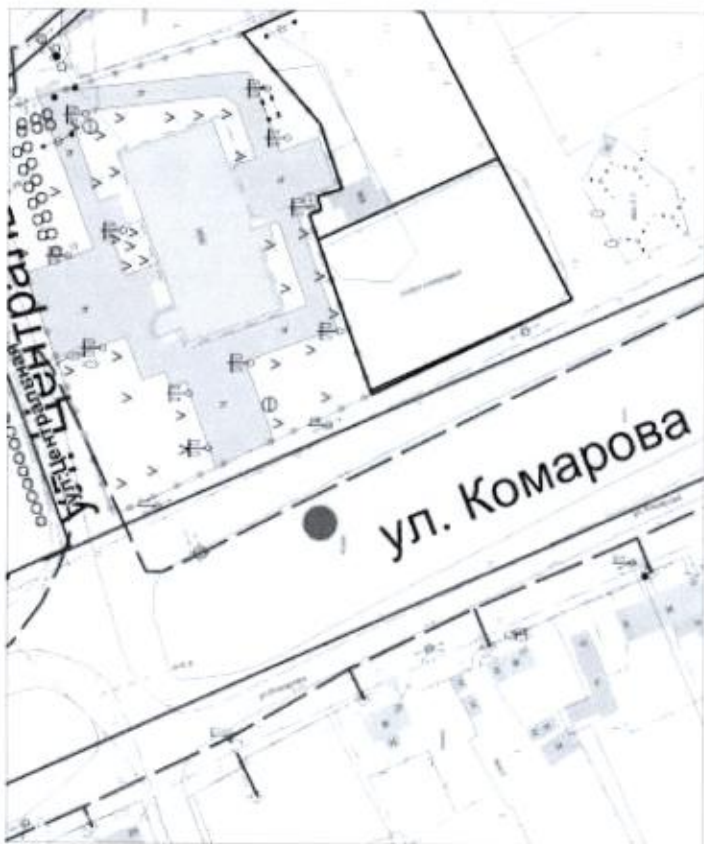
Сельское поселение Сибирский  
п. Сибирский



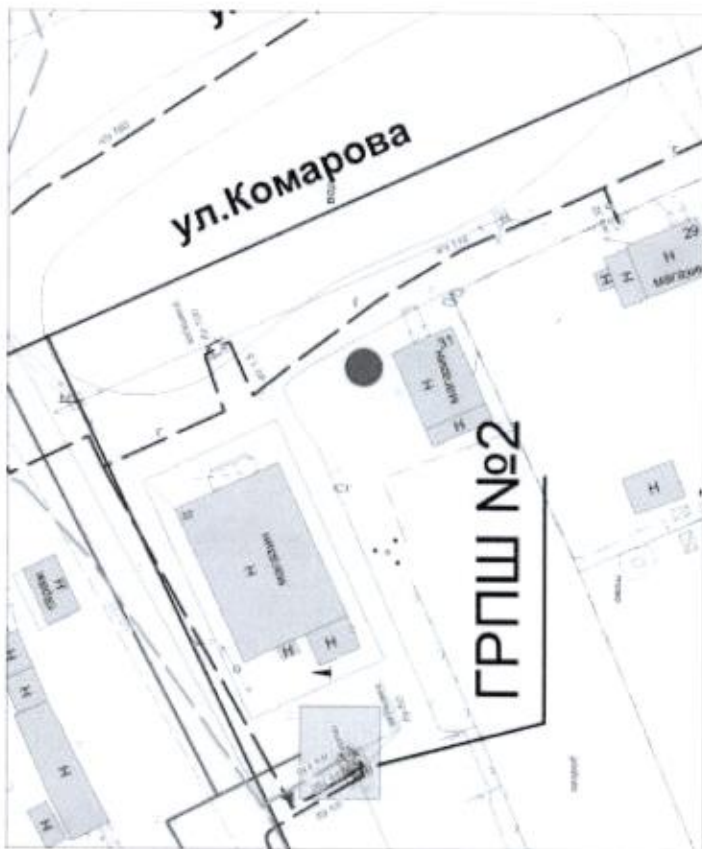
ул. Комарова, 33 (у магазина)



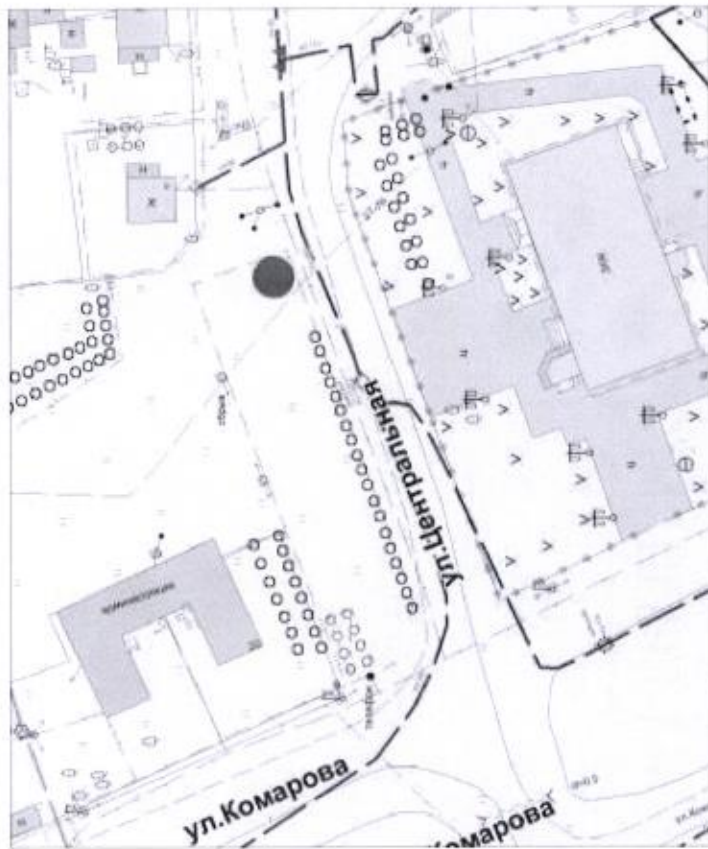
ул. Комарова, 29 (у магазина)



ул. Комарова, 27 (у дома культуры)



ул. Комарова, 31 (у магазина)

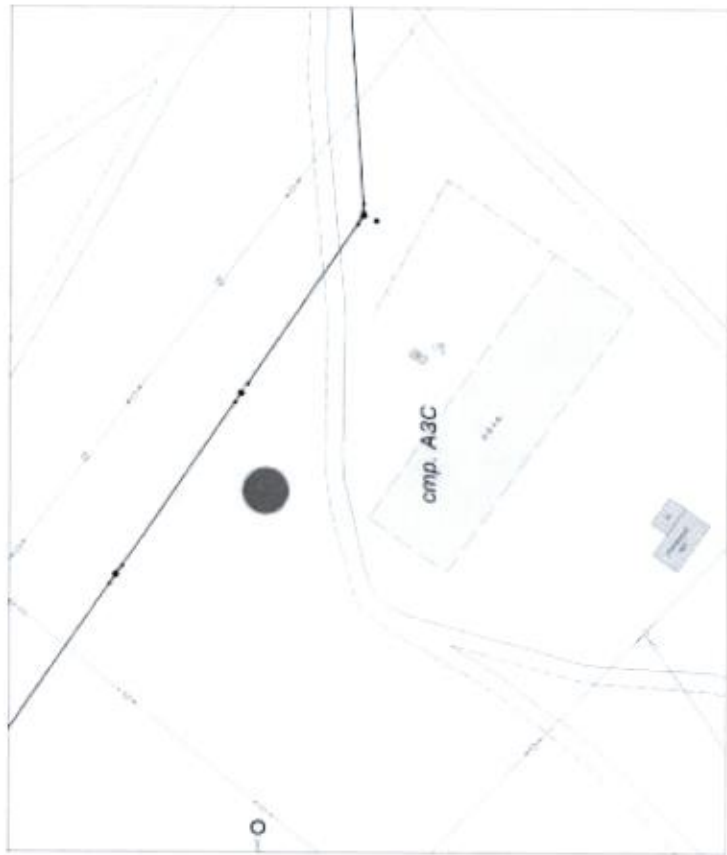


ул. Школьная (напротив почты)



ул. Центральная (у рынка)

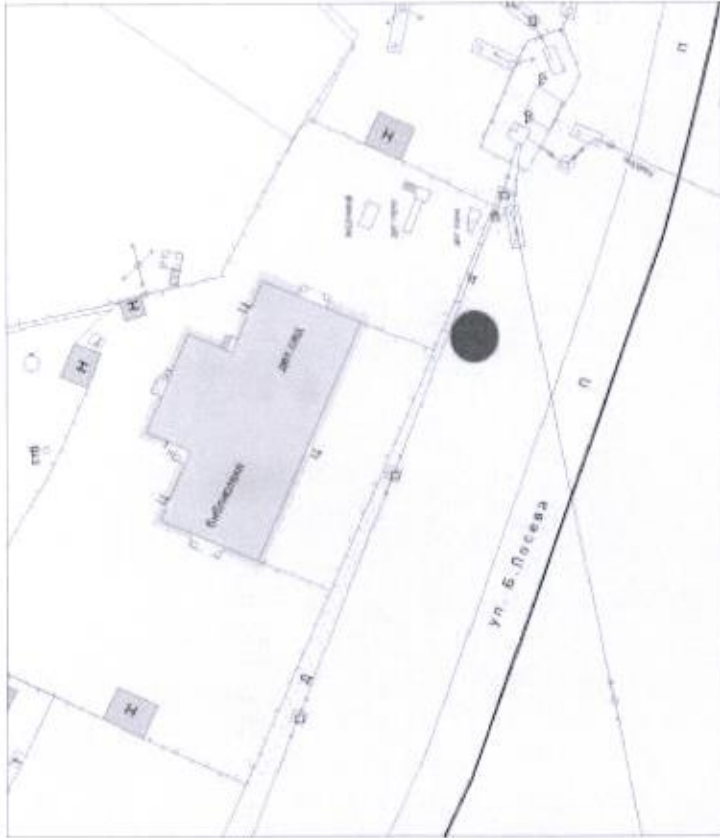
с. Реполово



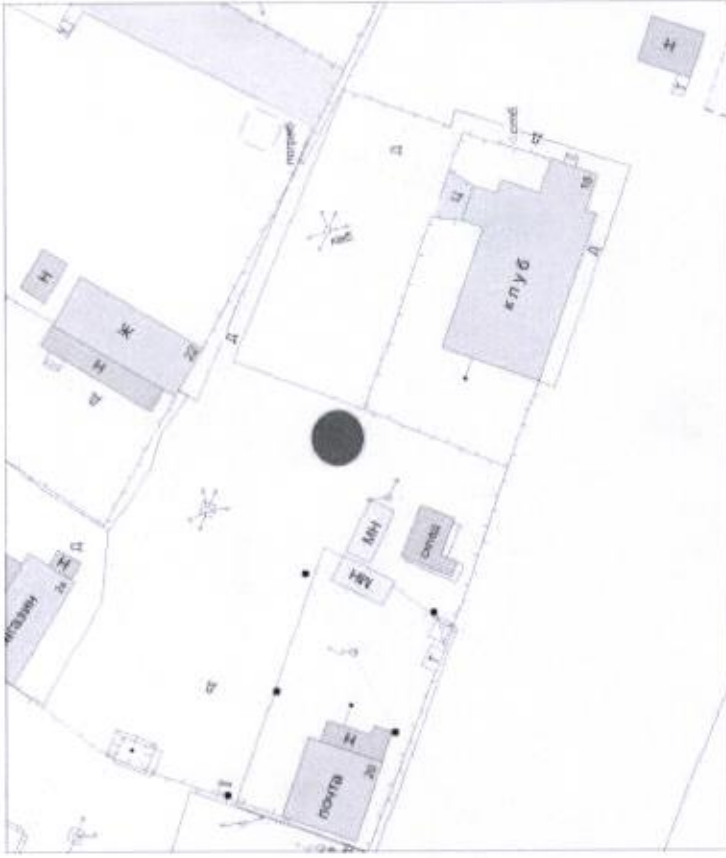
В районе АЗС



ул. Бориса Лосева, 36 (у магазина)



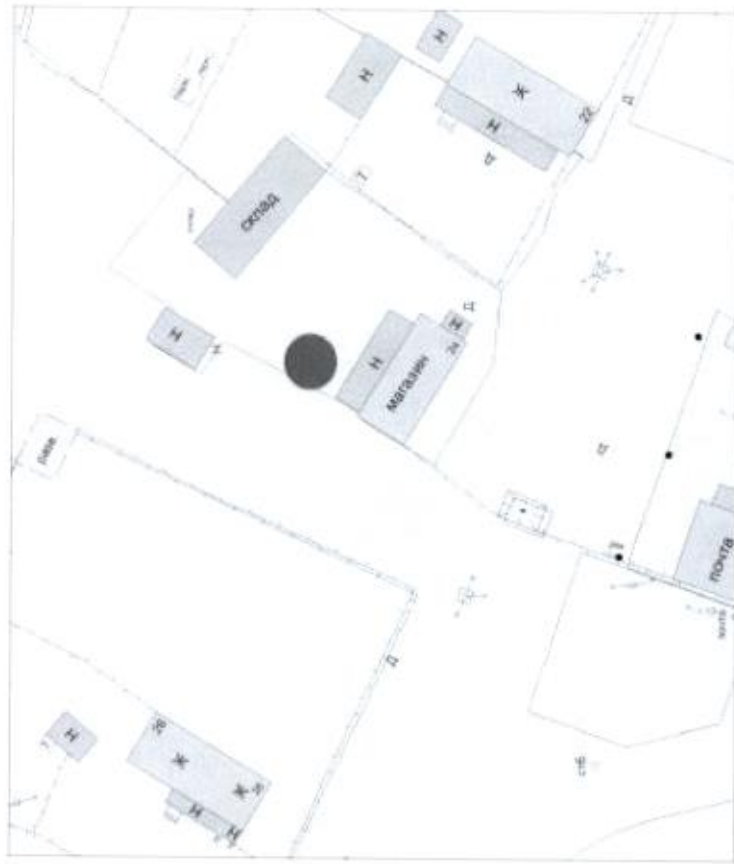
ул. Бориса Лосева (в районе библиотеки)



ул. Бориса Лосева, 18 (у клуба)

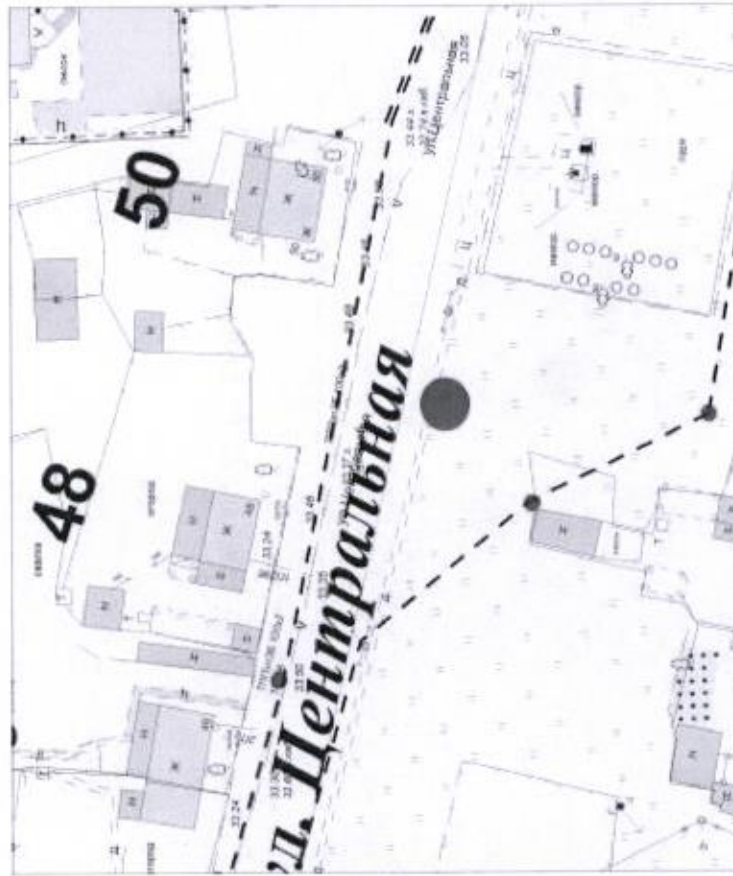


ул. Бориса Лосева, 20 (у почты)

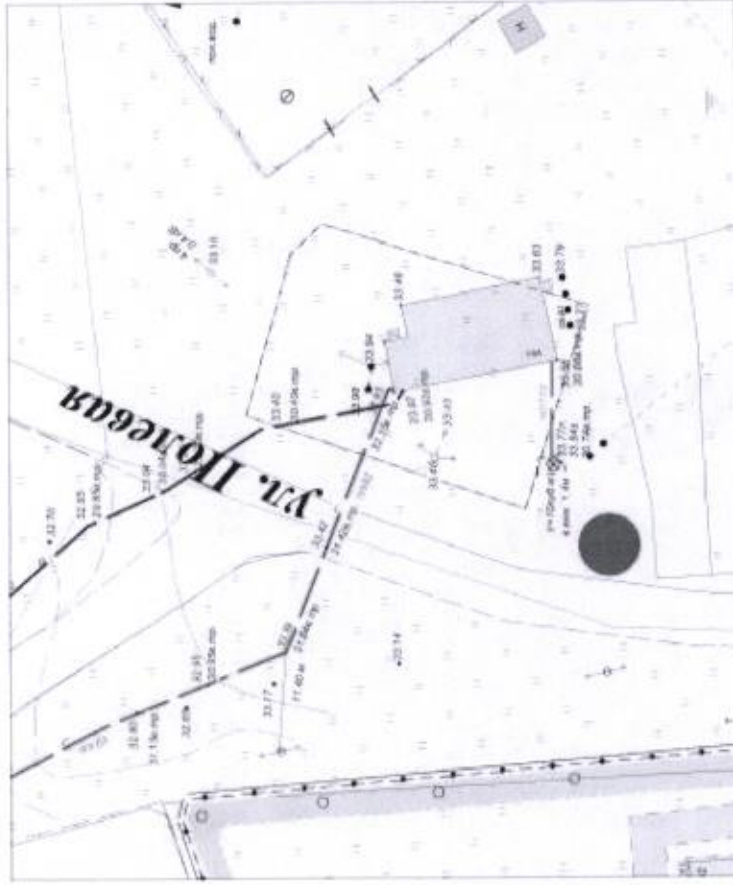


ул. Бориса Лосева, 24 (у магазина)

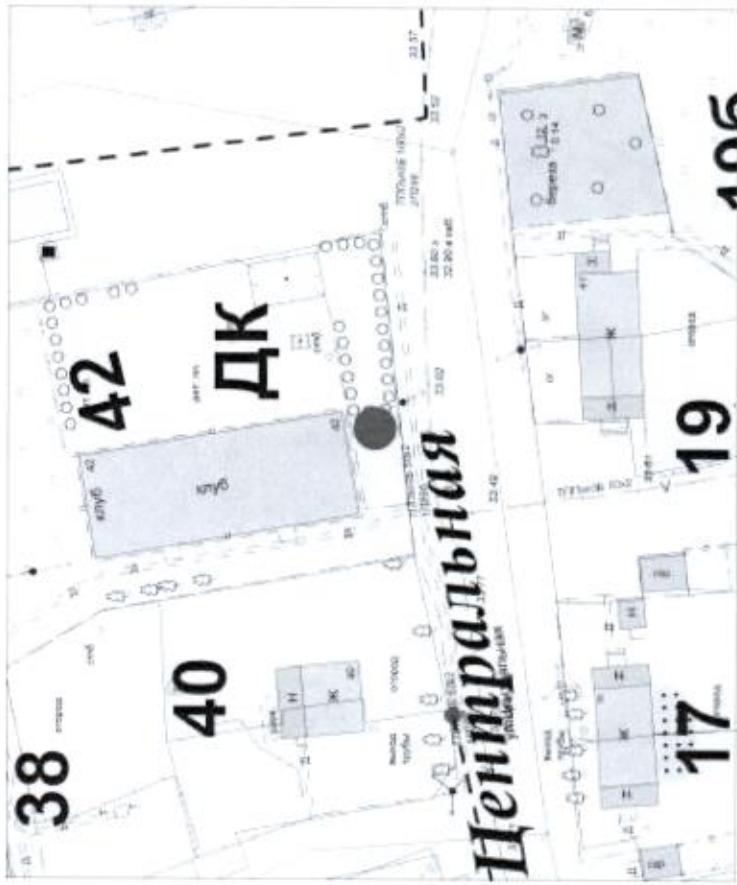
с. Батово



ул. Центральная (у мемориала)



ул. Полевая (в районе ФАП)



ул. Центральная, 42 (у дома культуры)

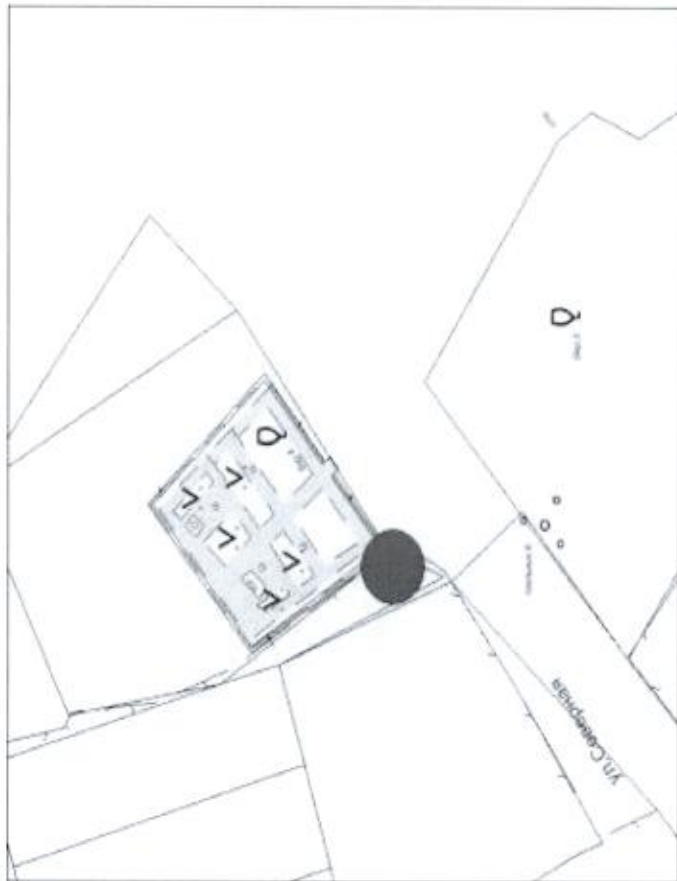
Сельское поселение Шапша  
д. Шапша



ул. Молодежная, 3 (у клуба)



ул. Северная, 8 (у магазина)



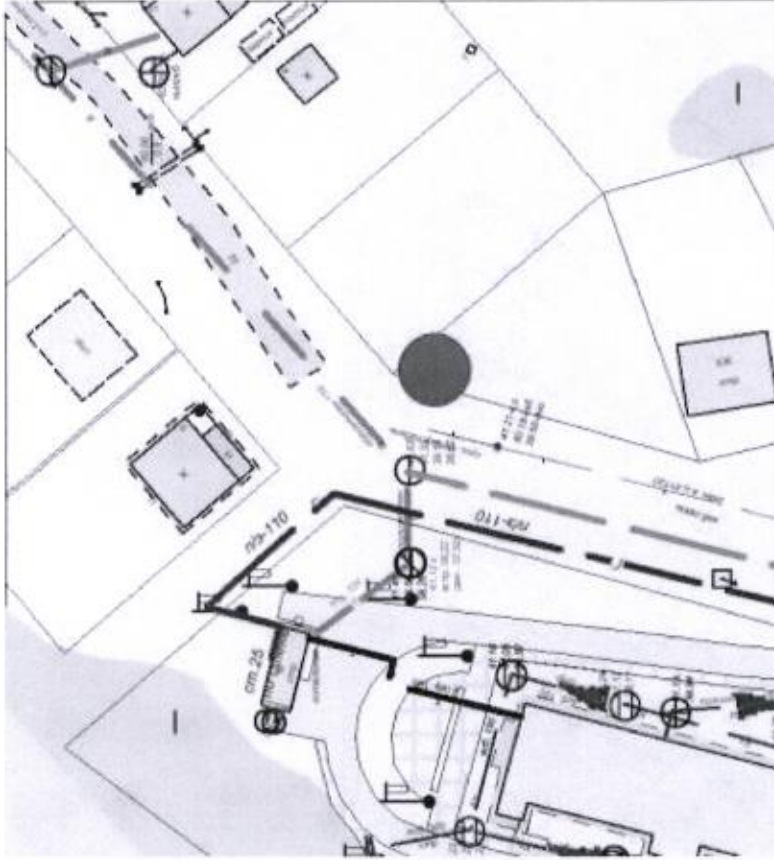
ул. Северная (в районе сквера ВОВ)



ул. Строителей (у входа в Самаровского чугас)

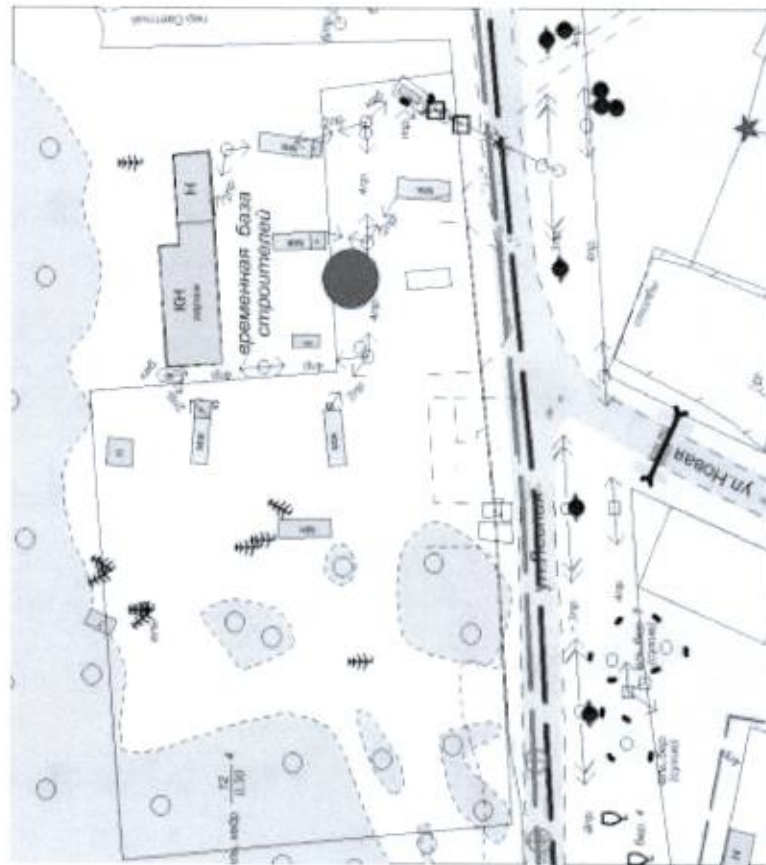


ул. Молодежная (у хлебопекарни)



ул. Новая (у магазина)

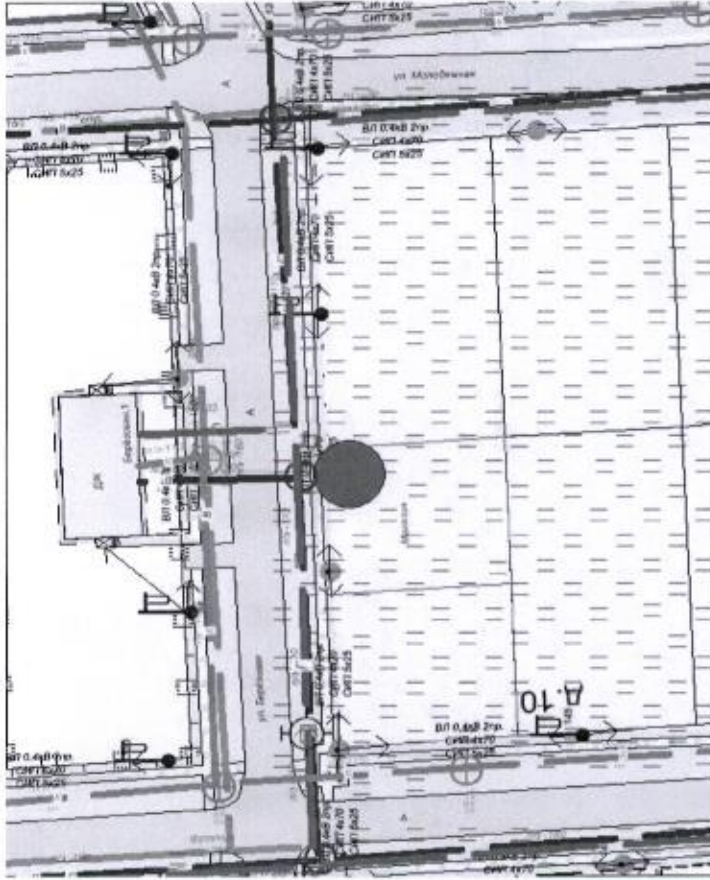
д. Ярки



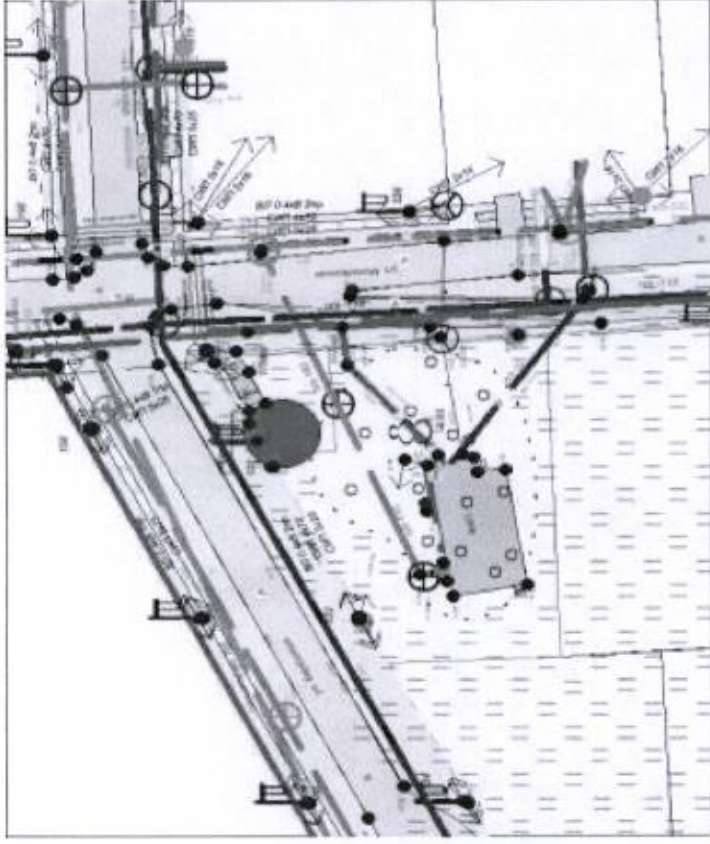
ул. Лесная, 17 (у нового клуба)



ул. Новая, 4, у старого клуба

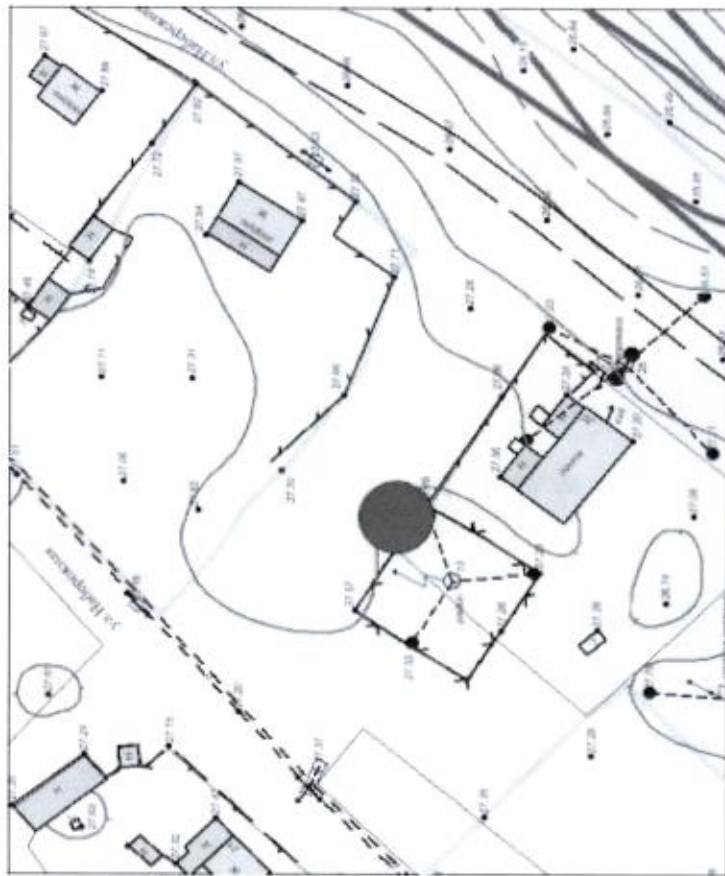


ул. Березовская, 2 (у магазина)

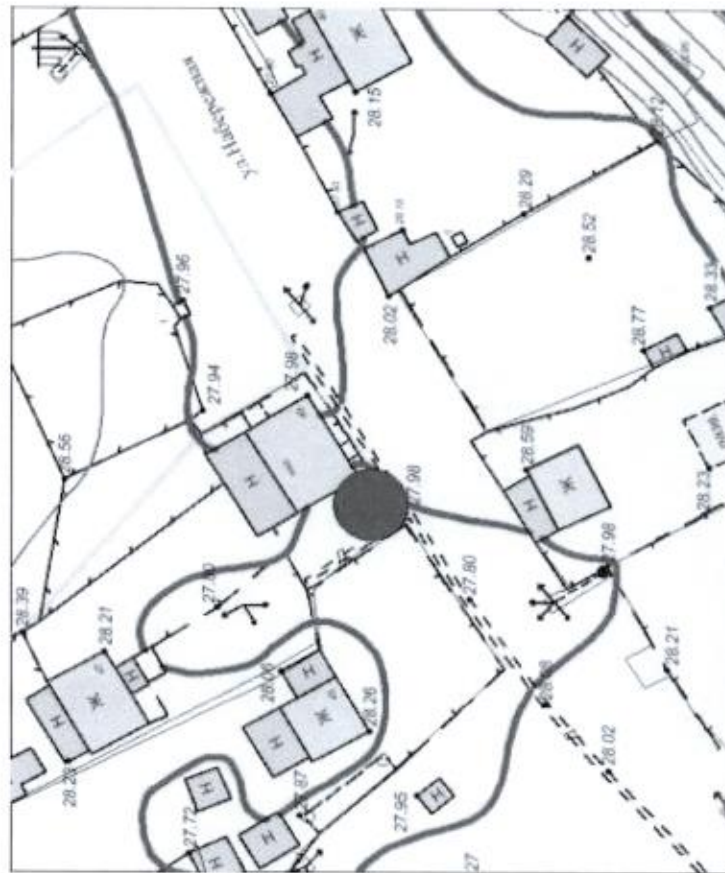


ул. Земляничная, 13 (в районе ФАП)

с. Зенково

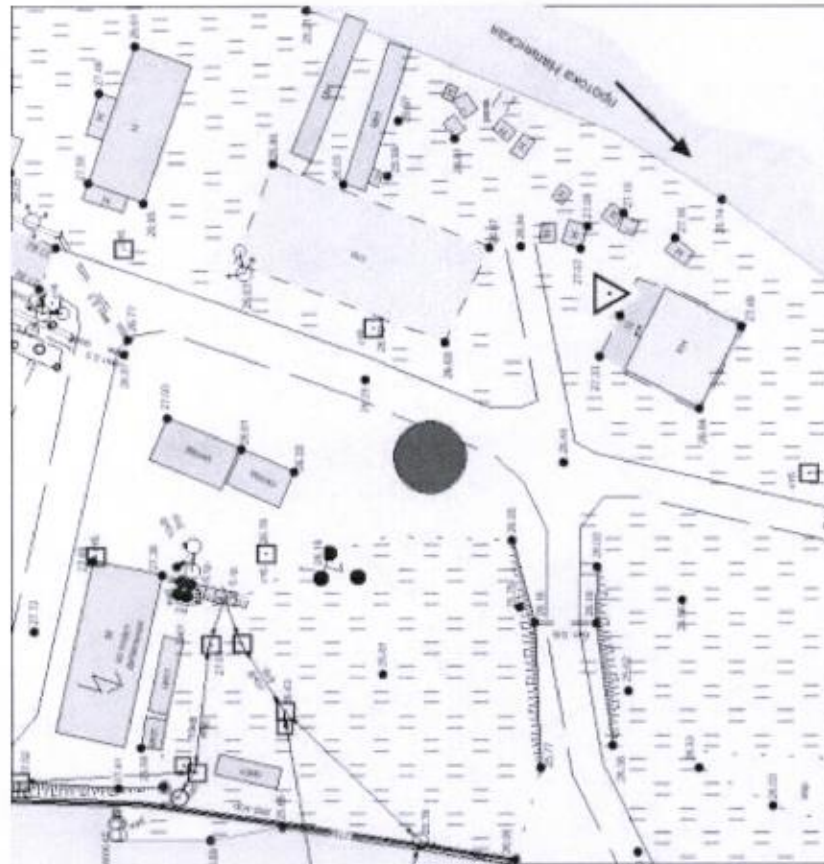


ул. Набережная, 15 (в районе набережной у почты)

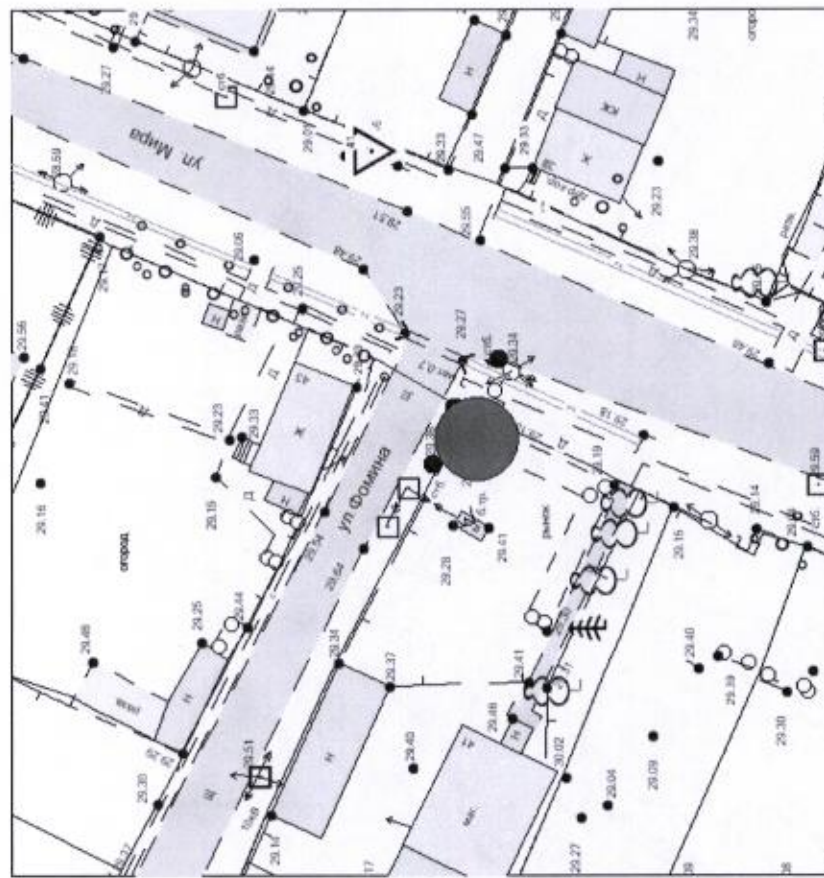


ул. Набережная, 49 (у магазина)

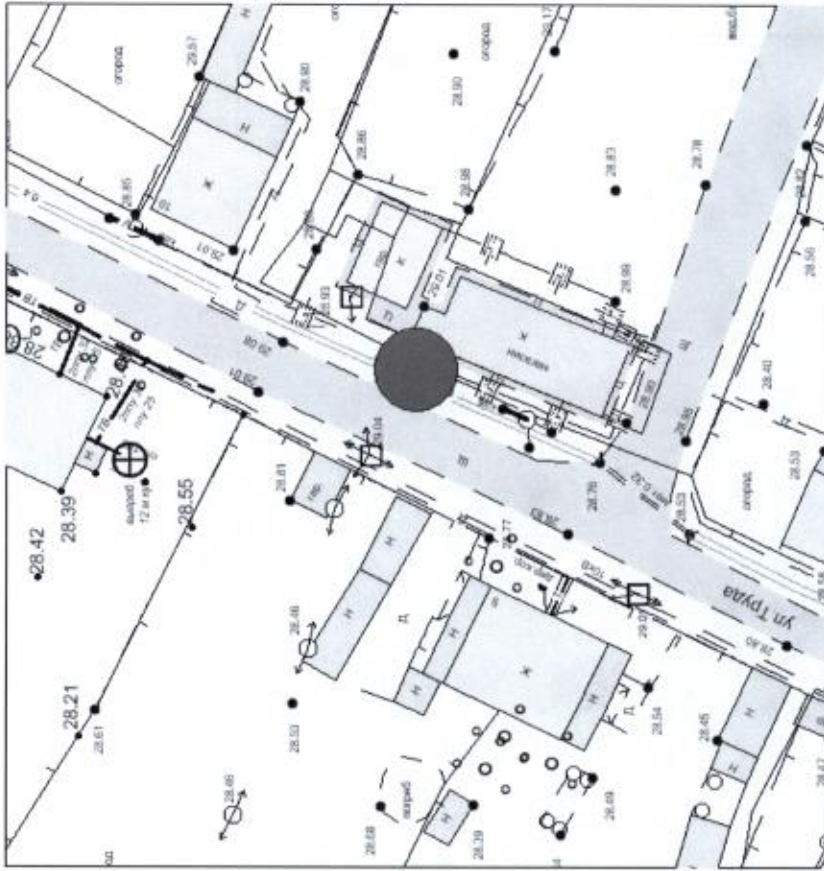
Сельское поселение Нялинское  
с. Нялинское



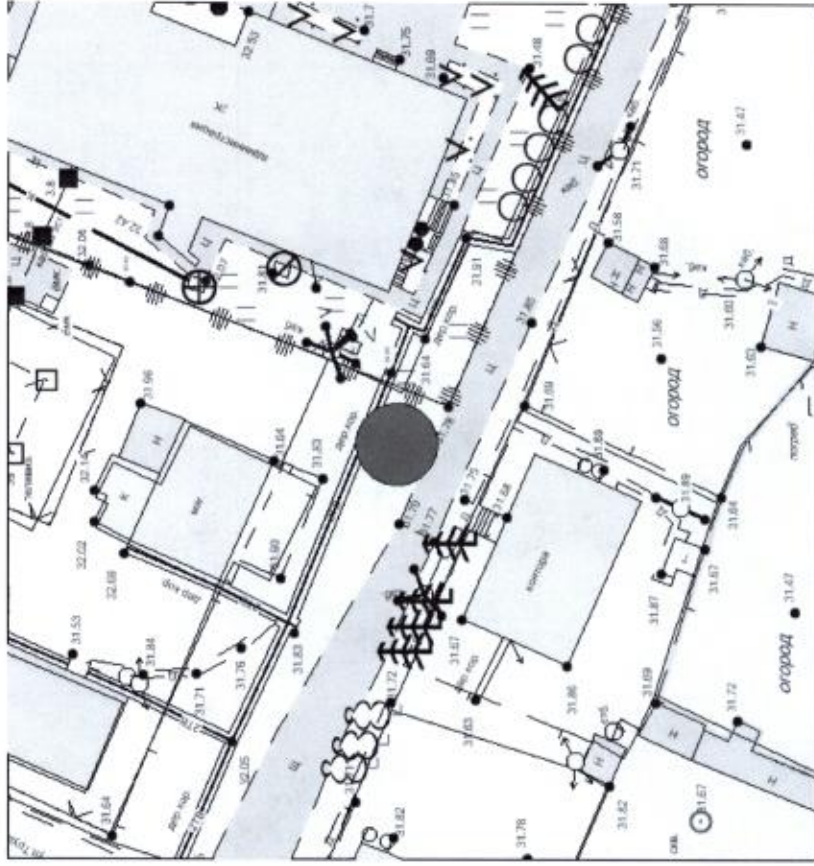
ул. Мира (в районе котельной)



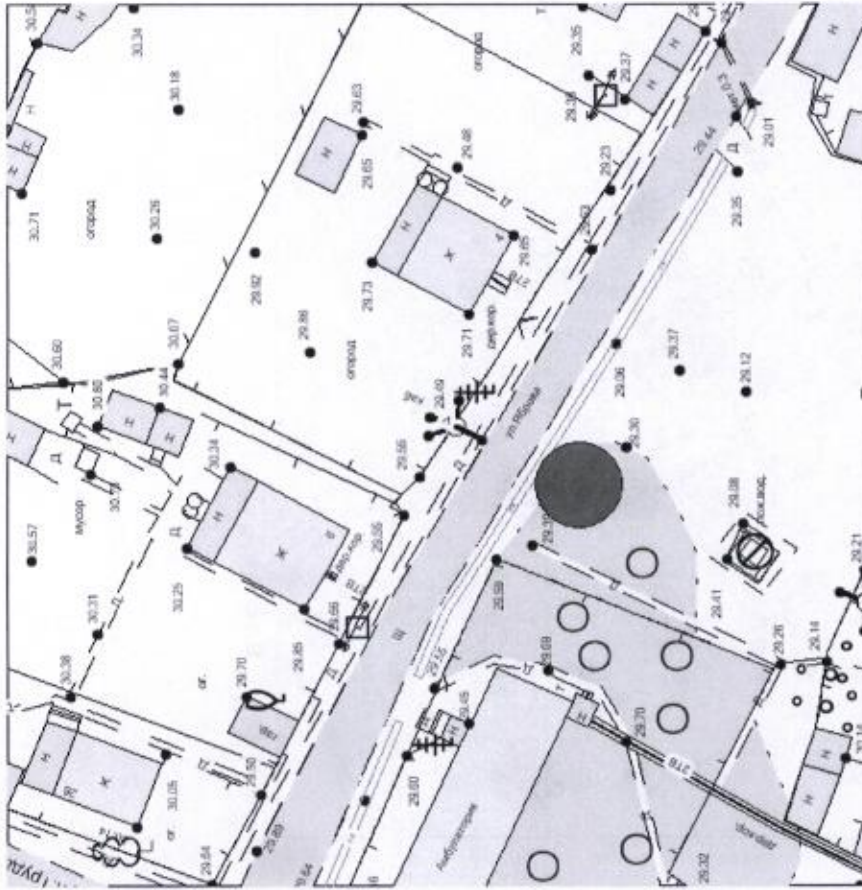
ул. Мира, 41 (у магазина)



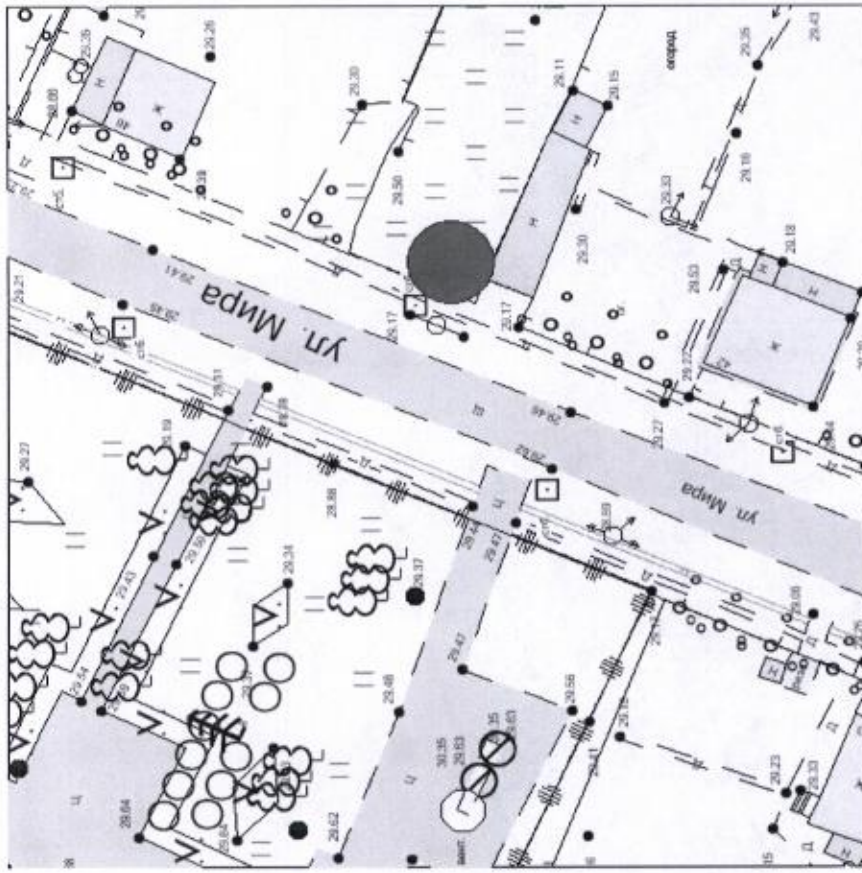
ул. Труды, 8 (у магазина)



у магазина за администрацией

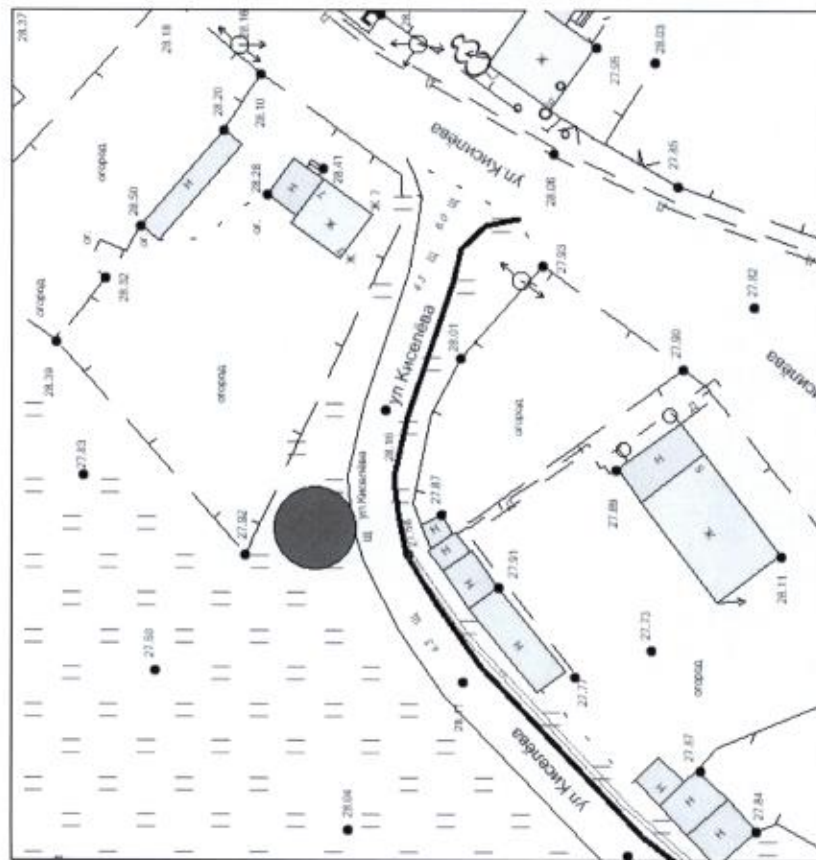


ул. Яброва (в районе амбулатории)



ул. Мира, 44, напротив школы

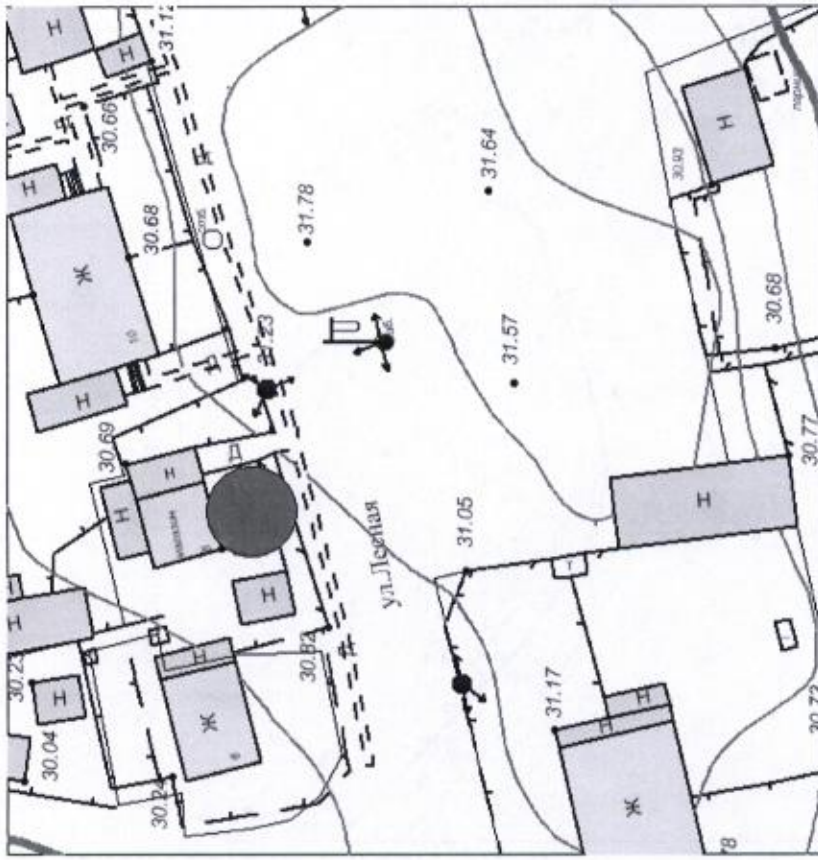
д. Нялина



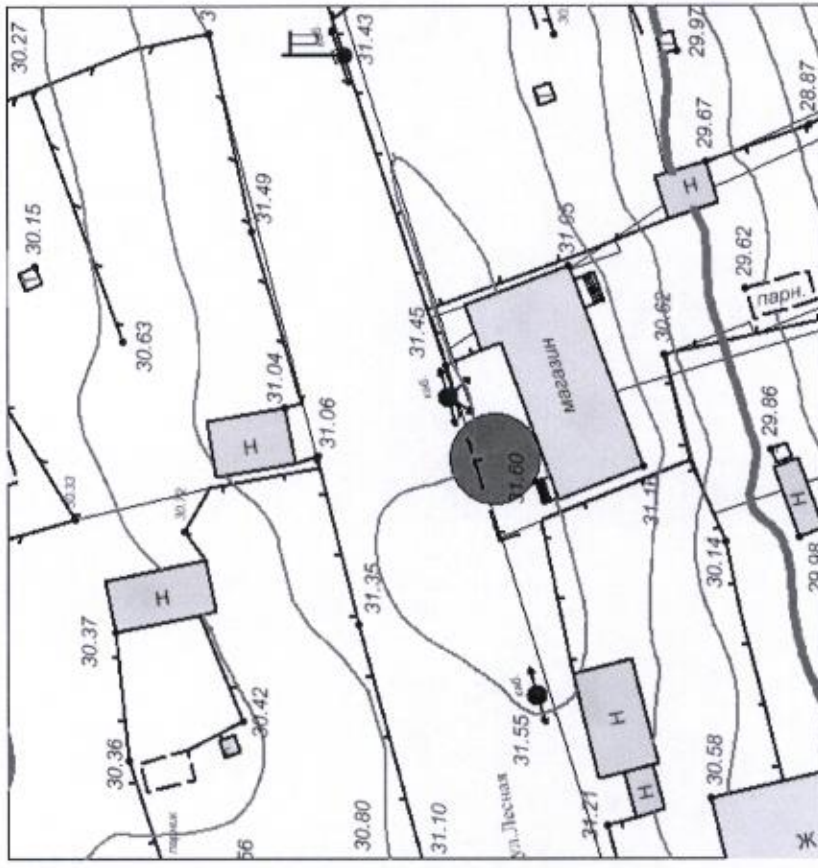
ул. Киселева, в районе дома 7

п. Пырьях

ул. Лесная, 8 (у магазина)

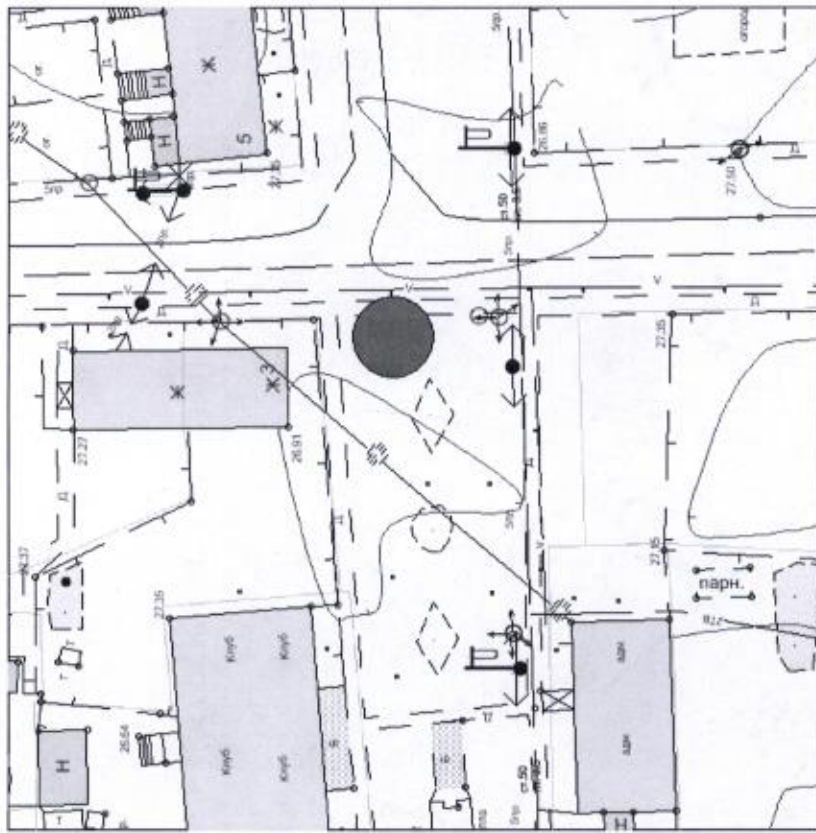


ул. Лесная, 17 (у магазина)





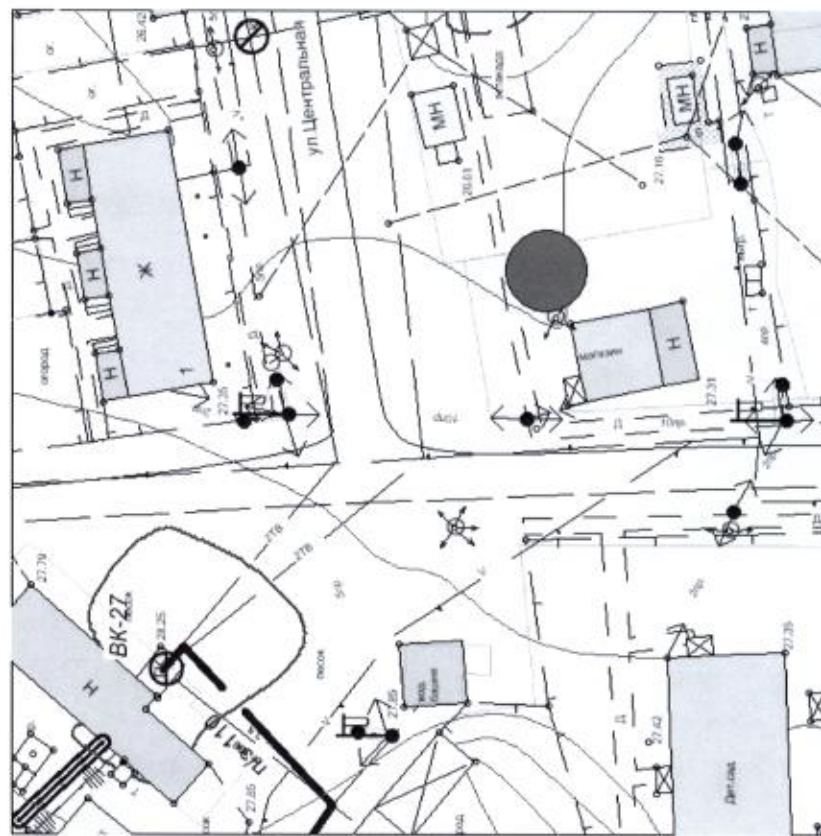
Сельское поселение Къшик  
с. Къшик



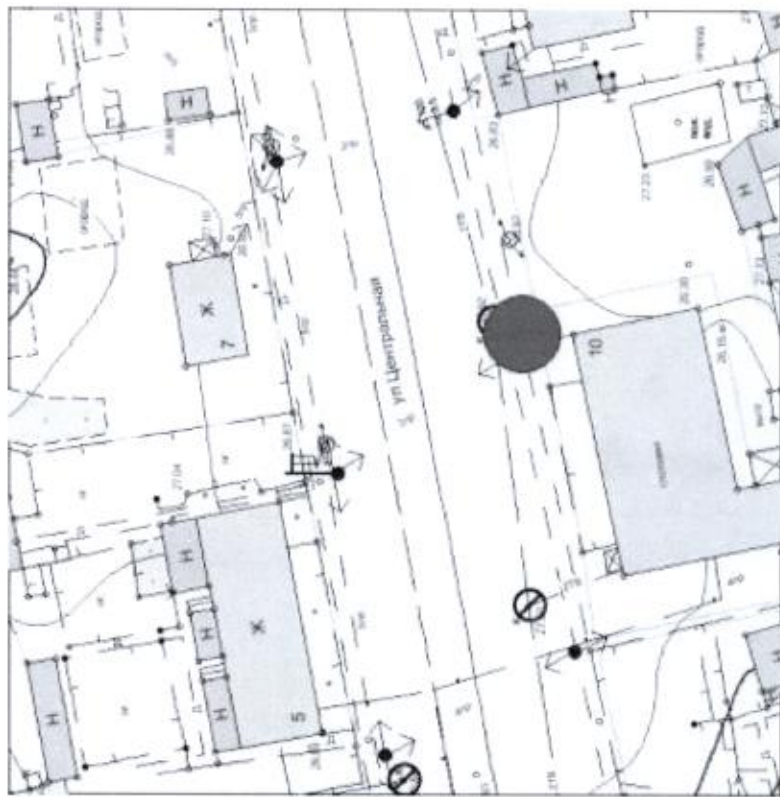
В районе клуба



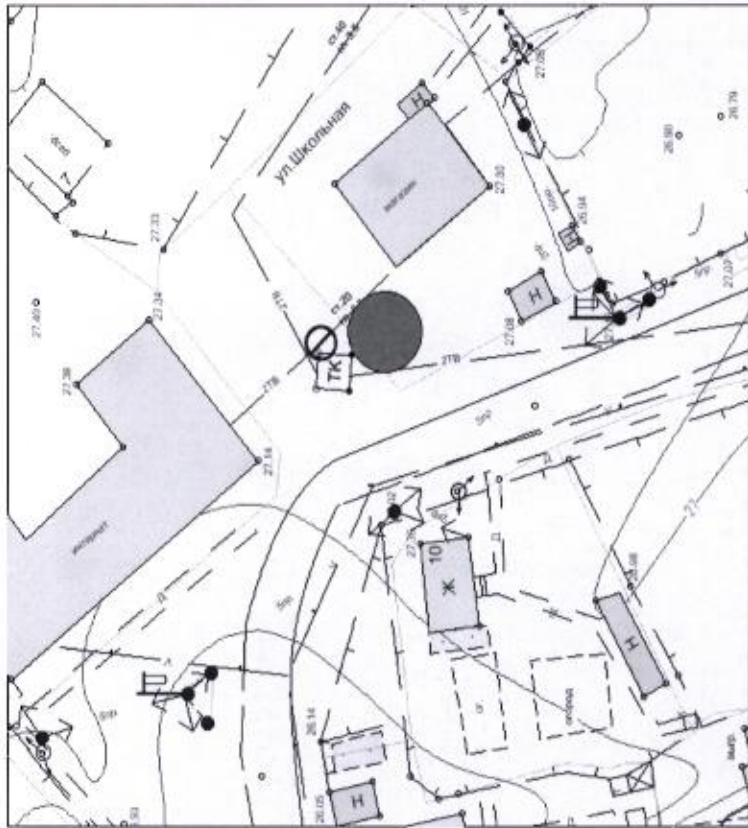
ул. Советская (у сбербанка)



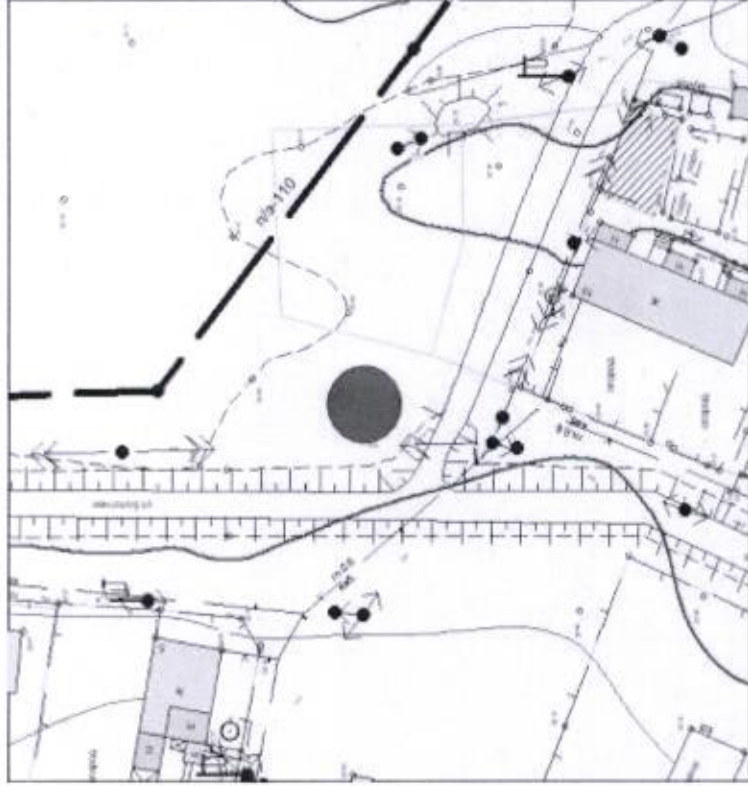
ул. Центральная (у магазина)



ул. Центральная, 10 (возле столовой)



ул. Школьная (у магазина)



ул. Болотная (районе бани)

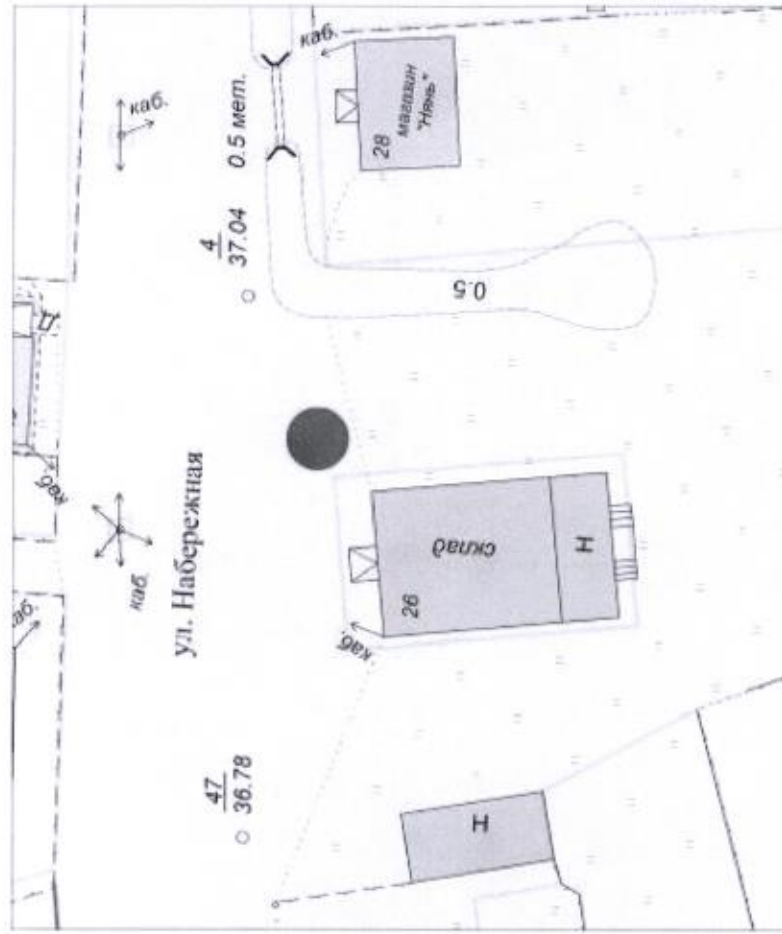


ул. Лесная, напротив дома 46

Сельское поселение Согом  
д. Согом

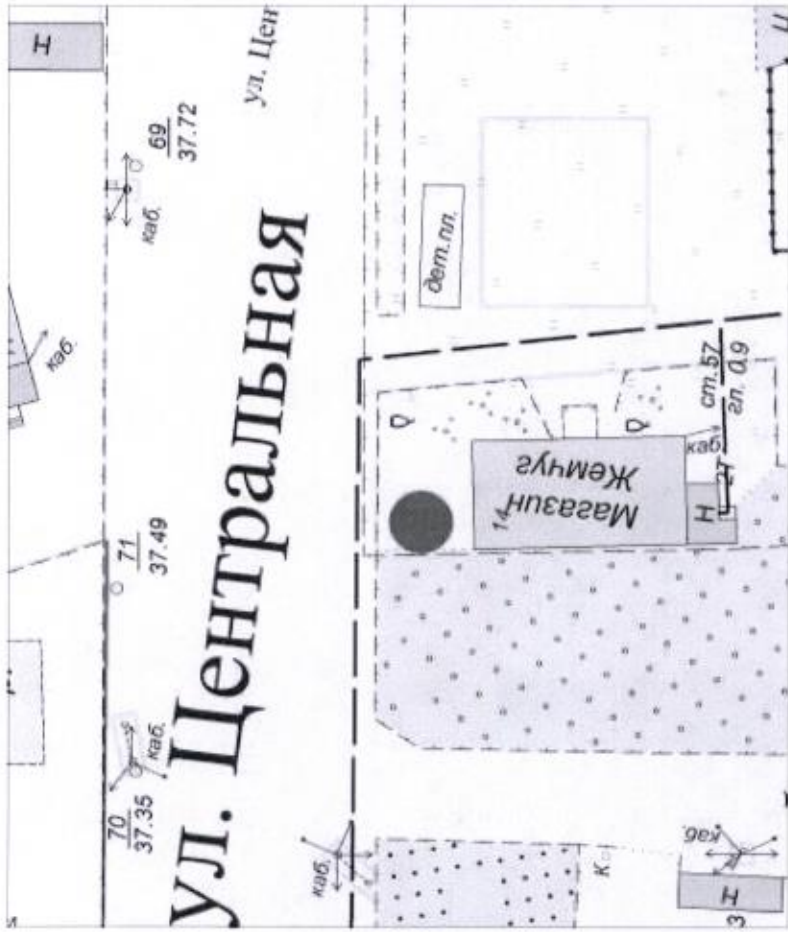


ул. Набережная (у спортплощадки)



ул. Набережная, 26

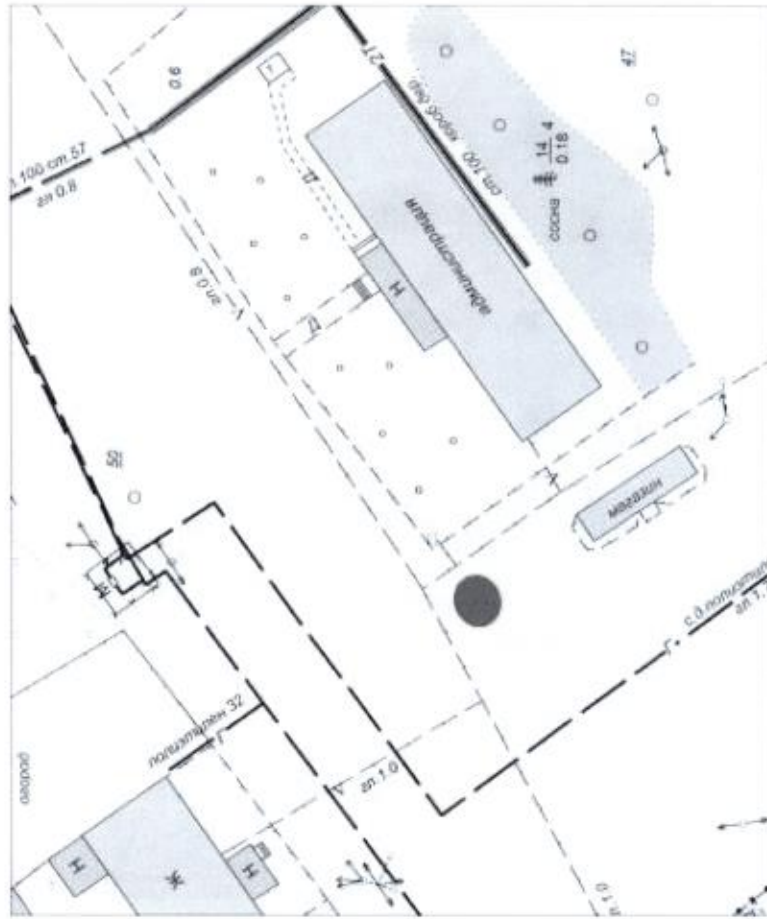




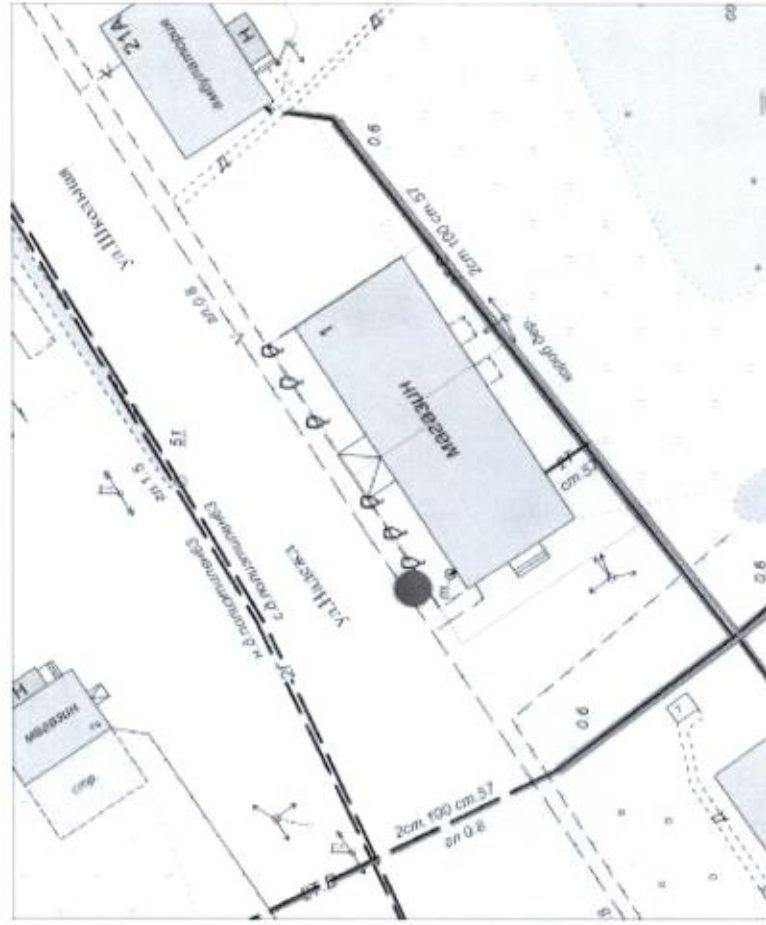
ул. Центральная, 14 (у магазина)

Сельское поселение Выкатной  
п. Выкатной

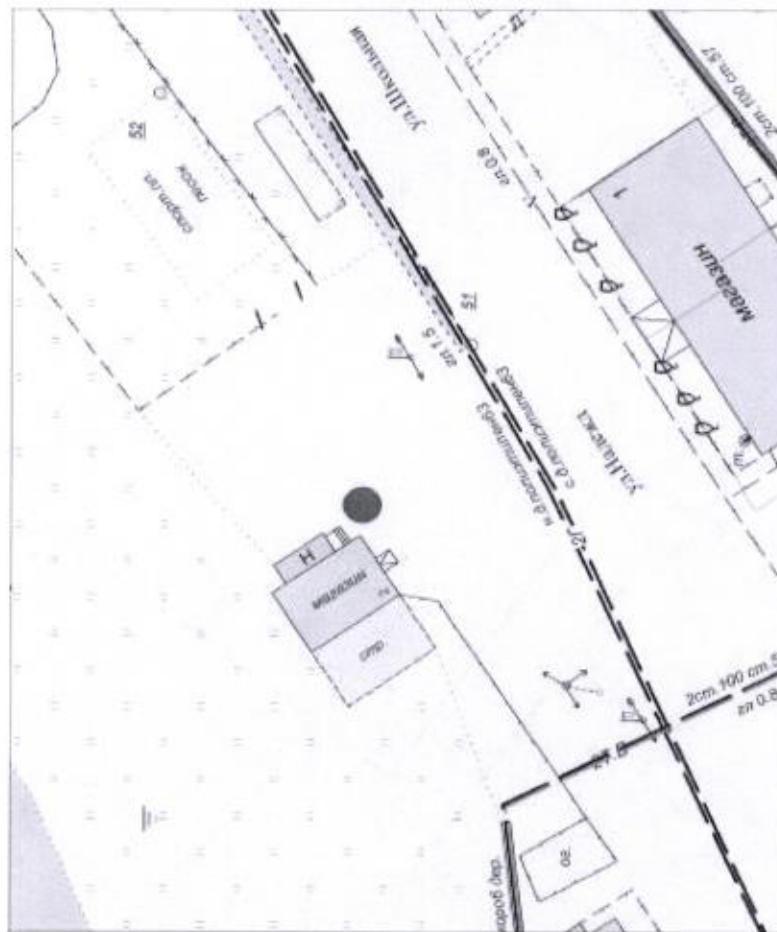
ул. Надежд (у администрации)



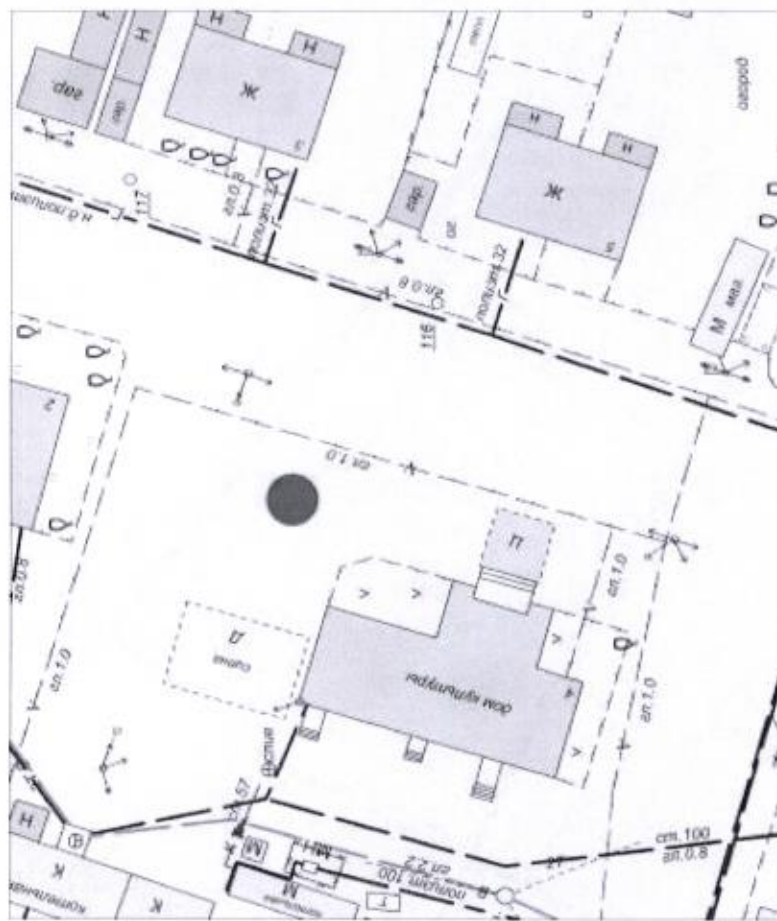
ул. Надежд, 1 (у магазина)



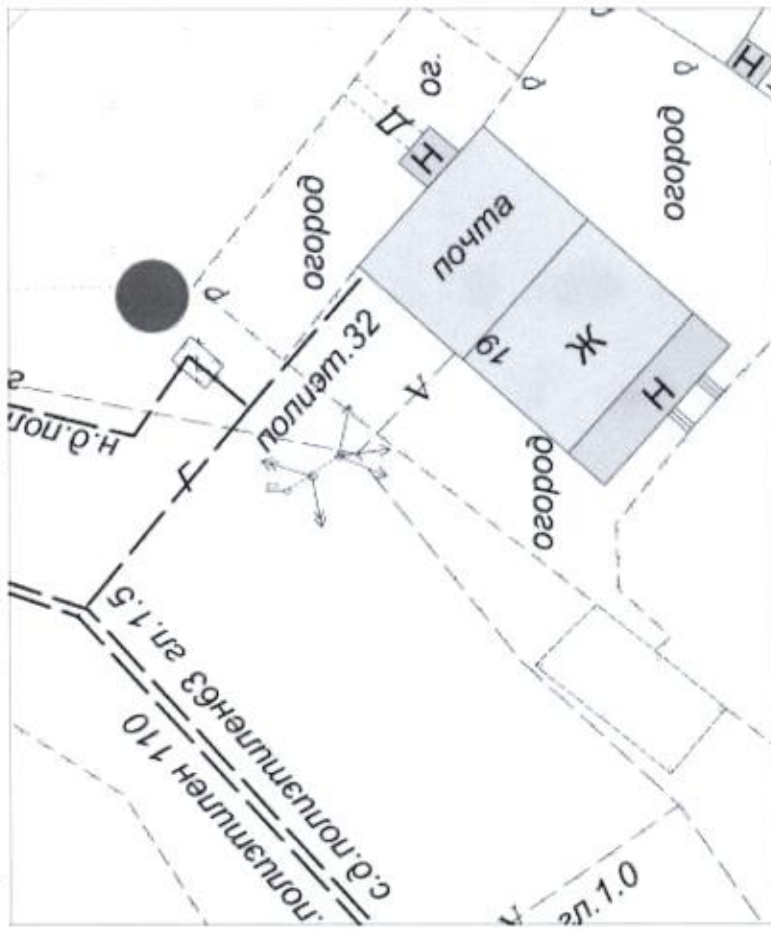
ул. Надежд 2 (у магазина)



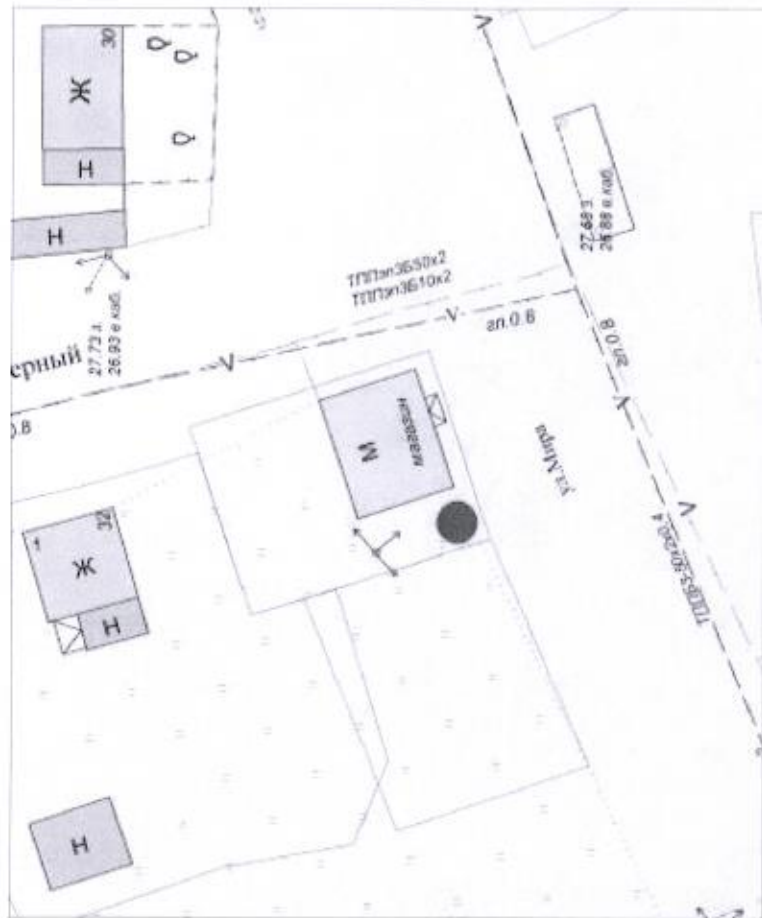
ул. Школьная, 4 (у дома культуры)



ул. Школьная, 19 (у почты)



с. Тюли

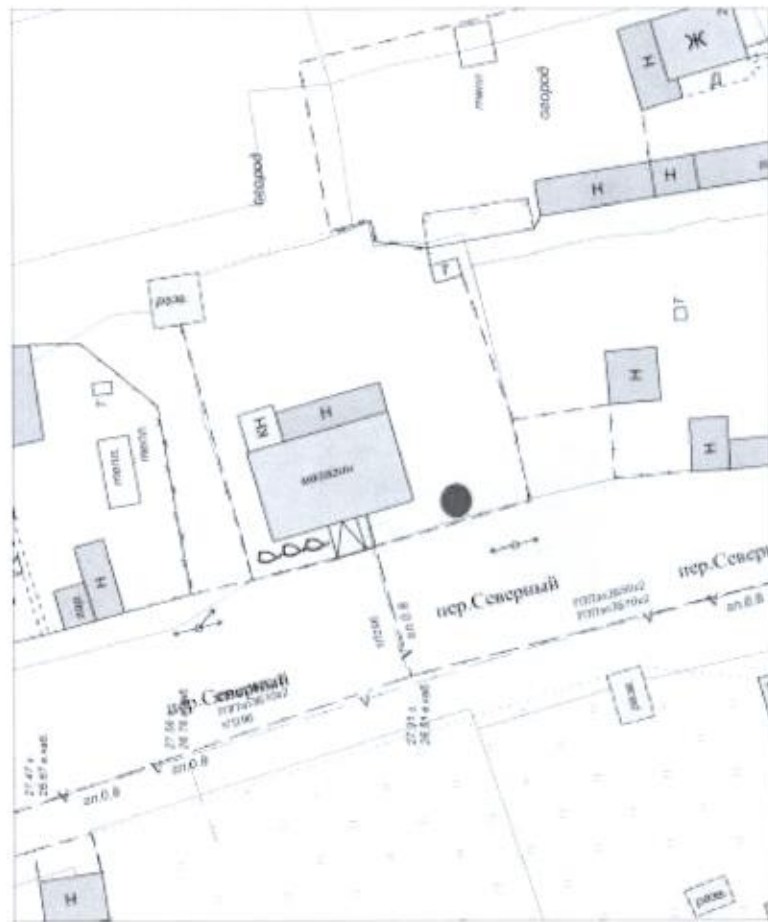


ул. Мира, 48 (у магазина)

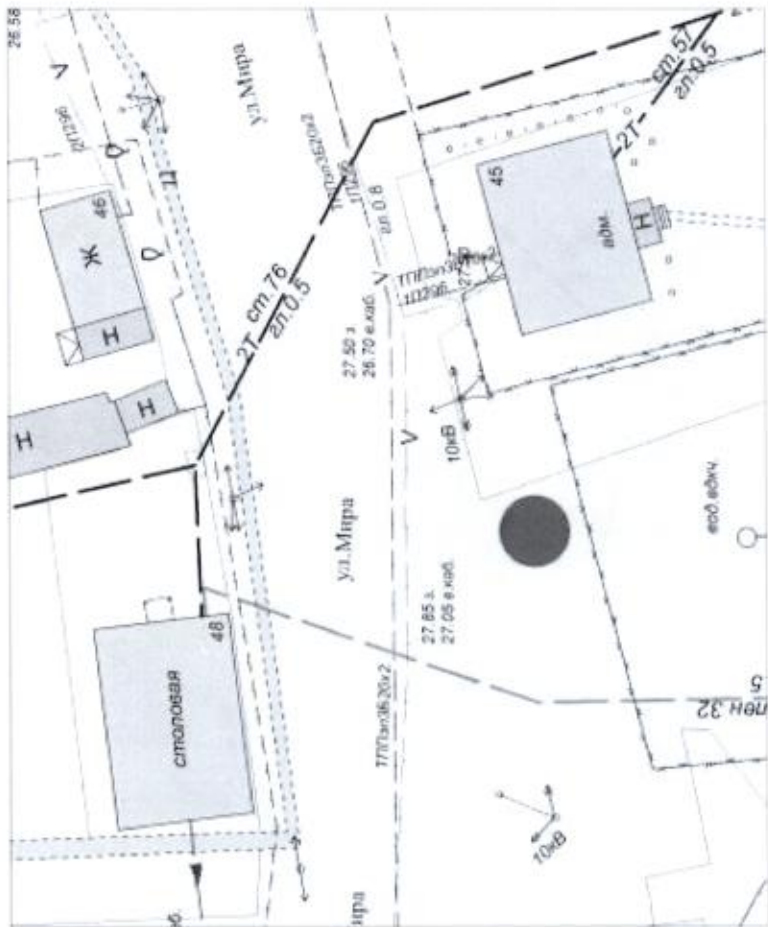


ул. Мира, 43 (у клуба)

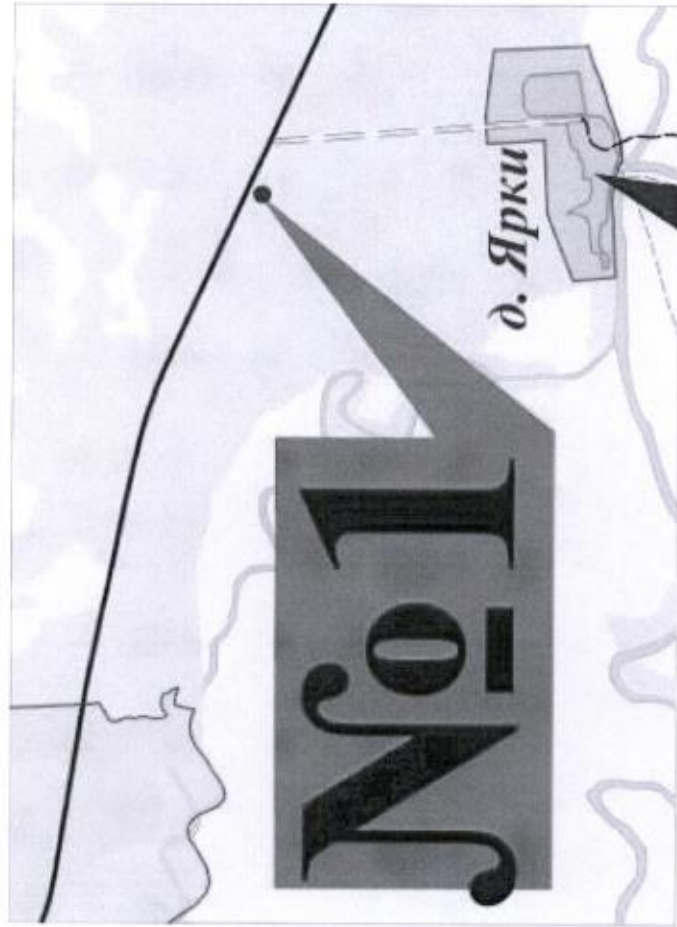
пер. Северный, в районе дома 4 (у магазина)




ул. Мира, 45 (у администрации)



Размещение рекламных конструкций на автодороге регионального значения «Иртыш»  
Ханты-Мансийск – Горноправдинск



Существующий 6.0x3.0 на опоре – Социальная реклама,  
Департамента природных ресурсов и несырьевого сектора  
экономики, 400 метров до поворота на д.Ярки, справа от  
проезжей части



Существующий 6.0x3.0 на опоре – Социальная реклама,  
Департамента природных ресурсов и несырьевого сектора  
экономики, 2600 метров от поворота на п.Горноправдинск,  
справа от проезжей части



Проектный – 9-й км от поворота на Горноправдинск, справа от Проектный – 20-й км (до или после знака «Дикие животные»), справа от проезжей части





Проектный – 26-й км (-500м) до Реполовского перекрестка, справа от проезжей части




Проектный – 28-й км в р-не перекрестка территории автостоянки-кафе, слева от проезжей части



Проектный – 52-й км. (+300м), на территории автостоянки.  
Справа от проезжей части




Проектный – 39-й км. (+500м), слева от проезжей части



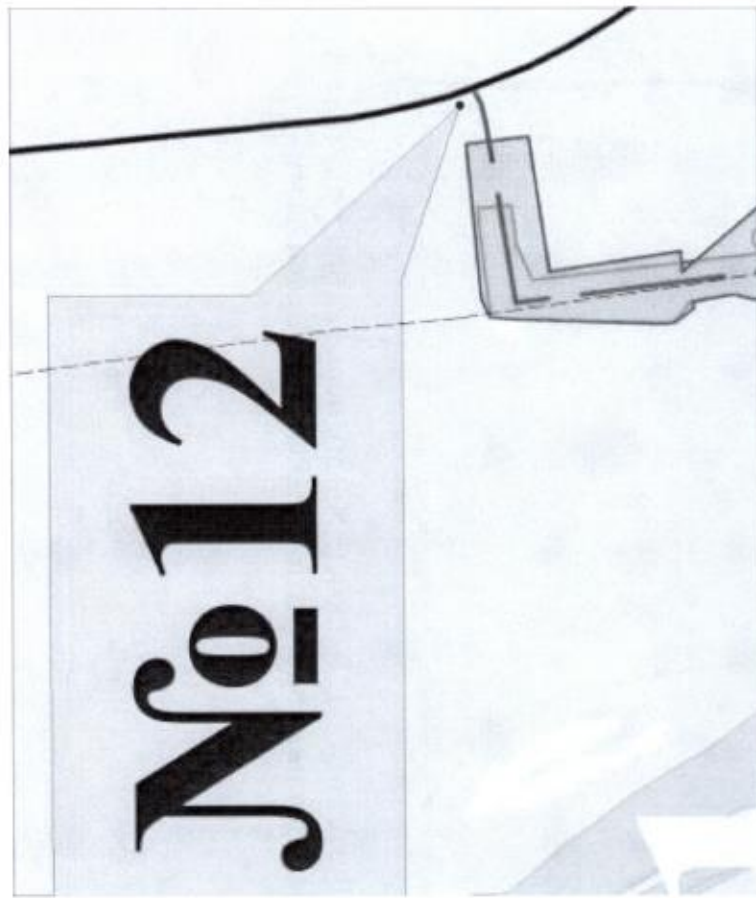
Проектный – 66-й км. (+500м), справа от проезжей части




Проектный – 77-й км. (+/-300м), после Батовского перекрестка, справа от проезжей части




Проектный – 99-й км. (+300м), на территории автостоянки, справа от проезжей части



Проектный – 105-й км. (+250м), на территории АЗС+кафе, справа от проезжей части



Проектный – 118-й км. (+500 м), перед р. Бобровка (слева  
расчищенная площадка), справа от проезжей части



Проектный – 111-й км. (+/-300м.), на территории австоянки-  
эстакада, слева от проезжей части


Размещение рекламных конструкций на автодороге регионального значения «Югра»  
Ханты-Мансийск – Талинка



Проектный – 23-й км (-300м) от г. Ханты-Мансийска, справа от проезжей части



Проектный – 28-й км за протокой Байбалаковской, на территории автостоянки, слева от проезжей части



Проектный – 31-й км. (+500м), слева от проезжей части



Проектный – 36-й км, на территории автостоянки, справа от проезжей части



Проектный – 36-й км (+500м). Мотель Разбойникова, справа от проезжей части




Проектный – 46-й км (-500м) справа от проезжей части



Проектный – 50-й км (+700м), на территории автостоянки, слева от проезжей части



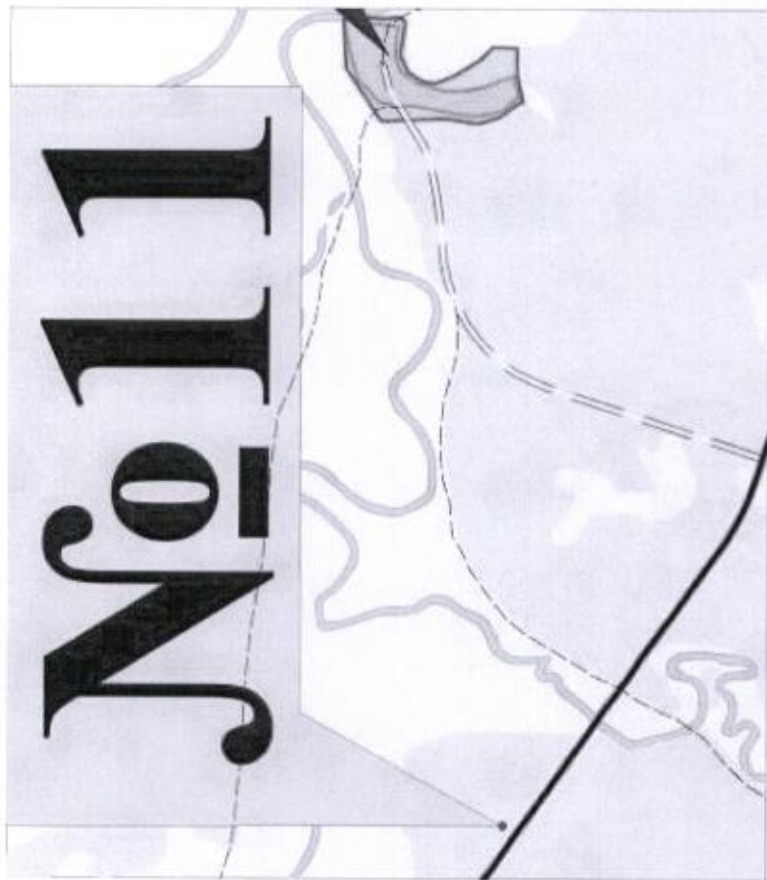
Проектный – 60-й км (-100м), справа от проезжей части



Проектный – 81-й км (-300м), слева от проезжей части




Проектный – 83-й км (+300м), справа от проезжей части




Проектный – 100-й км. справа от проезжей части



Проектный – 116-й км. база дорожно-ремонтного предприятия, слева от проезжей части



Проектный – 124-й км. на территории автостоянки, справа от проезжей части



Проектный – 134-й км. на территории автостоянки, справа от проезжей части

Размещение рекламных конструкций на территории сельских поселений

Сельское поселение Горноправдинск  
п. Горноправдинск

1. Ул. Пospelова, 34 (в районе администрации);
2. Пер. Школьный (у торгового комплекса и магазина);
3. Ул. Пospelова (напротив администрации у магазинов);
4. Ул. Пospelова (у торгового центра);
5. Ул. Геологов (район котельной);
6. Ул. Киевская, 2Б (у спорткомплекса);
7. Ул. Киевская, 10А;
8. Ул. Центральный проезд, напротив дома 3;
9. Ул. Центральный проезд (у магазина);
10. Ул. Центральный проезд (кафе).

п. Бобровский

1. Ул. Лесная (у магазина);
2. Ул. Юбилейная (в районе дома культуры);
3. Ул. Юбилейная (у магазина).

Сельское поселение Кедровый  
п. Кедровый

1. Ул. 60 лет Октября (в районе дома 9);
2. Ул. 60 лет Октября, 4 (в районе магазина);
3. Ул. Дорожная (в районе лыжной базы);
4. Ул. Ленина, 9А (в районе администрации);
5. Ул. Ленина (в районе спортплощадки);
6. Ул. Механизаторов в районе дома 7 (у магазина);
7. Ул. Старая набережная в районе дома 15 (у магазина);
8. Ул. Энтузиастов, в районе дома 7 (у магазина).

с. Елизарово

1. Пер. Никифорова (у рынка);
2. Пер. Никифорова (у магазина);
3. Пер. Никифорова (у магазина-пекарни);
4. Ул. Советская, 23 (у магазина).

Сельское поселение Луговской  
п. Луговской

1. Ул. Гагарина, в районе дома 6 (у магазина);
2. Ул. Гагарина (у администрации);
3. Ул. Гагарина, 31 (у магазина);

4. Ул. Гагарина, 31 (у магазина);
5. Ул. Заводская, 4 (у магазина);
6. Ул. Заводская, 12 (в районе клуба);
7. Ул. Ленина (в районе дома 1);
8. Ул. Ленина, 83 (у магазина);
9. Ул. Строителей в районе д. 2 (у магазина);
10. Ул. Ленина в районе дома 31А (у магазина);
11. Ул. Ленина, 45.

д. Белогорье

1. Ул. Мира, 7А (у магазина);
2. Ул. Мира, 26А (у магазина);
3. Ул. Новая, 13(у дома культуры).

п. Кирпичный

1. Ул. Дурицина, 1Б (у магазина);
2. Ул. Дурицина, 14 (у узла связи);
3. Ул. Дурицина, в районе дома 17А (у магазина);
4. Ул. Дурицина, 29 (у магазина);
5. Ул. Комсомольская, 11Б (у пекарни);
6. Пер. Строителей, 6А (у магазина);
7. Ул. Строителей, 10А (у магазина).

с. Троица

1. Ул. Центральная, 28 (у магазина);
1. Ул. Молодежная, 5 (у магазина и бани);
2. Ул. Центральная, 36 (у клуба).

д. Ягурьях

1. Ул. Центральная, 2 (у магазина).

Сельское поселение Красноленинский

п. Красноленинский

1. Ул. Набережная, 19 (у дома культуры);
2. Ул.Обская, 14 (у магазина);
3. Ул. Обская, 15 (у магазина-пекарни).

п. Урманый

1. Ул. Красная горка (у бани);
2. Ул. Клубная (у магазина).

СП Селиярово  
с. Селиярово

1. Ул. Колхозная (у дома культуры);
2. Ул. Колхозная, 5 (у магазина);
3. Ул. Колхозная, 5А (у магазина);
4. Ул. Лесная (в районе бани);
5. Ул. Братьев Фирсовых 10 (у поликлиники);
6. Пер. Строителей, 2А (у магазина);
7. Ул. Молодежная (у магазина).

СП Цингалы  
с. Цингалы

1. Ул. Б. Лосева (у магазина и рынка);
2. Ул. Советская, 17 (у дома культуры);
3. Ул. Советская, в районе дома 30;
4. Ул. Урвана Шатина, 20 (у магазина).

д. Чембакчина

1. Ул. Кедровая, в районе дома 17.

СП Сибирский  
п. Сибирский

1. Ул. Комарова, 33 (у магазина);
2. Ул. Комарова 29 (у магазина);
3. Ул. Комарова, 27 (у дома культуры);
4. Ул. Комарова, 31(у магазина);
5. Ул. Центральная (у рынка);
6. Ул. Школьная (напротив почты).

с. Реполово

1. В районе АЗС;
2. Ул. Бориса Лосева, 36 (у магазина);
3. Ул. Бориса Лосева (в районе библиотеки);
4. Ул. Бориса Лосева, 18, (у клуба);
5. Ул. Бориса Лосева, 20 (у почты);
6. Ул. Бориса Лосева, 24 (у магазина).

с. Батово

1. Ул. Центральная (у мемориала);
2. Ул. Полевая (в районе ФАП);
3. Ул. Центральная, 42 (у дома культуры).

## СП Шапша

## д. Шапша

1. Ул. Молодежная, 3 (у клуба);
2. Ул. Северная, 8 (у магазина);
3. Ул. Северная (в районе сквера ВОВ);
4. Ул. Строителей (у входа в Самаровский чугас);
5. Ул. Молодежная (у хлебопекарни);
6. Ул. Новая (у магазина).

## д. Ярки

1. Ул. Лесная, 17 (у нового клуба);
2. Ул. Новая, 4 (у старого клуба);
3. Ул. Березовая, 2 (у магазина);
4. Ул. Земляничная, 13 (в районе ФАП).

## с. Зенково

1. Ул. Набережная, 15 (в районе набережной у почты);
2. Ул. Набережная, 49 (у магазина).

## СП Нялинское

## с. Нялинское

1. Ул. Мира (в районе котельной);
2. Ул. Мира, 41 (у магазина);
3. Ул. Труда, 8 (у магазина);
4. Ул. Магазина за администрацией;
5. Ул. Яброва (в районе амбулатории);
6. Ул. Мира, 44 (напротив школы).

## д. Нялина

1. Ул. Киселева, в районе дома 7.

## п. Пырьях

1. Ул. Лесная, 8 (у магазина);
2. Ул. Лесная, 17 (у магазина);
3. Ул. Набережная (у спортзала);
4. Ул. Набережная (у бани).

## СП Кышик

## п. Кышик

1. В районе клуба;
2. Ул. Советская (у сбербанка);
3. Ул. Центральная (у магазина);
4. Ул. Центральная, 10 (возле столовой);

5. Ул. Школьная ( у магазина);
6. Ул. Болотная (в районе бани);
7. Ул. Лесная, напротив дома 46.

СП Согом  
д. Согом

1. Ул. Набережная (у спортплощадки);
2. Ул. Набережная, 26;
3. Ул. Набережная, 29 (у магазина);
4. Ул. Центральная, 8 (у дома культуры);
5. Ул. Центральная, 14 (у магазина).

СП Выкатной  
п. Выкатной

1. Ул. Надежд (у администрации);
2. Ул. Надежд, 1 (у магазина);
3. Ул. Надежд, 2 (у магазина);
4. Ул. Школьная, 4 (у дома культуры);
5. Ул. Школьная, 19 (у почты).

с. Тюли

1. Ул. Мира, 48 (у магазина);
2. Ул. Мира, 43 (у клуба);
3. Пер. Северны, в районе дома 4 (у магазина);
4. Ул. Мира, 45 (у администрации).

Перечень мест для размещения рекламных конструкций на межселенной территории

Размещение рекламных конструкций на автодороге регионального значения «Югра»

Ханты-Мансийск – Талинка

1. Проектный – 23-й км (-300м) от г. Ханты-Мансийска, справа от проезжей части.
2. Проектный – 28-й км за протокой Байбалаковской, на территории автостоянки, слева от проезжей части.
3. Проектный – 31-й км (+500м), слева от проезжей части.
4. Проектный – 36-й км, на территории автостоянки, справа от проезжей части.
5. Проектный – 36-й км (+500м), в районе АЗС и мотеля, справа от проезжей части.
6. Проектный – 46-й км (-500м) справа от проезжей части.
7. Проектный – 50-й км (+700м), на территории автостоянки, слева

от проезжей части.

8. Проектный – 60-й км (-100м), справа от проезжей части.

9. Проектный – 81-й км (-300м), слева от проезжей части.

10. Проектный – 83-й км (+300м), справа от проезжей части.

11. Проектный – 100-й км справа от проезжей части.

12. Проектный – 116-й км, в районе базы дорожно-ремонтного предприятия, слева от проезжей части.

13. Проектный – 124-й км на территории автостоянки, слева от проезжей части.

14. Проектный – 134-й км на территории автостоянки, справа от проезжей части.

#### Размещение рекламных конструкций на автодороге регионального значения «Иртыш»

##### Ханты-Мансийск – Горноправдинск

1. Существующий 6.0x3.0 «Билборд» – социальная реклама, Департамента природных ресурсов и сырьевого сектора экономики, 400 метров до поворота на д.Ярки, справа от проезжей части.

2. Существующий 6.0x3.0 «Билборд» – социальная реклама, Департамента природных ресурсов и сырьевого сектора экономики, 2600 метра от поворота в сторону Горноправдинска, справа от проезжей части.

3. Проектный – 9-й километр от поворота на Горноправдинск, справа от проезжей части.

4. Проектный – 20-й км. (до или после знака «Дикие животные» (Олень), справа от проезжей части.

5. Проектный – 26-й км. (-500м.) (до Реполовского перекрестка, справа от проезжей части.

6. Проектный – 28-й км. в р-не перекрестка Реполово, на территории автостоянки-кафе, слева от проезжей части.

7. Проектный – 39-й км. (+500м.), слева от проезжей части.

8. Проектный – 52-й км. (+300м.), на территории автостоянки-эстакады, справа от проезжей части.

9. Проектный – 66-й км. (+500м.), справа от проезжей части.

10. Проектный – 77-й км. (+/-300м.), после Батовского перекрестка, справа от проезжей части.

11. Проектный – 99-й км. (+300м.), на территории автостоянки, справа от проезжей части.

12. Проектный – 105-й км. (+250м.), на территории АЗС+кафе, справа от проезжей части.

13. Проектный – 111-й км. (+/-300м.), на территории автостоянки-эстакада, слева от проезжей части.

14. Проектный – 118-й км. (+500м.), перед р. Бобровка (слева расширенная площадка), справа от проезжей части

Виды рекламных конструкций допустимые для размещения в населенных пунктах  
Ханты-Мансийского района

Сити-форм

отдельно стоящие конструкции наружной рекламы, павильоны ожидания транспорта. Стандартный размер рекламного поля — 1,2 м х 1,8 м. Представляют собой так называемый световой короб с двумя рекламными поверхностями с внутренней подсветкой.



Пиллар

распространённый в наружной рекламе вид рекламной конструкции, представляющей собой тумбу с двумя либо тремя рекламными изображениями размера 3м (высота) 1,4м (ширина). Имеет внутренний подсвет



### Ситиборд

конструкция наружной рекламы формата 3,7 на 2,7 метра. В конструкции имеется внутренняя подсветка. За стеклом ситиборда размещается несколько (до 5) рекламных постеров, которые динамически меняются с помощью специального механизма. Относится к уличной мебели



### Штендер

представляет собой одностороннюю или двустороннюю переносную конструкцию, на рекламной площади которой размещена необходимая информация



### Брандмауэр

(брандмауэрное панно, щит настенный)

паннат, расположенный на торцевой стене здания,



Виды рекламных конструкций допустимые для размещения на автомобильных трассах на территории Ханты-мансийского района

### Биллборд

рекламный щит 3х6, — наиболее распространённый вид рекламной конструкции, устанавливаемой вдоль трасс, улиц.  
Щит представляет собой раму, обитую листами оцинкованной стали или фанеры, покрытую атмосферостойкими составами, закреплённую на опоре.  
Размер рекламного поля 3м (высота) на 6м (длина). Бывают с подсветкой и без.

