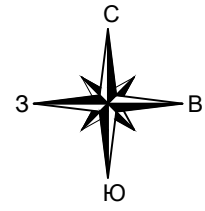


Условные обозначения:

- Границы территории, в отношении которой утверждается проект межевания территории
- Границы и фрагменты границ муниципальных образований и населенного пункта
- Границы существующих элементов планировочной структуры
- Границы планируемых элементов планировочной структуры
- ул. Новая
- Устанавливаемые красные линии улиц и площадей
- Отменяемые красные линии улиц и площадей
- Характерные точки красных линий и их номера
- Номера контуров красных линий
- Размеры красных линий
- Опорные здания

Примечание:

- Координаты концевых, поворотных точек красных линий с ведомостью координат, расстояния между точками красных линий, углы поворота и радиус искривления красных линий отображены в текстовой части Тома 1.
- Проектируемая территория полностью расположена в границах муниципального образования Ханты-Мансийского автономного округа-Югры сельского поселения Луговской.

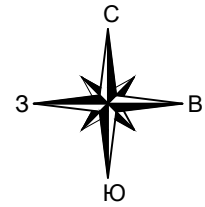


- Условные обозначения:**
- Границы территории, в отношении которой утверждается проект межевания территории
 - Границы и фрагменты границ муниципальных образований и населенного пункта
 - Границы существующих элементов планировочной структуры
 - Границы планируемых элементов планировочной структуры
 - Наименования улиц, проездов
 - Устанавливаемые красные линии улиц и площадей
 - Отменяемые красные линии улиц и площадей
 - Характерные точки красных линий и их номера
 - Номера контуров красных линий
 - Размеры красных линий
 - Опорные здания

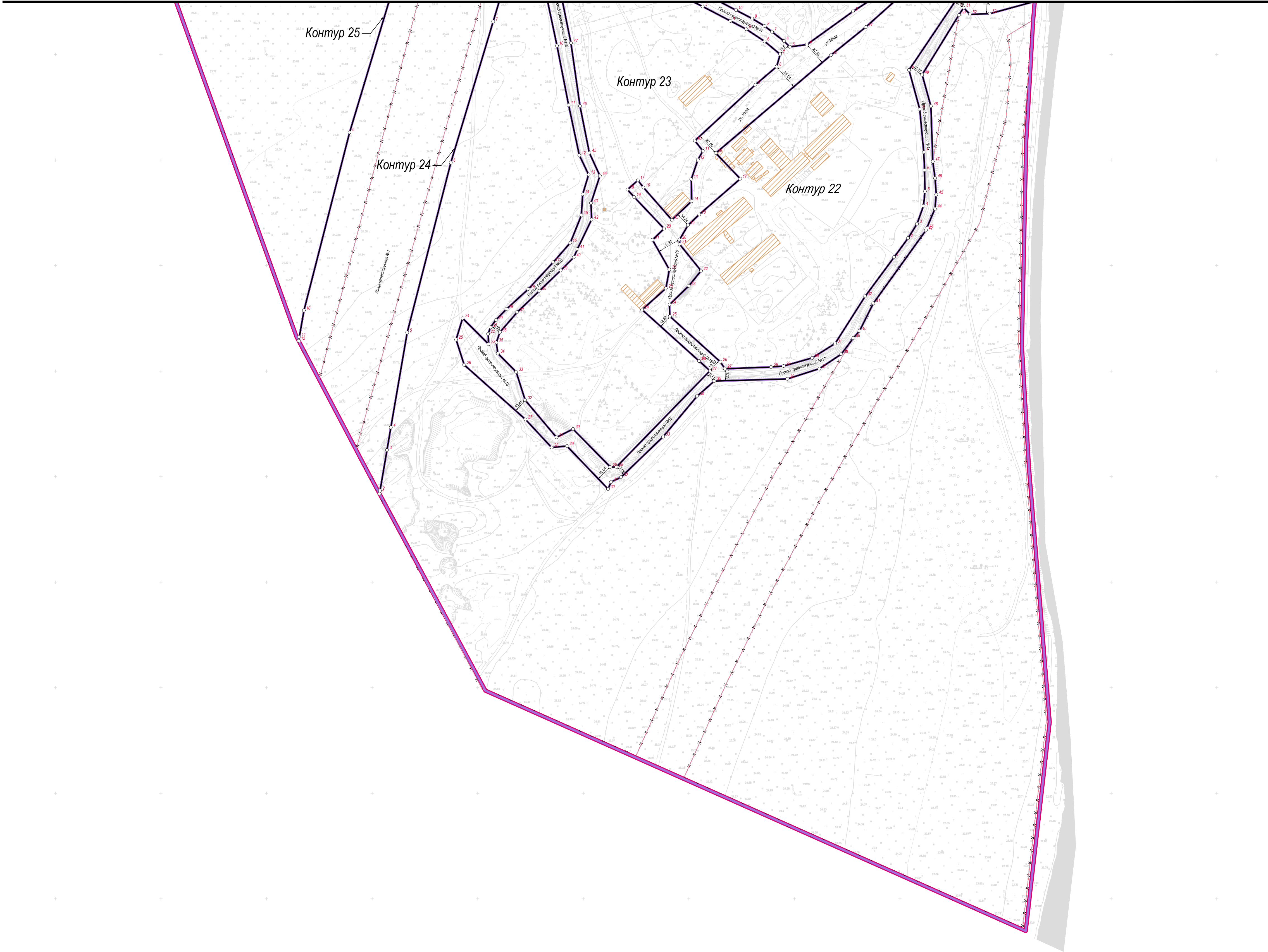
- Примечание:**
- Координаты концевых, поворотных точек красных линий с ведомостью координат, расстояния между точками красных линий, углы поворота и радиус искривления красных линий отображены в текстовой части Тома 1.
 - Проектируемая территория полностью расположена в границах муниципального образования Ханты-Мансийского автономного округа-Югры сельского поселения Луговской.

2
3

Линия совмещения с листом 3



Линия совмещения с листом 2



Условные обозначения:

- Границы территории, в отношении которой утверждается проект межевания территории
- Границы и фрагменты границ муниципальных образований и населенного пункта
- Границы существующих элементов планировочной структуры
- Границы планируемых элементов планировочной структуры
- Наименования улиц, проездов
- Устанавливаемые красные линии улиц и площадей
- Отменяемые красные линии улиц и площадей
- Характерные точки красных линий и их номера
- Номера контуров красных линий
- Размеры красных линий
- Опорные здания

Примечание:

- Координаты конечных, поворотных точек красных линий с ведомостью координат, расстояния между точками красных линий, углы поворота и радиус искривления красных линий отображены в текстовой части Тома 1.
- Проектируемая территория полностью расположена в границах муниципального образования Ханты-Мансийского автономного округа-Югры сельского поселения Луговской.

2
3