

**РОССИЙСКАЯ ФЕДЕРАЦИЯ
ПАО «СУРГУТНЕФТЕГАЗ»**

**Сургутский
научно-исследовательский и проектный институт
«СургутНИПИнефть»
структурное подразделение**

Заказчик - НГДУ «Лянторнефть»

**«ПРОЕЗДЫ К КУСТАМ СКВАЖИН 9, 10, 12, 25».
СЫНЬЕГАНСКОЕ НЕФТЯНОЕ МЕСТОРОЖДЕНИЕ**

**МАТЕРИАЛЫ ПРЕДВАРИТЕЛЬНОЙ ОЦЕНКИ ВОЗДЕЙСТВИЯ
НА ОКРУЖАЮЩУЮ СРЕДУ НАМЕЧАЕМОЙ ДЕЯТЕЛЬНОСТИ**

18036-ПОВОС

**РОССИЙСКАЯ ФЕДЕРАЦИЯ
ПАО «СУРГУТНЕФТЕГАЗ»**

**Сургутский
научно-исследовательский и проектный институт
«СургутНИПИнефть»
структурное подразделение**

**«ПРОЕЗДЫ К КУСТАМ СКВАЖИН 9, 10, 12, 25».
СЫНЬЕГАНСКОЕ НЕФТЯНОЕ МЕСТОРОЖДЕНИЕ**

**МАТЕРИАЛЫ ПРЕДВАРИТЕЛЬНОЙ ОЦЕНКИ ВОЗДЕЙСТВИЯ
НА ОКРУЖАЮЩУЮ СРЕДУ НАМЕЧАЕМОЙ ДЕЯТЕЛЬНОСТИ**

18036-ПОВОС

Главный инженер	31.01.2022	А.П.Пестряков
Главный инженер проекта	31.01.2022	А.А.Блохин

Инв. № подл.	Подп. и дата	Взам. инв. №

2022

Обозначение	Наименование	Примечание
18036-ПОВОС-С	Содержание тома	2
18036-ПОВОС.ТЧ	Текстовая часть	3
	Общее количество листов документов, включенных в том	39

Инв. № подл.	Подп. и дата	Взам. инв. №	18036-ПОВОС-С						Стадия	Лист	Листов
			Изм.	Кол.уч	Лист	№ док.	Подп.	Дата			
								Содержание тома	П		1
									ПАО «Сургутнефтегаз» «СургутНИПИнефть»		

Оглавление

1 ИНФОРМАЦИЯ О ПЛАНИРУЕМОЙ (НАМЕЧАЕМОЙ) ХОЗЯЙСТВЕННОЙ И ИНОЙ ДЕЯТЕЛЬНОСТИ 4

1.1 Цель и условия реализации 4

1.2 Возможные альтернативные варианты 4

1.3 Сроки осуществления и предполагаемые требования к месту размещения объекта 5

1.4 Затрагиваемые муниципальные образования, возможность трансграничного воздействия 5

1.5 Соответствие планируемой (намечаемой) деятельности документам территориального и стратегического планирования 6

2 ИНФОРМАЦИЯ О СОСТОЯНИИ ОКРУЖАЮЩЕЙ СРЕДЫ, КОТОРАЯ МОЖЕТ ПОДВЕРГНУТЬСЯ ВОЗДЕЙСТВИЮ 7

3 ИНФОРМАЦИЯ О ВОЗМОЖНЫХ ВОЗДЕЙСТВИЯХ НА ОКРУЖАЮЩУЮ СРЕДУ 16

3.1 Потребность в земельных и иных ресурсах 16

3.2 Отходы производства и потребления 16

3.1 Нагрузки на транспортную и иные инфраструктуры территории 18

3.2 Выбросы загрязняющих веществ в атмосферный воздух 18

3.3 Сбросы загрязняющих веществ в водные объекты 19

3.4 Меры по предотвращению и (или) уменьшению воздействия на окружающую среду 20

4 ПЕРЕЧЕНЬ НОРМАТИВНО-ПРАВОВЫХ ДОКУМЕНТОВ И ЛИТЕРАТУРЫ 26

Приложение А (справочное) Копии справочных документов 27

А.1 Копия письма Министерства природных ресурсов и экологии Российской Федерации от 30.04.2020 №15-47/10213 с выкопировками приложения к письму 27

А.2 Копия письма Департамента недропользования и природных ресурсов Ханты-Мансийского автономного округа – Югры от 28.07.2020 №12-Исх-19016 31

А.3 Копия письма ПАО «СУРГУТНЕФТЕГАЗ» от 10.07.2020 №01-51-59-2298 33

Согласовано		
Взам. инв. №		
Подп. и дата		
Инв. № подл.		

18036-ПОВОС.ТЧ								
Изм.	Кол.уч	Лист	№ док.	Подп.	Дата			
Разраб.		Дегтярева			31.01.22			
Пров.		Приступа			31.01.22			
Нач. отд.		Брюхнова			31.01.22			
Н. контр.		Рыткина			31.01.22			
ГИП		Блохин			31.01.22			
Текстовая часть								
Стадия			Лист			Листов		
П			1			38		
ПАО «Сургутнефтегаз» «СургутНИПИнефть»								

1 ИНФОРМАЦИЯ О ПЛАНИРУЕМОЙ (НАМЕЧАЕМОЙ) ХОЗЯЙСТВЕННОЙ И ИНОЙ ДЕЯТЕЛЬНОСТИ

1.1 Цель и условия реализации

Цель реализации, планируемой (намечаемой) хозяйственной деятельности: строительство проездов к кустам скважин 9, 10, 12, 25.

Назначение проезда к кусту скважин – обеспечение круглогодичной транспортной связью нефтепромысловых объектов Сынеганского нефтяного месторождения.

1.2 Возможные альтернативные варианты

В соответствии с приказом Минприроды РФ «Об утверждении требований к материалам оценки воздействия на окружающую среду» от 01.12.2020 №999 в настоящем документе выполнен анализ альтернативных вариантов реализации планируемой (намечаемой) деятельности и обоснование выбора варианта планируемой (намечаемой) хозяйственной деятельности.

Оптимальный вариант выбран на основе проведенной оценки намечаемой деятельности на окружающую среду по экономическим и экологическим критериям с учетом перспективного развития ПАО «Сургутнефтегаз», а также с учетом возможных ограничений, определенных законодательством и действующими нормативными документами, а также мнением общественности.

Ниже выполнен анализ альтернативных вариантов достижения намечаемой деятельности по заявленному направлению.

Отказ от деятельности (нулевой вариант)

Отказ от деятельности является экономически нецелесообразным, так как влечет нарушение условий лицензионных соглашений на право пользования участками недр, которыми владеет ПАО «Сургутнефтегаз» и, как следствие, нарушение государственной политики в области поиска, оценки и разведки месторождений углеводородов.

В соответствии с лицензионным соглашением невыполнение недропользователем условий соглашения является основанием для их отзыва.

Развитие нефтегазодобывающей отрасли дает гарантии развития и решения ряда важных социальных проблем региона, таких как улучшение социальной инфраструктуры района (строительство дорог, линий электропередачи), увеличение налогооблагаемой базы, обеспечение занятости населения.

Принятие необходимых природоохранных мер позволяет вести поиск, оценку, разведку и добычу запасов нефти и газа в пределах месторождения экономически целесообразно и без значимого воздействия на окружающую среду.

Таким образом, «нулевой вариант» (отказ от деятельности) не имеет серьезных аргументов в пользу его реализации.

Выбор местоположения объекта планируемой (намечаемой) деятельности

При принятии решения о местоположении объекта планируемой (намечаемой) деятельности учитывалось выполнение следующих условий:

- минимальный отвод под объект (размещение линейных объектов в едином технологическом коридоре с другими объектами, с максимальной привязкой к существующим коридорам);
- максимальное размещение за пределами водоохранных зон и прибрежных защитных полос водных объектов;

Изм.	Кол.уч.	Лист	№ док.	Подп.	Дата	Взам. инв. №
						Подп. и Дата
Изм.	Кол.уч.	Лист	№ док.	Подп.	Дата	Изм. № подл.

- удаленности от мест произрастания охраняемых видов растений и грибов, размножения и гнездования охраняемых видов животных;
- расположение объекта на слабодренированной заболоченной территории, исключение лесных территорий, что не повлечет за собой рубку лесных насаждений, изменение мест обитания охотничье-промысловых видов животных и птиц (кормовых, защитных, гнездопригодных).

Таким образом для снижения экологической нагрузки выбран оптимальный вариант размещения с учетом минимального воздействия на окружающую среду и ущерба природе, а также сохранения мест произрастания охраняемых видов растений и грибов, размножения, гнездования, путей миграции редких и исчезающих.

1.3 Сроки осуществления и предполагаемые требования к месту размещения объекта

Наименование объекта: «Проезды к кустам скважин 9, 10, 12, 25». Сыньеганское нефтяное месторождение».

Сроки проведения оценки воздействия на окружающую среду:

Начало – 2023 год.

Окончание – 2023 год.

В административном отношении район проведения работ находится в границах Ханты-Мансийского района Ханты-Мансийского автономного округа – Югры на территории Сыньеганского нефтяного месторождения в границах одноименного лицензионного участка ПАО «Сургутнефтегаз».

Выбор местоположения объекта намечаемой деятельности учитывался с учетом следующих условий:

- максимально возможный вынос объекта за пределы поселений коренных жителей;
- минимальное воздействие сооружений на гидрологический режим водотоков и поверхностный сток территории;
- минимальный отвод под линейные сооружения (размещение линейных объектов в едином технологическом коридоре);
- максимальное размещения объекта планируемой деятельности за пределами водоохраных зон водных объектов;
- максимальное сохранения фауны и флоры территории;
- размещение объекта за пределами зон особого режима.

1.4 Затрагиваемые муниципальные образования, возможность трансграничного воздействия

Объект размещается на территории Ханты-Мансийского района.

Ближайший населенный пункт – г. Пырьях. Расчет расстояния (по прямой) производился при помощи программного продукта GeoMedia Professional.

Объекты планируемой (намечаемой) деятельности при строительстве и эксплуатации трансграничного воздействия не оказывает, т.к. находится в границах государства.

Инва. № подл.	Подп. и дата	Взам. инв. №

Изм.	Кол.уч.	Лист	№ док.	Подп.	Дата	18036-ПОВОС.ТЧ	Лист
							3

1.5 Соответствие планируемой (намечаемой) деятельности документам территориального и стратегического планирования

Территориальное планирование направлено на определение в документах территориального планирования назначения территорий исходя из совокупности социальных, экономических, экологических и иных факторов в целях обеспечения устойчивого развития территорий, развития инженерной, транспортной и социальной инфраструктур, обеспечения учета интересов граждан и их объединений, Российской Федерации, субъектов Российской Федерации, муниципальных образований.

Экономику Ханты-Мансийского района в основном формирует нефтегазодобывающая промышленность, которая представлена крупными нефтегазодобывающими предприятиями. Объект намечаемой деятельности не противоречит схеме территориального планирования Ханты-Мансийского района.

Инва. № подл.	Подп. и дата	Взам. инв. №

Изм.	Кол.уч.	Лист	№ док.	Подп.	Дата

18036-ПОВОС.ТЧ

2 ИНФОРМАЦИЯ О СОСТОЯНИИ ОКРУЖАЮЩЕЙ СРЕДЫ, КОТОРАЯ МОЖЕТ ПОДВЕРГНУТЬСЯ ВОЗДЕЙСТВИЮ

Климатические условия района планируемых работ

В соответствии с физико-географическим районированием территория проведения работ входит в лесную зону Сургутской провинции Западно-Сибирской физико-географической страны.

Климатическая характеристика района объекта планируемой деятельности принята по метеостанции Ханты-Мансийск. Источником метеорологической информации является СП 131.13330.2020.

Климат данного района континентальный. Зима суровая, холодная, продолжительная. Лето короткое, теплое. Короткие переходные сезоны – осень и весна. Поздние весенние и ранние осенние заморозки. Безморозный период очень короткий. Резкие колебания температуры в течение года и даже суток.

Среднегодовая температура воздуха – минус 1,1 °С, среднемесячная температура воздуха наиболее холодного месяца января – минус 20,1 °С, а самого жаркого июля – плюс 18,0 °С. Абсолютный минимум температуры – минус 49 °С, абсолютный максимум – плюс 35 °С.

Средняя максимальная температура воздуха самого жаркого месяца, июля: плюс 22,5 °С.

Средняя дата первого заморозка в воздухе осенью – 20.09, средняя дата последнего заморозка весной – 24.05. Средняя продолжительность безморозного периода – 118 дней.

В течение года преобладают ветры западного направления. В январе западного, а в июле северного направления. Преобладающее направление ветра при метелях: южное.

Геология и рельеф

В соответствии с инженерно-геологическим районированием Западно-Сибирской плиты (В.Т.Трофимов) участок работ относится к области первого порядка - области крупных речных долин, сложенных аллювиальными верхнечетвертичными отложениями. Область второго порядка – долина реки Обь – ступенчатая аккумулятивная равнина, сложенная верхнечетвертичными и современными отложениями.

В геологическом строении территории принимают участие позднечетвертичные озерно-аллювиальные отложения, местами перекрытые современными болотными и техногенными образованиями.

Сейсмичность

Сейсмичность района планируемых работ, согласно СП 14.13330.2018 (строительство в сейсмических районах), составляет 5 баллов (карты ОСР-2015-А, В, С). Согласно табл.4.1 СП 14.13330.2018 категория грунтов по сейсмическим свойствам – III. В районах, где сейсмичность не превышает 5 баллов, строительство ведётся без учёта сейсмичности. Согласно табл. 5.1 СП 115.13330-2016 территория планируемой деятельности относится к умеренно опасной по землетрясению.

Гидрогеологические условия

В гидрогеологическом отношении район работ находится в пределах центральной части Западно-Сибирского мегабассейна. Верхняя часть толщи отложений рассматриваемой территории состоит из семиэтажно залегающих

Изм. № подл.	Подп. и дата	Взам. инв. №

Изм.	Кол.уч.	Лист	№ док.	Подп.	Дата	18036-ПОВОС.ТЧ	Лист 5

гидрогеологических комплексов. Особенностью геологического строения этой верхней гидрогеологической структуры является сложный литофациальный состав отложений, чередование проницаемых (песчаных) и водоупорных (глинистых) пластов и горизонтов. Особое значение для формирования естественных ресурсов и эксплуатационных запасов пресных подземных вод в верхней части бассейна имеет мощная толща морских глинистых отложений турон-олигоценового возраста, которая являясь региональным водоупором, четко отделяет верхнюю безнапорно-напорную систему от мезозойского гидрогеологического бассейна. Мощность верхней олигоцен-четвертичной гидрогеологической структуры составляет 300-400 м.

На территории планируемой деятельности в пределах данной структуры выделяются следующие водоносные и водоупорные горизонты и комплексы:

- водоносный четвертичный комплекс;
- водоносный локально-водоупорный неогеновый комплекс;
- водоносный новомихайловский горизонт;
- водоупорный горизонт туртасской свиты;
- водоупорный тавдинской горизонт.

Характеристика опасных экзогенных процессов

Из геологических и инженерно-геологических процессов на территории планируемой (намечаемой) деятельности отмечаются процессы: заболачивания, подтопления, а также сезонное промерзание и связанные с ним процессы морозного пучения грунтов.

Гидрографическая характеристика района планируемых работ

Гидрографическая сеть территории представлена рекой Сыньяха (Нялинская), ручьями без названия, сточным и проточными озерами без названия, а также переобводненной мочажинной в составе водно-болотного комплекса.

Объект планируемой (намечаемой) деятельности (проезд к кусту скважин 9) пересекает ручей без названия.

Остальные объекты планируемой (намечаемой) деятельности (проезды к кустам скважин 10, 12, 25) водные объекты не пересекают, по акватории озер не проходят, гидрологического влияния на них не оказывается.

Временный ручей без названия (расчетный створ 1) берет начало из болотного массива, протекает в общем направлении с севера на юг и впадает в реку Сыньяха с правого берега (п.5.1, 18036-ИГМИ-Т). Общая протяженность ручья - 4,97 км (по космоснимкам). Площадь водосбора до расчетного створа - 18,6 км², водосбор залесен на 40%, заболоченность составляет 60%. Долина ручья корытообразной формы с крутыми склонами, склоны долины залесены. Русло ручья слабоизвилистое, берега низкие, задернованы. Следов деформации не обнаружено. На момент выполнения инженерных изысканий ширина русла составляла 1,7 м, глубина 0,5 м, отметка уреза воды - 37,30 мБС. Уклон водной поверхности - 1,6‰. Скорость течения в межень - 0,23 м/с, в половодье - 0,52 м/с. В верхнем течении (створ расположения проезда к кусту скважин №10) отметка уреза воды составляет 40,95 мБС.

Река и ручьи данной территории относятся к водотокам с весенне-летним половодьем и дождевыми паводками в тёплое время года. В питании участвуют талые воды сезонных снегов, жидкие осадки и подземные воды. Основной источник питания – твёрдые осадки, основная фаза водного режима – весенне-летнее половодье. Весенний подъём уровня начинается в середине-конце апреля.

Изм.	Кол.уч.	Лист	№ док.	Подп.	Дата
Изм.	Кол.уч.	Лист	№ док.	Подп.	Дата
Изм.	Кол.уч.	Лист	№ док.	Подп.	Дата

						18036-ПОВОС.ТЧ	Лист
							6

Наивысшие уровни наблюдаются в середине-конце мая. В период половодья проходит 50-60% годового стока. Летне-осенняя межень наступает в июле. Выпадающие осадки обуславливают некоторый подъём уровней. Зимняя межень устанавливается с середины октября.

В годовом ходе уровня озер четко прослеживается весенний максимум и зимний минимум. Максимум уровня, обусловленный весенним снеготаянием, приходится на начало июня. Пик подъема выражен слабо, что объясняется замедленностью стока воды из озер через русловую сеть, а также осадками, выпадающими весной и поддерживающими высокий уровень. Пик подъема выражен слабо, вода не разливается за область озерного ложа.

Первые ледовые образования – забереги, сало, шуга в осенний период предшествуют установлению ледостава. На малых водотоках ледостав образуется смерзанием заберегов сразу же после перехода среднесуточных температур через ноль градусов. Устойчивый ледостав устанавливается во второй половине октября и продолжается в среднем 200 дней. Толщина льда-45-50 см, а в конце апреля – начале мая до 80-90 см за счёт образования снежного льда. Вскрытие водотоков происходит в среднем во второй декаде мая. На малых водотоках ледохода нет, так как лёд тает на месте.

Характеристика почвенного и растительного покрова района планируемых работ

Растительный покров в границах земельного отвода

В границах земельного отвода под объект планируемой деятельности представлены участки лесного и болотного комплекса, а также техногенно-нарушенными участки, частично и полностью лишённые почвенного и растительного покрова.

Лесной комплекс в границах территории планируемых (намечаемых) работ представлен:

- автоморфным *сосновым лишайниковым лесом*.

В напочвенном покрове автоморфных лесов обильны лишайники рода Кладина, плеурозий Шребера, кладонии, политрих приальпийский и обыкновенный, среди кустарничков: тальник, брусника, черника, водяника, багульник, из травянистых видов осока шаровидная, мытник, ожика;

- *гидроморфными сосновыми кустарничково-сфагновыми лесами и еловым приручьевым лесом*.

Гидроморфные леса небогаты пищевыми и лекарственными ресурсами, из технических ресурсов характерны живица сосны, пневой осмол. В подлеске – шиповник, малина, спирея, смородина. В травяно-кустарничковом ярусе: майник двулистный, черника, брусника, вейник Лангсдорфа, клюква болотная, багульник, хвощ лесной, плаун однолетний, сфагновые мхи и др.

- *полугидроморфным сосновым багульниково-брусничным лесом*.

В напочвенном покрове преобладают багульник болотный (*Ledum palustre*) и брусника (*Vaccinium vitis-idaea*), встречаются подбел обыкновенный (*Andromeda polifolia*), голубика (*Vaccinium uliginosum*).

Болотный комплекс в границах земельного отвода под проектируемые объекты представлен:

- *мохово-лесными группами болотных микроландшафтов (ГБМ)*.

Древесный ярус состоит из сосны высотой 3-7 м. Пышно развитый кустарничковый ярус состоит из багульника, кассандры, голубики. Моховой покров сплошь состоит из сфагновых мхов, единично встречаются лишайники;

Изм. № подл.	Подп. и дата	Взам. инв. №

Изм.	Кол.уч.	Лист	№ док.	Подп.	Дата	18036-ПОВОС.ТЧ	Лист
							7

– комплексными ГБМ.

Растительность этих микроландшафтов на грядах кустарничково-сфагновая с редким облесением сосной высотой 4-6 м и березой высотой 2 м, могут встречаться кустарничково-зеленомошно-лишайниковые сообщества. Из кустарничков преобладают багульник болотный, хамедафне болотная, подбел обыкновенный, в моховом покрове – сфагновые мхи. Мочажины (торфяные), небольших размеров, глубиной до 1,2 м. В мочажинах растительность зависит от их обводненности: в менее обводненных мочажинах преобладает шейхцерия болотная, в более обводненных – осока.

Антропогенный комплекс в границах земельного участка представлен следующими техногенно-нарушенными участками:

- частично лишенными растительного покрова на уплотненных почвах (по трассам перевозки бурового оборудования);
- полностью лишенными почвенного и растительного покрова на техногенно-преобразованных почвах (участок отсыпки под существующую дорогу автомобильную).

Почвенный покров в границах земельного отвода

Почвенный покров в границах земельного отвода под объект планируемой деятельности представлен:

- *подзолами иллювиально-железистыми* (приурочены к дренированным территориям и формируются под автоморфными лесами);
- *подзолами иллювиально-гумусово-железистыми*, которые формируются под полугидроморфным сосновым багульниково-брусничным лесом на легкосуглинистых и супесчаных отложениях;
- *болотно-подзолистыми почвами*, которые формируются под гидроморфным еловым лесом;
- *болотными верховыми торфяными почвами* (развиваются под гидроморфными лесами, мохово-лесными и комплексными ГБМ).

На техногенно-нарушенных участках представлены антропогенные типы почвенного покрова:

- *техногенно-преобразованные почвы* – на участках, полностью лишенных почвенного покрова и растительности (на участках пересечения с существующими дорогами внутрипромысловыми). Почвенный покров был уничтожен при строительстве. С поверхности залегают насыпные песчаные грунты;
- *уплотненные почвы* – на участках, частично лишенных растительности (по трассам перевозки бурового оборудования).

Редкие и находящиеся под угрозой исчезновения виды растений, грибов и животных, занесенные в Красную книгу РФ и в Красную книгу ХМАО – Югры

В соответствии с Федеральным законом от 10.01.2002 №7-ФЗ «Об охране окружающей среды» в целях охраны и учета редких и исчезающих видов растений, грибов и животных, контроля их состояния, организации научных исследований, разработки и осуществления мер по сохранению и восстановлению численности этих видов, учреждаются Красная книга РФ и Красные книги субъектов Российской Федерации.

Редкие и находящиеся под угрозой исчезновения виды растений и грибов

В соответствии с Федеральным законом от 10.01.2002 №7-ФЗ «Об охране окружающей среды» в целях охраны и учета редких и исчезающих видов растений и грибов, контроля их состояния, организации научных исследований, разработки и

Инва. № подл.	Подп. и Дата	Взам. инв. №

Изм.	Кол.уч.	Лист	№ док.	Подп.	Дата	18036-ПОВОС.ТЧ	Лист

осуществления мер по сохранению и восстановлению численности этих видов, учреждаются Красная книга РФ и Красные книги субъектов Российской Федерации.

В Красную книгу РФ занесено 8 видов растений, которые встречаются в Ханты-Мансийском автономном округе:

- семейство Орхидные: каллипсо луковичная, пальчатокоренник Траунштейнера, надбородник безлистный, липарис Лёзеля, ятрышник шлемоносный;
- семейство Злаки (Мятликовые): влагалищецветник маленький;
- семейство Пармелиевые: асахиня Шоландера;
- семейство Полушниковые: полушник щетинистый.

В Красную книгу ХМАО – Югры внесены 112 видов покрытосеменных растений, 16 видов папоротниковидных, 4 вида плауновидных, 18 видов мхов, 29 видов лишайников и 38 видов грибов.

На территории Ханты-Мансийского района отмечено 25 видов покрытосеменных растений, 5 видов папоротниковидных, 22 вида грибов, 11 видов лишайников, 11 видов мохообразных, 1 вид плауновидных занесенных в Красную книгу ХМАО – Югры.

Характеристика животного мира

Фауна района проведения работ типична для средней тайги Западной Сибири и относится к Обско-Тазовскому орнитогеографическому округу.

Из современных условий, играющих важную роль в существовании животных, следует указать продолжительные морозные зимы, нередкие возвраты холодов весной и в начале лета, которые губительно действуют на многие виды теплолюбивых мелких животных.

Биологическое разнообразие фауны наземных позвоночных животных (видовое богатство) складывается как из популяций оседлых видов (млекопитающие, земноводные, пресмыкающиеся, часть видов птиц), так и мигрирующих видов млекопитающих и птиц, использующих территорию региона в период размножения, так и популяции зимующих здесь или транзитных видов, пролетающих через эту территорию.

Динамика численности животных обусловлена изменениями факторов среды, межвидовыми и внутривидовыми взаимоотношениями, а также хозяйственной деятельностью человека. Численность не постоянна и варьирует в тех или иных пределах в зависимости от вышеперечисленных факторов в течение года.

Институтом экологии растений и животных УрО РАН (г.Екатеринбург) ранее проводились комплексные исследования водотоков и водоемов территории деятельности ПАО «Сургутнефтегаз». Исследованиями затрагивались реки и крупные озера, имеющие рыбохозяйственное значение.

Ихтиофауна водотоков и связанных с ними озер (сточные, проточные) района работ представлена следующими основными видами - плотва, окунь, щука, ерш, язь, караси. Для них характерно смешанное питание, молодь питается, в основном, зоопланктоном.

Численность карася и ерша невелика. Основными источниками пищи являются личинки хирономид, моллюски, рачки.

Для перечисленных рыб характерны весенне-летние нагульно-нерестовые и осенние зимовальные миграции. Нерестилища расположены, в основном, на залитой травяной растительности (щука), прошлогодних водорослях (язь, плотва, елец, карась), и в затопленном кустарнике (окунь). Промысловый лов рыб официальными заготовителями в настоящее время не проводится.

Инва. № подл.	Взам. инв. №
	Подп. и дата

Изм.	Кол.уч.	Лист	№ док.	Подп.	Дата	18036-ПОВОС.ТЧ	Лист
							9

Редкие и находящиеся под угрозой исчезновения виды животных

Характеристика редких видов животного мира, занесенных в Красную книгу РФ и Красную книгу ХМАО – Югры в районе проведения работ, выполнена на основании графических и текстовых материалов Красных книг, которые являются официальным документом, регламентирующим использование земель, где встречаются данные виды и необходимые меры по их охране.

Территория ХМАО – Югры входит в контур ареалов распространения следующих видов птиц, внесенных в Красную книгу РФ:

- черный аист (отряд: Аистообразные, семейство: Аистовые);
- краснозобая казарка (отряд: Гусеобразные, семейство: Утиные);
- пискулька (отряд: Гусеобразные, семейство: Утиные);
- малый лебедь (отряд: Гусеобразные, семейство: Утиные);
- скопа (отряд: Соколообразные, семейство: Скопиные);
- степной лунь (отряд: Соколообразные, семейство: Ястребиные);
- большой подорлик (отряд: Соколообразные, семейство: Ястребиные);
- беркут (отряд: Соколообразные, семейство: Ястребиные);
- орлан-белохвост (отряд: Соколообразные, семейство: Ястребиные);
- кречет (отряд: Соколообразные, семейство: Соколиные);
- сапсан (отряд: Соколообразные, семейство: Соколиные);
- стерх (отряд: Журавлеобразные, семейство: Журавлиные);
- кулик-сорока (отряд: Ржанкообразные, семейство: Кулики-сороки);
- большой кроншнеп, средний кроншнеп (отряд: Ржанкообразные, семейство: Бекасовые);
- филин (отряд: Совообразные, семейство: Совиные);
- серый сорокопут (отряд: Воробьинообразные, семейство: Сорокопутовые).

В Красную книгу ХМАО – Югры внесены: 10 видов млекопитающих, 26 видов птиц, 3 вида амфибий, 2 вида рыб, 7 видов насекомых.

Территории с ограниченными правами природопользования

Особо охраняемые природные территории

Особо охраняемые природные территории могут иметь федеральное, региональное или местное значение.

В административном отношении район работ находится в Ханты-Мансийском районе Ханты-Мансийского автономного округа – Югры, на территории Сыньеганского нефтяного месторождения в границах Сыньеганского лицензионного ЛУ ПАО «Сургутнефтегаз».

Согласно письму Министерства природных ресурсов и экологии Российской Федерации 30.04.2020 г. №15-47/10213 (Приложение А.1) в границах Ханты-Мансийского автономного округа – Югры расположено 5 ООПТ федерального значения, 18 ООПТ регионального значения и 1 ООПТ местного значения. Из них 2 ООПТ федерального значения (заказники «Елизаровский» и «Васпухольский») расположены в границах Ханты-Мансийского района.

На основании письма Департамента недропользования и природных ресурсов ХМАО – Югры от 28.07.2020 г. №12-Исх-19016 (Приложение А.2) и письма ПАО «Сургутнефтегаз» от 10.07.2020 г. №01-51-59-2298 (Приложение А.3), действующие особо охраняемые природные территории местного и регионального значения, а также особо охраняемые природные территории, предлагаемые для создания и расширения в автономном округе и их охранные зоны на территории планируемого (намечаемого) строительства (Сыньеганский ЛУ) отсутствуют.

Изм.	Кол.уч.	Лист	№ док.	Подп.	Дата	Взам. инв. №	Подп. и Дата	Инва. № подл.	18036-ПОВОС.ТЧ						Лист
															10

Объекты культурного наследия

В соответствии со ст.99 Земельного Кодекса РФ от 25.10.2001 №136-ФЗ /9/ к землям культурного назначения относятся земли объектов культурного наследия народов РФ (памятников истории и культуры), в том числе объектов археологического наследия, в границах которых может быть запрещена любая хозяйственная деятельность.

Статьей 16.1 Закона РФ от 25.06.2002 г. №73-ФЗ «Об объектах культурного наследия (памятниках истории и культуры) народов РФ» предусмотрено, что работы по выявлению и учету объектов культурного наследия осуществляют федеральный орган охраны объектов культурного наследия и органы исполнительной власти субъектов Российской Федерации, уполномоченные в области охраны объектов культурного наследия, в соответствии с государственными целевыми программами охраны объектов культурного наследия, а также на основании рекомендаций физических и юридических лиц.

На территории земельного участка под объект планируемого (намечаемого) строительства «Проезды к кустам скважин 9, 10, 12, 25». Сынеганское нефтяное месторождение», объектов культурного наследия, включенных в единый государственный реестр объектов культурного наследия (памятников истории и культуры) народов РФ, выявленных объектов культурного наследия, либо объектов, обладающих признаками объекта культурного наследия, не имеется.

В случае обнаружения исполнителем работ объектов, обладающих признаками объекта культурного наследия, перечисленных в ст.3 Федерального закона от 25.06.2002 г. №73-ФЗ «Об объектах культурного наследия (памятниках истории и культуры) народов Российской Федерации», строительные и сопутствующие работы должны быть немедленно приостановлены, исполнитель работ обязан проинформировать орган исполнительной власти субъекта Российской Федерации, уполномоченный в области охраны объектов культурного наследия, об обнаруженном объекте.

Территории традиционного природопользования

В соответствии с ФЗ «О территориях традиционного природопользования коренных малочисленных народов Севера, Сибири и Дальнего Востока Российской Федерации» территории традиционного природопользования – особо охраняемые территории, образованные для ведения традиционного природопользования и традиционного образа жизни коренными малочисленными народами Севера, Сибири и Дальнего Востока Российской Федерации.

Ст.1 Земельного кодекса РФ определено деление земель по целевому назначению на категории и разграничение государственной собственности на землю. В соответствии со ст.7 Земельного кодекса земли лесного фонда и земли особо охраняемых территорий являются самостоятельными категориями земель. Согласно ст.94, п.5 ст.97 Земельного кодекса РФ границы территорий традиционного природопользования (далее ТТП) должны быть определены Правительством РФ и преамбуле ФЗ от 14.03.95 №33-ФЗ «Об особо охраняемых природных территориях» особо охраняемые природные территории могут быть отнесены к землям особо охраняемых природных территорий только после их изъятия полностью или частично из хозяйственного использования и оборота на основании постановления федеральных органов государственной власти, органов государственной власти субъектов РФ (п.1 ст.94 Земельного кодекса РФ).

Объект намечаемого строительства «Проезды к кустам скважин 9, 10, 12, 25». Сынеганское нефтяное месторождение» будет находиться в границах территорий

Изн. № подл.	Подп. и Дата	Взам. инв. №

Изм.	Кол.уч.	Лист	№ док.	Подп.	Дата	18036-ПОВОС.ТЧ	Лист 11

традиционного природопользования коренных малочисленных народов Севера регионального значения в Ханты-Мансийском автономном округе – Югре ХМ-19.

Мероприятия, направленные на сохранение территорий традиционного проживания – хозяйственной деятельности представителей малочисленных народов Севера представлены в главе 3.6.

Водоохранные зоны и прибрежные защитные полосы водных объектов

Водоохранной зоной (далее ВОЗ) является территория, примыкающая к акваториям рек, озёр, водохранилищ и других поверхностных водных объектов, на которой устанавливается специальный режим хозяйственной и иных видов деятельности, с целью предотвращения загрязнения, засорения, заиления и истощения водных объектов, а также сохранения среды обитания объектов животного и растительного мира.

Выделение ВОЗ является составной частью природоохранных мер, а также мероприятий по улучшению гидрологического режима и технического состояния, благоустройству рек и их прибрежных территорий.

ВОЗ непосредственно связаны с водными объектами. Нарушение и загрязнение в пределах территорий ВОЗ обуславливает изменение качества водной среды и жизнедеятельности гидробионтов. Сохранение ее обеспечит стабильность существования гидроэкосистем.

В границах ВОЗ допускаются проектирование, строительство, реконструкция, ввод в эксплуатацию и эксплуатация хозяйственных и иных объектов при условии оборудования таких объектов сооружениями, обеспечивающими охрану водных объектов от загрязнения, засорения и истощения вод в соответствии с водным законодательством и законодательством в области охраны окружающей среды.

В границах ВОЗ устанавливаются прибрежные защитные полосы (далее ПЗП), на территориях которых вводятся дополнительные ограничения хозяйственной и иной деятельности.

Объект планируемой (намечаемой) деятельности (проезд к кусту скважин 9) пересекает ручей без названия, его ВОЗ (ширина 50 м) и ПЗП (ширина 50 м).

Рыбохозяйственные заповедные зоны

Согласно ст.49 Федерального Закона от 20.12.2004 №166-ФЗ «О рыболовстве и сохранении водных биологических ресурсов» в целях сохранения водных биоресурсов, в том числе сохранения условий для их воспроизводства, и создания условий для развития аквакультуры и рыболовства могут устанавливаться рыбохозяйственные заповедные зоны, на которых могут быть запрещены полностью или частично, постоянно или временно либо ограничены виды хозяйственной и иной деятельности.

Рыбохозяйственной заповедной зоной является водный объект рыбохозяйственного значения или его часть с прилегающей к такому объекту или его части территорией, имеющие важное значение для сохранения водных биоресурсов особо ценных и ценных видов. Порядок установления рыбохозяйственных заповедных зон, изменения их границ, принятия решений о прекращении существования рыбохозяйственных заповедных зон определяется Правительством Российской Федерации.

Для ручья без названия рыбохозяйственная заповедная зона не установлена.

Изм. № подл.	Подп. и Дата	Взам. инв. №					18036-ПОВОС.ТЧ	Лист
			Изм.	Кол.уч.	Лист	№ док.		Подп.

Зоны санитарной охраны водозаборов подземных вод

Организация зон санитарной охраны (далее ЗСО) водозаборов подземных вод – одно из основных мероприятий по защите от загрязнения подземных вод, используемых для хозяйственно-питьевого водоснабжения, согласно СанПиН 2.1.4.1110-02 «Зоны санитарной охраны источников водоснабжения и водопроводов питьевого назначения».

Для предотвращения загрязнения водозабора подземных вод вокруг него создается зона санитарной охраны, состоящая из трех поясов (первый пояс – пояс строгого режима, второй и третий пояса – пояса ограничений), в которых осуществляются специальные мероприятия, исключающие возможность поступления загрязнений в водозабор и в водоносный пласт в районе водозабора.

Негативное воздействие объекта планируемой (намечаемой) деятельности на окружающую среду и на качество добываемых подземных вод не предвидится.

Инва. № подл.	Подп. и дата	Взам. инв. №

Изм.	Кол.уч.	Лист	№ док.	Подп.	Дата

18036-ПОВОС.ТЧ

3 ИНФОРМАЦИЯ О ВОЗМОЖНЫХ ВОЗДЕЙСТВИЯ НА ОКРУЖАЮЩУЮ СРЕДУ

3.1 Потребность в земельных и иных ресурсах

Структуру земельного фонда территории размещения объекта планируемой деятельности «Проезды к кустам скважин 9, 10, 12, 25». Сыньеганское нефтяное месторождение» составляют земли лесного фонда РФ Самаровского лесничества, Ханты-Мансийского участкового лесничества, Нялинского урочища.

Категория земель – земли лесного фонда.

Целевое назначение лесов – эксплуатационные.

Защитные леса в границах земельного отвода отсутствуют. Особо защитные участки леса в границах земельного отвода представлены водоохранной зоной ручья без названия.

Объект намечаемой деятельности размещается на земельных участках лесного фонда, согласно договору аренды лесных участков.

Для обеспечения хозяйственно-бытовых и производственных нужд используется привозная вода. По мере накопления сточные воды вывозятся на ближайшие очистные сооружения.

3.2 Отходы производства и потребления

ПАО «Сургутнефтегаз» осуществляет деятельность по обращению с отходами в соответствии с Лицензией на осуществление деятельности по сбору, транспортированию, обработке, утилизации, обезвреживанию, размещению отходов I–IV классов опасности от 29.01.2021 №(66) – 860036 – СТОУБР/П, нормативно техническим документом НТД И13-2020 «Инструкция по обращению с отходами производства и потребления. Производственный контроль в области обращения с отходами» (далее – Инструкция). Лицензия внесена в реестр выданных (переоформленных) лицензий в формате электронного документа №3148.

Деятельность по обращению с отходами направлена на минимизацию образующихся отходов и предотвращение их вредного воздействия на компоненты окружающей среды.

При выполнении работ образование, накопление и размещение отходов ожидается на этапе строительства и рекультивации объекта намечаемой деятельности.

Классификация отходов по степени негативного воздействия на здоровье человека приведена в соответствии с:

– СанПиН 2.1.3684-21 «Санитарно-эпидемиологические требования к содержанию территорий городских и сельских поселений, к водным объектам, питьевой воде и питьевому водоснабжению населения, атмосферному воздуху, почвам, жилым помещениям, эксплуатации производственных, общественных помещений, организации и проведению санитарно-противоэпидемических (профилактических) мероприятий»;

– СП 2.1.7.1386-03 «Санитарные правила по определению класса опасности токсичных отходов производства и потребления».

Предварительный перечень, состав, физико-химические свойства отходов, образующихся при строительстве, представлены ниже (Таблица 3.1). На стадии проектной документации возможны изменения в перечне отходов.

Изм.	Кол.уч.	Лист	№ док.	Подп.	Дата	Взам. инв. №	Подп. и дата	Инав. № подл.	18036-ПОВОС.ТЧ						Лист
															14

Таблица 3.1 – Предварительный перечень, состав, физико-химические свойства отходов, образующихся при строительстве

Источник образования, технологический процесс	Наименование отхода согласно ФККО	Код отхода согласно ФККО	Класс опасности для		Агрегатное состояние, физическая форма	Состав
			ОС	здоровья человека		
<i>Жизнедеятельность рабочих</i>	Отходы из жилищ несортированные (исключая крупногабаритные)	7 31 110 01 72 4	IV	IV	Смесь твердых материалов (включая волокна) и изделий	Бумага, картон 21,856%, пищевые остатки 41,204%, текстиль, х/б 8,149%, пластмасса 7,354%, металлический лом 4,486%, стекло 3,845%, керамика 3,578%, резина 1,881%, полиэтилен 7,647%
<i>Покрасочные работы</i>	Обтирочный материал, загрязненный лакокрасочными материалами (в количестве менее 5%)	8 92 110 02 60 4	IV	III	Изделия из волокон	Текстиль, х/б 97,455%, лакокрасочные материалы 2,545%
	Тара из черных металлов, загрязненная лакокрасочными материалами (содержание менее 5%)	4 68 112 02 51 4	IV	III	Изделие из одного материала	Металл 97,986%, лакокрасочные материалы 2,014%
<i>Растваривание травосмеси</i>	Отходы полиэтиленовой тары незагрязненной	4 34 110 04 51 5	V	III	Изделие из одного материала	Полиэтилен 100%
<i>Сварочные работы</i>	Остатки и огарки стальных сварочных электродов	9 19 100 01 20 5	V	III	Твердое	Металлический лом (железо) 100%

Требования к местам накопления образующихся отходов

В зависимости от токсикологической и физико-химической характеристики отходов и их компонентов (класса опасности) осуществляется их накопление. Условия накопления и размеры предельного накопления определяются классом опасности отхода, способом обращения с ним, способом упаковки, размерами контейнеров (емкостей) для накопления.

В соответствии Федеральным законом от 24.06.1998 г. №89-ФЗ «Об отходах производства и потребления», накопление отходов осуществляется на срок не более 11 месяцев в местах (на площадках), обустроенных в соответствии с требованиями законодательства в области охраны окружающей среды и законодательства в области обеспечения санитарно-эпидемиологического благополучия населения, в целях их дальнейшей обработки, утилизации, обезвреживания, размещения.

Площадки накопления отходов передвижных бригад Общества должны быть устроены на разровненной утрамбованной поверхности производственной площадки без сучков, оборудованы соответствующими указателями, трехсторонней обваловкой либо отбортовкой для исключения захламления производственной площадки и прилегающих объектов природной среды отходами производства и потребления, удобным подъездом для автотранспорта. Допускаются площадки,

Изм. № подл.	Подп. и Дата	Взам. инв. №							Лист
			18036-ПОВОС.ТЧ						
Изм.	Кол.уч.	Лист	№ док.	Подп.	Дата				

изготовленные из металла, оснащенные периметральной отбортовкой. Площадки подлежат зачистке после окончания работ.

Для накопления отходов предусмотрено:

- установка передвижных контейнеров с указанием сведений о виде отходов, классе, ответственного лица, на разровненной утрамбованной поверхности производственной площадки без сучков, оборудованной, соответствующими указателями, трехсторонней обваловкой либо отбортовкой, в границах земельного участка под объекты намечаемой деятельности;

- использование металлических емкостей с крышками для накопления отходов, что является эффективной защитой от воздействия атмосферных осадков, ветра и предотвращает попадание химических веществ в почву;

- обеспечение удобного подъезда автотранспорта для вывоза отходов к местам их утилизации или конечного размещения.

Контейнеры для накопления отходов производства и потребления устанавливаются в границах отвода на свободной территории площадок складирования стройматериалов.

3.1 Нагрузки на транспортную и иные инфраструктуры территории

Объект планируемой деятельности не будет нести нагрузку на транспортную и иную инфраструктуру территории планируемой застройки, так как объект планируемой деятельности располагается на значительном расстоянии от ближайшего населенного пункта.

3.2 Выбросы загрязняющих веществ в атмосферный воздух

Основным видом воздействия на состояние воздушного бассейна является загрязнение атмосферного воздуха выбросами загрязняющих веществ в период строительства объектов планируемой (намечаемой) деятельности и их влияние на атмосферный воздух.

Состав источников загрязнения атмосферного воздуха и источников выделения, работа которых сопровождается выбросом загрязняющих веществ в атмосферный воздух в период строительства объектов планируемой (намечаемой) деятельности, представлен ниже (Таблица 3.2).

Таблица 3.2 – Источники выделения и основные виды загрязняющих веществ

Технологический процесс	Источник выделения	Загрязняющие вещества	Код
Работа дизельной электростанции	ДВС ДЭС	Азота диоксид (Двуокись азота; пероксид азота)	0301
		Азот (II) оксид (Азот монооксид)	0304
		Углерод (Пигмент черный)	0328
		Сера диоксид	0330
		Углерода оксид (Углерод окись; углерод моноокись; угарный газ)	0337
		Бенз/а/пирен	0703
		Формальдегид (Муравьиный альдегид, оксометан, метиленоксид)	1325
Сварочные работы	Сварочное оборудование	Керосин (Керосин прямой перегонки; керосин дезодорированный)	2732
		диЖелезо триоксид, (железа оксид)(в пересчете на железо) (Железо сесквиоксид)	0123
		Марганец и его соединения (в пересчете на	0143

Изм. № подл.	Подп. и дата	Взам. инв. №	

Изм.	Кол.уч.	Лист	№ док.	Подп.	Дата	18036-ПОВОС.ТЧ	Лист
							16

Технологический процесс	Источник выделения	Загрязняющие вещества	Код
		марганец (IV) оксид)	
		Азота диоксид (Двуокись азота; пероксид азота)	0301
		Азот (II) оксид (Азот монооксид)	0304
		Углерода оксид (Углерод окись; углерод моноокись; угарный газ)	0337
		Фтористые газообразные соединения (в пересчете на фтор): гидрофторид (Водород фторид; фтороводород)	0342
		Фториды неорганические плохо растворимые (алюминия фторид, кальция фторид, натрия гексафторалюминат)	0344
		Пыль неорганическая, содержащая двуокись кремния, в %: 70-20 (шамот, цемент, пыль цементного производства - глина, глинистый сланец, доменный шлак, песок, клинкер, зола кремнезем и другие)	2908
Покрасочные работы	Покрасочный пост	Диметилбензол (смесь о-, м-, п- изомеров) (Метилтолуол)	0616
		Уайт-спирит	2752
Механическая обработка металла	Пост металлообработки открытого типа	диЖелезо триоксид, (железа оксид)(в пересчете на железо) (Железо сесквиоксид)	0123
		Пыль абразивная (Корунд белый, Монокорунд)	2930
Работа по заправке техники	Топливный бак	Дигидросульфид (Водород сернистый, дигидросульфид, гидросульфид)	0333
		Алканы C12-19 (в пересчете на C)	2754
Газовая резка	Пост газовой резки	диЖелезо триоксид, (железа оксид)(в пересчете на железо) (Железо сесквиоксид)	0123
		Хром (в пересчете на хрома (VI) оксид)	0203
		Азота диоксид (Двуокись азота; пероксид азота)	0301
		Азот (II) оксид (Азот монооксид)	0304
		Углерода оксид (Углерод окись; углерод моноокись; угарный газ)	0337
Работа дорожных машин и автотранспорта	ДВС дорожных машин и автотранспорта	Азота диоксид (Двуокись азота; пероксид азота)	0301
		Азот (II) оксид (Азот монооксид)	0304
		Углерод (Пигмент черный)	0328
		Сера диоксид	0330
		Углерода оксид (Углерод окись; углерод моноокись; угарный газ)	0337
		Керосин (Керосин прямой перегонки; керосин дезодорированный)	2732
Рубка леса	ДВС бензопил	Азота диоксид (Двуокись азота; пероксид азота)	0301
		Азот (II) оксид (Азот монооксид)	0304
		Сера диоксид	0330
		Углерода оксид (Углерод окись; углерод моноокись; угарный газ)	0337
		Бензин нефтяной (в пересчете на углерод)	2704

3.3 Сбросы загрязняющих веществ в водные объекты

При строительстве и эксплуатации объекта планируемой (намечаемой) деятельности сбросы загрязняющих веществ в водные объекты территории не предусмотрены.

При строительстве объекта вода будет расходоваться на питьевые, хозяйственно-бытовые и производственные нужды (полив грунта). Сбор образующихся хозяйственно-бытовых сточных вод предусматривается в герметичные временные емкости. По мере накопления хозяйственно-бытовые

Взам. инв. №

Подп. и дата

Инв. № подл.

Изм.	Кол.уч.	Лист	№ док.	Подп.	Дата

18036-ПОВОС.ТЧ

Лист

17

сточные воды откачиваются спецтехникой и вывозятся на ближайшие существующие канализационные очистные сооружения.

3.4 Меры по предотвращению и (или) уменьшению воздействия на окружающую среду

Природоохранная деятельность ПАО «Сургутнефтегаз», осуществляется в соответствии с ежегодно разрабатываемыми мероприятиями по охране окружающей среды в рамках комплексной программы, основной задачей которой является постоянное планомерное уменьшение влияния производства на окружающую среду за счет внедрения и использования природоресурсосберегающих и малоотходных технологий, проведение мероприятий по предупреждению аварийности в производстве и ликвидации их последствий.

Мероприятия по охране атмосферного воздуха

В целях снижения негативного воздействия на атмосферный воздух веществами, выбрасываемыми в процессе осуществления намечаемой деятельности, предусмотрены следующие мероприятия:

- осуществление контроля за соблюдением технологического процесса на всех этапах намечаемой деятельности;
при работе техники и автотранспорта
 - использование техники, имеющей высокие экологические показатели и обеспечивающей минимальные выбросы загрязняющих веществ в атмосферу (оптимальная система смесеобразования, обеспечивающая полное сгорание топлива, нейтрализаторы выхлопных газов);
 - обеспечение регулярного и качественного технического осмотра, и ремонта техники с регулировкой топливных систем;
 - доведение до минимума количества одновременно работающих двигателей;
 - рассредоточение по времени работы на площадках большегрузной техники;
 - сокращение времени работы автомобильной техники на холостом ходу и на нагрузочных режимах;
 - выключение техники при перерывах в работе;
 - движение техники по установленной схеме, позволяющей до минимума снизить выброс отработанных газов, недопущение неконтролируемых поездок;
при сливо-наливных операциях
 - осуществление заправки техники топливом закрытым способом;
 - обеспечение предотвращения утечек топлива;
- При соблюдении мероприятий степень отрицательного воздействия на атмосферный воздух при проведении работ будет минимальна и не приведет к ухудшению экологической ситуации на территории.

Мероприятия по охране недр, земельных ресурсов и почвенно-растительного покрова

- Для снижения отрицательного воздействия на недра, земельные ресурсы почвенно-растительный покров предусмотрены следующие мероприятия:
- соблюдение границ земельного участка под размещение объектов планируемой (намечаемой) деятельности и технологии проведения земляных работ;
 - размещение объектов планируемой (намечаемой) деятельности вне границ объектов культурного наследия и их охранных зон, особо охраняемых природных территорий;

Инд. № подл.	Подп. и Дата	Взам. инв. №
--------------	--------------	--------------

Изм.	Кол.уч.	Лист	№ док.	Подп.	Дата	18036-ПОВОС.ТЧ	Лист
							18

- запрет проезда техники вне границ земельных участков под размещение объектов планируемой (намечаемой) деятельности;
 - отвод хозяйственно-бытовых сточных вод, в том числе содержащих фекалии, во временные канализационные емкости с последующим вывозом на ближайшие существующие ближайшие канализационные очистные сооружения;
 - соблюдение технологии строительных работ и противопожарных мероприятий;
 - очистка строительных площадок и территорий, прилегающих к ним от отходов, образующихся в период строительства;
 - рекультивация нарушенных земель по окончании работ;
 - экологический мониторинг на территории Сыньеганского ЛУ.
- Возможное воздействие объектов намечаемой деятельности на геологическую среду, недра, земельные ресурсы и почвенно-растительный покров территории сведено к минимуму.

Мероприятия по охране водных ресурсов (поверхностных и подземных вод)

Мероприятия по охране водных ресурсов включают:

- использование строительных машин в безупречном техническом состоянии;
- стоянка в специально оборудованных местах, которые имеют твердое покрытие вне водоохраных зон водных объектов;
- размещение площадок для хранения строительных материалов за границами водоохраных зон водных объектов;
- отвод хозяйственно-бытовых сточных вод, в том числе содержащих фекалии, во временные канализационные емкости с последующим вывозом на ближайшие существующие ближайшие канализационные очистные сооружения;
- организация мест накопления отходов согласно СанПиН 2.1.3684-21;
- размещение объекта намечаемой деятельности за пределами поясов ЗСО;
- локальный экологический мониторинг на территории Сыньеганского ЛУ.

Мероприятия при проведении работ на территории ВОЗ:

- использование строительных машин в безупречном техническом состоянии;
- движение транспорта строго по дорогам внутрипромысловым;
- заправка строительной техники и стоянка автотранспорта за пределами водоохранной зоны;
- временные площадки складирования материалов и стройплощадки размещены за границами водоохраных зон водных объектов;
- мойка и ремонт используемой дорожно-строительной техники предусмотрены на центральной базе генподрядной строительной организации Общества, расположенной вне ВОЗ.

Мероприятия по охране животного мира

Мероприятия, направленные на охрану животного мира территории планируемой (намечаемой) деятельности, включают:

- производство работ строго в установленных границах земельных участков;
- исключить вероятность возгорания лесных участков на территории ведения работ и прилегающей местности, строго соблюдая правила пожарной безопасности;
- проведение инструктажа с персоналом с целью предупреждения браконьерства;
- запрещение выжигания растительности, хранение и применение ядохимикатов, удобрений, химических реагентов, горюче-смазочных материалов и

Инд. № подл.	Подп. и дата	Взам. инв. №					18036-ПОВОС.ТЧ	Лист	
									19
			Изм.	Кол.уч.	Лист	№ док.			

других опасных для объектов животного мира и среды их обитания материалов, сырья и отходов производства без осуществления мер, гарантирующих предотвращение заболеваний и гибели объектов животного мира, ухудшения среды их обитания;

– размещение проездов вне зон приоритетного природопользования и путей миграции животных, мест гнездования редких и исчезающих видов птиц, нерестилищ и зимовальных ям (по возможности);

– проведение работ в периоды отсутствия миграции животных, и отсутствия на участке размещения объектов намечаемой деятельности, мест размножения и линьки, выкармливания молодняка, нереста, нагула;

– расчистка территории под объекты планируемой (намечаемой) деятельности от растительности в период отсутствия размножения животных;

– очистка границ земельного участка от отходов производства, возникающих в процессе строительных работ при подготовке территории строительства;

– вывоз образующихся отходов к местам переработки и на специализированные предприятия и полигоны, чтобы не создавать благоприятных условий для размножения вредителей леса и для ограничения численности мышевидных грызунов;

– выполнение требований, предусмотренных проектом, к социально-бытовым условиям проживания и работы персонала и обеспечению санитарно-гигиенических нормативов, в том числе исключение сбросов в водные объекты и на рельеф хозяйственно-бытовых стоков;

– использование технически исправного автотранспорта. Ремонт автомобильного транспорта и оборудования производить только на центральных базах ПАО «Сургутнефтегаз».

В целях охраны наиболее близко обитающих «краснокнижных» видов животных в период строительных работ предусмотреть следующие мероприятия:

– постоянный контроль за соблюдением установленных проектом границ земельного отвода для сохранения почвенного покрова и растительности на прилегающих территориях и сохранения естественных местообитаний;

– расчистка территории и строительство по возможности в зимний период – период отсутствия гнездования птиц;

– в случае обнаружения редких и находящихся под угрозой исчезновения видов на территории строительства приостановить работы на соответствующем участке и сообщить об этом уполномоченному органу;

– проведение инструктажа с персоналом на предмет обнаружения редких видов растений и животных, занесенных в Красные книги РФ и ХМАО – Югры, а также проведение просветительской работы с персоналом по выполнению природоохранных мероприятий и мероприятий по охране растительного и животного мира;

– соблюдение правил экологической безопасности при обращении с отходами производства и потребления, своевременный вывоз отходов производства и потребления на специализированные предприятия для размещения, обработки, обезвреживания, утилизации.

Мероприятия по охране водных биоресурсов:

– обязательное соблюдение границ земельного участка под размещение объектов планируемой (намечаемой) деятельности;

– строгий контроль исправности техники;

Изнв. № подл.	Подп. и Дата	Взам. инв. №

Изм.	Кол.уч.	Лист	№ док.	Подп.	Дата	18036-ПОВОС.ТЧ	Лист
							20

- движение транспорта строго по дорогам и стоянки в специально оборудованных местах, которые имеют твердое покрытие;
- заправка, мойка и ремонт строительной техники за пределами водоохранной зоны и прибрежной защитной полосы, в специально обустроенных зданиях РММ автотранспортных структурных подразделений Общества;
- недопущение захламления русла пересекаемого водотока;
- недопущение несанкционированных проездов техники;
- экологический мониторинг компонентов природной среды и производственный экологический мониторинг при строительстве и эксплуатации объекта;
- рекультивация нарушенных земель.

Мероприятия по охране окружающей среды при обращении с отходами

Для предотвращения загрязнения компонентов окружающей среды образующимися отходами предусмотрены следующие мероприятия:

- очистка строительных площадок и территории, прилегающей к ним от отходов производства и потребления;
- организация мест накопления отходов в соответствии с требованиями, установленными в Обществе: устройство площадок накопления отходов на разровненной утрамбованной поверхности с трехсторонней обваловкой либо отбортовкой, оснащение ее указателями о принадлежности и виде отходов;
- накопление отходов раздельно по видам и классам опасности в специально предназначенные для этих целей емкости (контейнеры) в соответствии с требованиями СанПиН 2.1.3684-2116;
- своевременное транспортирование образующихся и накопленных отходов, пригодных для дальнейшей транспортировки и переработки на специализированные предприятия, согласно заключенным договорам с использованием специализированного автотранспорта;
- применение контейнеров, подлежащих транспортировке, изготовленных и закрытых таким образом, чтобы исключить любую утечку содержимого в нормальных условиях перевозки, в том числе при изменении температуры, влажности воздуха или атмосферного давления;
- соблюдение установленных правил, направленных на сохранение целостности, герметичности контейнеров для накопления отходов, осторожное обращение с контейнерами с целью предотвращения бросков, ударов, повреждений, которые могут привести к их механическому разрушению, размещение контейнеров таким образом, чтобы исключить возможность их падения, опрокидывания, разливания содержимого, обеспечения доступности и безопасности их погрузки;
- осуществление периодического визуального контроля состояния контейнеров на предмет целостности, отсутствия утечек, наличия маркировки крышек пробок, плотности их прилегания;
- соблюдение графика транспортирования отходов, не допущение переполнения контейнеров, захламления площадок накопления отходов и прилегающей к ним территории.

Транспортирование отходов, образующихся при реализации данных проектных решений от мест их накопления к местам их размещения, осуществляется автотранспортом Общества в зависимости от класса их опасности, агрегатного состояния, применяемой транспортной тары и способа дальнейшего обращения в соответствии с установленными в РФ правилами перевозок грузов.

Изм.	Кол.уч.	Лист	№ док.	Подп.	Дата	Взам. инв. №
						Подп. и Дата
Изм.	Кол.уч.	Лист	№ док.	Подп.	Дата	Изм. инв. №

Все транспортные средства, задействованные при транспортировке отходов, снабжены специальными знаками, информирующими об опасности перевозимого груза. Ответственность за маркировку транспортных средств несет структурное подразделение общества, осуществляющее транспортирование отходов.

Перевозка отходов осуществляется с соблюдением следующих требований безопасности:

- конструкция автомобильного транспорта для перевозки отходов должна исключать возможность аварийных ситуаций, потерь и загрязнения (захламления) отходами окружающей среды и причинения вреда здоровью людей, хозяйственным или иным объектам по пути следования транспорта и при погрузочно-разгрузочных работах;
- транспортирование отходов в контейнерах для их накопления либо насыпью;
- транспорт для перевозки отходов, груженых насыпью, должен быть оснащен шланговым устройством и пологом, обеспечивающим их сохранность;
- транспорт для перевозки полужидких (пастообразных) отходов должен быть оснащен шланговым приспособлением для слива;
- транспорт для перевозки отходов, упакованных в тару, изготовленных из чувствительных к сырости материалов, должен быть закрытым или накрыт;
- отходы должны перевозиться только в той транспортной таре, упаковке или цистерне и транспортных средствах, которые приспособлены для перевозки конкретных видов.

Ответственность за подготовку отходов к транспортировке несет лицо, допущенное к накоплению отходов в структурном подразделении, передающее отходы. За подготовку транспортного средства к транспортированию отходов и транспортирование отходов несет ответственность структурное подразделение – владелец автотранспортного средства.

- Требования при проведении погрузочно-разгрузочных работ:
- перед проведением погрузки-разгрузки необходимо проверить целостность контейнеров для накопления отходов;
 - погрузку-разгрузку отходов необходимо выполнять аккуратно, осторожно;
 - укладывать и закреплять контейнеры с отходами с таким расчетом, чтобы во время транспортирования избежать потерь груза, передвижения его в кузове;
- Запрещается:
- проводить погрузку-разгрузку отходов во время дождя или грозы, при гололеде места проведения работ должны быть посыпаны песком;
 - волочить и кантовать контейнеры с отходами (бросать, ударять и переворачивать вверх дном или на бок);
 - повреждать любым способом контейнеры с отходами;
 - курить при проведении погрузки-разгрузки отходов.

Мероприятия по рекультивации нарушенных земель
После окончания работ по строительству объекта планируемой (намечаемой) деятельности предусмотрены технические мероприятия по рекультивации нарушенных земель.

Технические мероприятия по рекультивации по окончании проведения работ состоят из приведения нарушенных площадей в порядок – очистка территории от образующихся в процессе строительства отходов. Сроки работ по рекультивации определяются проектом организации строительства. Возможно смещение сроков

Изм. № подл.
Подп. и Дата
Взам. инв. №

Изм.	Кол.уч.	Лист	№ док.	Подп.	Дата	18036-ПОВОС.ТЧ	Лист
							22

мероприятий по рекультивации без изменения продолжительности рекультивационных работ.

Биологические мероприятия по рекультивации проектными решениями не предусмотрены. Согласно Постановлению Правительства РФ от 10.07.2018 г. №800 «О проведении рекультивации и консервации земель» мероприятия по биологической рекультивации с целью приведения земель в состояние пригодное для последующего целевого использования (в лесном хозяйстве) рассматриваются в отдельном проекте рекультивации земель и проводятся перед сдачей арендодателю.

Мероприятия, направленные на сохранение территорий традиционного проживания и традиционной хозяйственной деятельности коренных малочисленных народов Севера

Правовые основы гарантий самобытного социально-экономического и культурного развития коренных малочисленных народов РФ прописаны в Федеральном законе «О гарантиях прав коренных малочисленных народов Российской Федерации» от 30.04.1999 г. №82, поэтому при осуществлении производственной деятельности необходимо обеспечение сохранности территорий традиционного природопользования коренных малочисленных народов Севера посредством:

- применения последних разработок (технологий) по строительству объекта намечаемой деятельности, которое заключается в снижении его негативного воздействия на отведенной территории;
- исключения нахождения и передвижения, как техники, так и персонала вне границ земельных участков под объекты намечаемой деятельности без соответствующих разрешений;
- определения четких запретов для персонала, работающего в районе территорий традиционного природопользования коренных малочисленных народов Севера;
- обеспечения решений конфликтных ситуаций и недопонимания путем обсуждения и переговоров;
- недопустимости личностных конфликтов работников ПАО «Сургутнефтегаз» с коренными жителями;
- уважительного отношения к коренным жителям, их культуре и традициям;
- соблюдение мер противопожарной безопасности в лесу.

Запрещается:

- оскверняющее поведение и действия персонала;
- рубка деревьев, сбор дикоросов, ведение охоты и рыбной ловли, остановка и размещения лагеря;
- запрет провоза оружия, собак, орудий лова, пушных зверей, дичи, рыбы.

При проведении работ в границах территорий традиционного проживания – хозяйственной деятельности представителей малочисленных народов Севера необходимо:

- учитывать, что все произведенное хозяйственной деятельностью коренных малочисленных народов Севера (постройки, стойбища, ритуальные и бытовые принадлежности, шкуры, олени рога и кости и др.) являются частной собственностью. Во избежание уголовного и других наказаний, не тревожить и не убивать животных, не трогать, не забирать рыболовные и охотничьи снасти, не ломать постройки стойбища и т.д.

Изм. № подл.	Подп. и Дата	Взам. инв. №
--------------	--------------	--------------

Изм.	Кол.уч.	Лист	№ док.	Подп.	Дата	18036-ПОВОС.ТЧ	Лист
							23



4 ПЕРЕЧЕНЬ НОРМАТИВНО-ПРАВОВЫХ ДОКУМЕНТОВ И ЛИТЕРАТУРЫ

- 1 Приказ Минприроды РФ «Об утверждении требований к материалам оценки воздействия на окружающую среду» от 01.12.2020 №999.
- 2 СП 14.13330.2018 «Строительство в сейсмических районах. Актуализированная редакция СНиП II-7-81*», 2018 г.
- 3 Классификация и диагностика почв СССР. – Москва: Колос, 1977 г.
- 4 Федеральный закон РФ «Об охране окружающей среды» от 10.01.2002 г. №7-ФЗ.
- 5 Красная книга России, 2020 (<https://redbookrf.ru/>).
- 6 Красная книга Ханты-Мансийского автономного округа – Югры. Животные, растения, грибы, Екатеринбург изд.дом «Баско», 2013.
- 7 Отчет «Основные показатели социально-экономического развития Сургутского района за 2020 год», 2021.
- 8 Закон РФ «Об особо охраняемых природных территориях» от 14.03.1995 г. №33-ФЗ.
- 9 Земельный кодекс РФ от 25.10.2001 г. №136-ФЗ.
- 10 Федеральный Закон РФ «Об объектах культурного наследия (памятниках истории и культуры) народов РФ» от 25.06.2002 г. №73-ФЗ.
- 11 Федеральный закон «О территориях традиционного природопользования коренных малочисленных народов Севера, Сибири и Дальнего Востока Российской Федерации» от 07.05.2001 г. №49-ФЗ.
- 12 Водный кодекс РФ от 3.06.2006 г. №74-ФЗ.
- 13 Постановление Правительства РФ от 13.09.2016 г. №913 «О ставках платы за негативное воздействие на окружающую среду и дополнительных коэффициентах».
- 14 Постановление правительства «Об исчислении и взимании платы за негативное воздействие на окружающую среду» от 03.03.2017 г. №255.
- 15 Постановление Правительства РФ от 11.09.2020 № 1393 «О применении в 2021 году ставок платы за негативное воздействие на окружающую среду».
- 16 СанПиН 2.1.3684-21 «Санитарно-эпидемиологические требования к содержанию территорий городских и сельских поселений, к водным объектам, питьевой воде и питьевому водоснабжению населения, атмосферному воздуху, почвам, жилым помещениям, эксплуатации производственных, общественных помещений, организации и проведению санитарно-противоэпидемических (профилактических) мероприятий».
- 17 НТД И13-2020 «Инструкция по обращению с отходами производства и потребления. Производственный контроль в области обращения с отходами».
- 18 Федеральный классификационный каталог отходов, утвержденный приказом Министерства природных ресурсов РФ от 22.05.2017 г. №242.
- 19 СП 2.1.7.1386-03 «Санитарные правила по определению класса опасности токсичных отходов производства и потребления» от 30.06.2003 г.
- 20 Постановление Правительства РФ от 10.07.2018 г. №800 «О проведении рекультивации и консервации земель».
- 21 Федеральный закон РФ «Об отходах производства и потребления» от 24.06.1998 г. №89-ФЗ.
- 22 Градостроительный кодекс Российской Федерации от 29.12.2004 №190-ФЗ
- 23 Федеральный закон №82-ФЗ от 30.04.1999 г. «О гарантиях прав коренных малочисленных народов Российской Федерации».

Изм.	Кол.уч.	Лист	№ док.	Подп.	Дата	Взам. инв. №	Подп. и Дата	Инва. № подл.	18036-ПОВОС.ТЧ						Лист
															24

Приложение А
(справочное)
Копии справочных документов

А.1 Копия письма Министерства природных ресурсов и экологии Российской Федерации от 30.04.2020 №15-47/10213 с выкопировками приложения к письму

 МИНИСТЕРСТВО ПРИРОДНЫХ РЕСУРСОВ И ЭКОЛОГИИ РОССИЙСКОЙ ФЕДЕРАЦИИ (Минприроды России) ул. Б. Трулевская, д. 4-6, Москва, 125093, тел. (499) 254-48-00, факс (499) 254-43-10 сайт: www.mnr.gov.ru e-mail: minpriroda@min.gov.ru telegram 112242 СФЭИ	ФАУ «Главгосэкспертиза» Министрства России Фуркасовский пер., д.6, Москва, 101000
30.04.2020 № 15-47/10213 на № _____ от _____	
<p>О предоставлении информации для инженерно-экологических изысканий</p> <p>Министерство природных ресурсов и экологии Российской Федерации в соответствии с письмом от 04.02.2020 № 09-1/1137-СБ направляет актуализированный перечень особо охраняемых природных территорий (далее – ООПТ) федерального значения.</p> <p>Дополнительно сообщаем, что перечень содержит действующие и планируемые к созданию ООПТ федерального значения, создаваемые в рамках национального проекта «Экология» (далее – Проект). Окончание реализации Проекта запланировано на 31.12.2024. Учитывая изложенное данное письмо считается действительным до наступления указанной даты.</p> <p>Дополнительно сообщаем, что в настоящее время не для всех федеральных ООПТ установлены охранные зоны, учитывая изложенное перечень не содержит районы в которых находятся охранные зоны федеральных ООПТ.</p> <p>Минприроды России считаем возможным использовать данное письмо с приложенным перечнем при проведении инженерных изысканий и разработке проектной документации на территориях административно-территориальных единиц субъекта Российской Федерации отсутствующих в перечне, в качестве информации уполномоченного государственного органа исполнительной власти в сфере охраны окружающей среды об отсутствии ООПТ федерального значения.</p> <p>При реализации объектов на территории административно-территориальных единиц субъекта Российской Федерации указанных в перечне и сопредельных с ними, необходимо обращаться за информацией подтверждающей отсутствие/наличии ООПТ федерального значения в федеральный орган исполнительной власти, в чьем ведении находится соответствующая ООПТ.</p> <p>Минприроды России просит направить данное письмо с перечнем для использования в работе и размещения на официальных сайтах в подведомственные организации, уполномоченные на проведение государственной экологической экспертизы регионального уровня, а также на проведение государственной экспертизы проектной документации регионального уровня.</p> <p>Приложение: на 31 листе.</p> <p style="text-align: right;">Заместитель директора Департамента государственной политики и регулирования в сфере развития ООПТ и Байкальской природной территории</p> <p style="text-align: right;">Исп. Гавриленко С.А. (495) 252-23-61 (доп. 19-45)</p> <div style="text-align: right; margin-top: 20px;">  А.И. Григорьев </div>	

Взам. инв. №	Подп. и Дата	Инв. № подл.

Изм.	Кол.уч.	Лист	№ док.	Подп.	Дата

18036-ПОВОС.ТЧ

Лист

25

Приложение к письму Минприроды России
от _____ № _____

Перечень муниципальных образований субъектов Российской Федерации, в границах которых имеются ООПТ федерального значения, а также территории, зарезервированные под создание новых ООПТ федерального значения в рамках национального проекта «Экология».

Код субъекта РФ	Субъект Российской Федерации	Административно-территориальная единица субъекта РФ	Категория федерального ООПТ	Название ООПТ	Принадлежность
1	Республика Адыгея	Майкопский район	Государственный природный заповедник	Кавказский имени Х.Г. Шапошникова	Минприроды России
	Республика Адыгея	г. Майкоп	Дендрологический парк и ботанический сад	Дендрарий Адыгейского государственного университета	Минобрнауки России, ФГБОУ высшего профессионального образования "Адыгейский государственный университет"
2	Республика Башкортостан	Бурзянский район	Государственный природный заповедник	Башкирский	Минприроды России
	Республика Башкортостан	Бурзянский район	Государственный природный заповедник	Шульган-Таш	Минприроды России
	Республика Башкортостан	Белорецкий район ЗАТО г. Межгорье	Государственный природный заповедник	Южно-Уральский	Минприроды России
	Республика Башкортостан	г. Уфа	Дендрологический парк и ботанический сад	Ботанический сад-институт Уфимского научного центра РАН	РАН, Учреждение РАН Ботанический сад – институт Уфимского научного центра РАН
	Республика Башкортостан	Бурзянский район, Кугарчинский район, Мелеузовский район	Национальный парк	Башкирия	Минприроды России

Взам. инв. №

Подп. и дата

Инв. № подл.

Изм.	Кол.уч.	Лист	№ док.	Подп.	Дата

18036-ПОВОС.ТЧ

Лист

26

Формат А4

	Петербург	Петербург	кий парк и ботанический сад	Санкт-Петербургского государственного университета	России, ФГБОУ высшего профессионального образования "Санкт-Петербургский государственный университет"
	г. Санкт-Петербург	г. Санкт-Петербург	Дендрологический парк и ботанический сад	Ботанический сад Санкт-Петербургской государственной лесотехнической академии им.С.М.Кирова	Минобрнауки России, ФГБОУ высшего профессионального образования "Санкт-Петербургский государственный лесотехнический университет имени С.М. Кирова"
79	Еврейская автономная область	Биробиджанский, Облученский, Смидовичский	Государственный природный заповедник	Бастак	Минприроды России
83	Ненецкий автономный округ	Заполярный	Государственный природный заповедник	Ненецкий	Минприроды России
	Ненецкий автономный округ	Заполярный	Государственный природный заказник	Ненецкий	Минприроды России
86	Ханты-Мансийский автономный округ - Югра	Кондинский, Ханты-Мансийский	Государственный природный заказник	Васпухольский	Минприроды России
	Ханты-Мансийский автономный округ - Югра	Кондинский, Советский	Государственный природный заказник	Верхне-Кондинский	Минприроды России
	Ханты-Мансийский автономный округ - Югра	Ханты-Мансийский	Государственный природный заказник	Елизаровский	Минприроды России
	Ханты-Мансийский автономный округ - Югра	Березовский, Советский	Государственный природный заповедник	Малая Сосьва	Минприроды России
	Ханты-Мансийский автономный округ - Югра	Сургутский	Государственный природный заповедник	Юганский	Минприроды России

Взам. инв. №

Подп. и Дата

Инв. № подл.

Изм.	Кол.уч.	Лист	№ док.	Подп.	Дата

18036-ПОВОС.ТЧ

Лист

27

32

87	Чукотский автономный округ	Иультинский, о. Врангеля, о. Геральд	Государственный природный заповедник	Остров Врангеля	Минприроды России
	Чукотский автономный округ	Иультинский, Провиденский, Чукотский	Национальный парк	Берингия	Минприроды России
89	Ямало-Ненецкий автономный округ	Красноселькупский	Государственный природный заповедник	Верхне-Тазовский	Минприроды России
	Ямало-Ненецкий автономный округ	Тазовский	Государственный природный заповедник	Гыданский	Минприроды России
91	Республика Крым	Ленинский район, (Заветненское и Марьевске с.п.)	Государственный природный заповедник	«Опукский»	Минприроды России
	Республика Крым	Бахчисарайский район, Симферопольский район, г.о. Ялта, г.о. Алушта	Национальный парк	«Крымский»	Управление делами Президента Российской Федерации
	Республика Крым	Раздольненский район	Государственный природный заповедник	«Лебяжий острова»	Минприроды России
	Республика Крым	Ленинский район	Государственный природный заповедник	«Казантипский»	Минприроды России
	Республика Крым	г.о. Феодосия	Государственный природный заповедник	«Карадагский»	Минприроды России
	Республика Крым	г.о. Ялта, Бахчисарайский район	Государственный природный заповедник	«Ялтинский горно-лесной природный заповедник»	Минприроды России
	Республика Крым	Раздольненский район, Красноперекопский район	Государственный природный заказник	«Каркинитский»	Минприроды России
	Республика Крым	акватория Каркинитского залива Черного моря, возле побережья Раздольненского района	Государственный природный заказник	«Малое филофорное поле»	Минприроды России

Взам. инв. №

Подп. и дата

Инв. № подл.

Изм.	Кол.уч.	Лист	№ док.	Подп.	Дата

18036-ПОВОС.ТЧ

Лист

28

Формат А4

А.2 Копия письма Департамента недропользования и природных ресурсов Ханты-Мансийского автономного округа – Югры от 28.07.2020 №12-Исх-19016

Т.С. Рыбаровой
А.В.



Департамент недропользования и природных ресурсов
Ханты-Мансийского автономного округа – Югры
(Депнедра и природных ресурсов Югры)

ул. Студенческая, дом 2, г. Ханты-Мансийск,
Ханты-Мансийский автономный округ – Югра,
(Тюменская область), 628007

Телефон: (3467)36-01-10(3151)
Факс: (3467) 32-63-03
E-mail: depptirod@admhmao.ru

12-Исх-19016
28.07.2020

Заместителю начальника
управления экологической
безопасности и
природопользования – начальнику
отдела экологической безопасности
ПАО «Сургутнефтегаз»

А.В. Драндусову

На исх. от 10.07.2020 №01-51-59-2298

Уважаемый Андрей Владимирович!

На Ваш запрос сообщая, что по данным государственного кадастра особо охраняемых природных территорий регионального и местного значения Ханты-Мансийского автономного округа – Югры (далее – автономный округ) участки недр: Ватлорский, Верхне-Казымский, Западно-Ватлорский, Лунгорский, Месторождение им. И.Н.Логачева, Сурьганский, Южно-Ватлорский размещены в границах особо охраняемой природной территории регионального значения природный парк «Нумто».

В соответствии с п. 4.1 Концепции развития и функционирования системы особо охраняемых природных территорий автономного округа на период до 2030 года, утвержденной постановлением Правительства автономного округа от 12.07.2013 № 245-п, на территории Сургутского района предусмотрено создание памятника природы регионального значения и его охранной зоны «Тундринский кедровый бор» (далее – памятник природы). Кроме того, во исполнение Указа Президента Российской Федерации от 7 мая 2018 года № 204 «О национальных целях и стратегических задачах развития Российской Федерации на период до 2024 года», протоколом заседания Проектного комитета автономного округа от 4 декабря 2018 года № 37 утвержден региональный проект «Сохранение

01-51-58-199
28.07.2020

Изм.	Кол.уч.	Лист	№ док.	Подп.	Дата

Взам. инв. №

Подп. и дата

Инд. № подл.

18036-ПОВОС.ТЧ

Лист

29

биологического разнообразия и развитие экологического туризма» (далее – региональный проект), вошедший в пакет портфеля проектов автономного округа «Экология». Региональным проектом предусмотрено создание памятника природы и его охранной зоны в 2023 году. Границы памятника природы и его охранной зоны на территории Тундринского лицензионного участка согласованы с ПАО «Сургутнефтегаз» (исх.№ 01-59-05-15-432 от 11.02.2019).

В границах размещения участков недр, указанных в Перечне участков недр Приложения 1 к запросу с порядковыми номерами №№ 1-4, 6-9, 11-28, 30-47, 49-51, 53-75, 77-81, 83-95, 97-110, 112-119 (далее - участки недр) действующие особо охраняемые природные территории регионального и местного значения, категории которых установлены п. 2 ст. 2 Федерального закона от 14.03.1995 № 33-ФЗ «Об особо охраняемых природных территориях», ст. 2 Закона автономного округа от 29.03.2018 № 34-оз «О регулировании отдельных отношений в области организации, охраны и использования особо охраняемых природных территорий регионального значения в Ханты-Мансийском автономном округе – Югре», а также их охранные зоны отсутствуют

Особо охраняемые природные территории, их охранные зоны, предлагаемые для создания и расширения в автономном округе, перечень которых закреплен в п. 4.1 постановления Правительства автономного округа от 12.07.2013 № 245-п «О концепции развития и функционирования системы особо охраняемых природных территорий Ханты-Мансийского автономного округа – Югры на период до 2030 года», в границах размещения участков недр отсутствуют.

Первый заместитель
директора Департамента



ДОКУМЕНТ ПОДПИСАН
ЭЛЕКТРОННОЙ ПОДПИСЬЮ

Е.М. Збродов

Сертификат:
012759AD009FAB4E81473CCFAC5EB64DC1
Владелец Збродов Егор Михайлович
Действителен с 16.04.2020 по 16.04.2021

Исп.: Ердикова Елена Сергеевна
тел.: (3467) 36-01-10 (3002)
E-mail: ErdikovaES@adnhmao.ru

Изм.	Кол.уч.	Лист	№ док.	Подп.	Дата

18036-ПОВОС.ТЧ

Лист

30

А.3 Копия письма ПАО «Сургутнефтегаз» от 10.07.2020 №01-51-59-2298



ПУБЛИЧНОЕ АКЦИОНЕРНОЕ ОБЩЕСТВО «СУРГУТНЕФТЕГАЗ»

ул. Григория Кукуевского, 1, корпус 1, г. Сургут,
Ханты-Мансийский автономный округ – Югра,
Тюменская область, Российская Федерация, 628415

Тел.: (3462) 42-61-33, 42-60-28
Факс: (3462) 42-64-94, 42-64-95

«10» июля 2020г.

№ 01-51-59-2298



DIR-26602-539579697

Директору Департамента
недропользования и
природных ресурсов Ханты-
Мансийского автономного
округа - Югры
С.А.Филатову

О представлении информации

Уважаемый Сергей Александрович!

В целях неукоснительного соблюдения законодательства Российской Федерации об особо охраняемых природных территориях (далее по тексту – ООПТ), прошу представить сведения о наличии (отсутствии) ООПТ местного и регионального значения, а также перспективных ООПТ в границах участков недр ПАО «Сургутнефтегаз» на территории Ханты-Мансийского автономного округа – Югры.

Приложение: 1. Перечень участков недр ПАО «Сургутнефтегаз» в Ханты-Мансийском автономном округе – Югре на 6 л. в 1 экз.
2. Картограмма участков недр ПАО «Сургутнефтегаз», расположенных на территории Ханты-Мансийского автономного округа, на 1 л. в 1 экз.

Заместитель начальника управления
экологической безопасности и
природопользования – начальник
отдела экологической безопасности

А.В. Драндусов

Юрасова Анна Владимировна
43-74-67

Изм.	Кол.уч.	Лист	№ док.	Подп.	Дата
Изм.	Кол.уч.	Лист	№ док.	Подп.	Дата

Взам. инв. №

Подп. и дата

Изм. № подл.

18036-ПОВОС.ТЧ

Лист

31

Приложение 1
к письму ПАО "Сургутнефтегаз"
от 10.07.2020 №01-51-59-2298

Перечень участков недр ПАО «Сургутнефтегаз» в
Ханты-Мансийском автономном округе - Югре

№ п/п	Участок недр (Месторождение)	Серия, номер и вид лицензии
1	Ай-Пимский (Ай-Пимское, Западно-Чигоринское, Западно-Камыньское)	ХМН 03533 НЭ
2	Алехинский (Алехинское)	ХМН 03515 НЭ
3	Биттемский (Биттемское, Санинское, Западно-Чигоринское)	ХМН 03535 НЭ
4	Быстринский (Быстринское, Вачимское)	ХМН 03514 НЭ
5	Ватлорский (Ватлорское)	ХМН 03524 НЭ
6	Вайский 1	ХМН 03648 НР
7	Вайский 2	ХМН 03649 НР
8	Вайский 4	ХМН 03650 НР
9	Вачимский (Вачимское)	ХМН 03614 НЭ
10	Верхне-Казымский (Верхнеказымское)	ХМН 03543 НР
11	Верхненадымский (южная часть) (Верхненадымское, Новонадымское)	ХМН 03517 НР
12	Восточно-Еловый (Восточно-Еловое)	ХМН 03532 НЭ
13	Восточно-Ляминский (Восточно-Ляминское)	ХМН 03537 НЭ
14	Восточно-Мытаяхинский (Восточно-Мытаяхинское)	ХМН 03583 НЭ
15	Восточно-Назымский (Восточно-Назымское)	ХМН 03621 НЭ
16	Восточно-Рогожниковский (Восточно-Рогожниковское)	ХМН 03518 НЭ
17	Восточно-Сахалинский (Явинлорское, Западно-Сахалинское)	ХМН 00813 НЭ
18	Восточно-Сергинский (Восточно-Сергинское)	ХМН 03623 НЭ
19	Восточно-Сургутский (Восточно-Сургутское, Западно-Сургутское)	ХМН 03516 НЭ

Взам. инв. №

Подп. и Дата

Инв. № подл.

Изм.	Кол.уч.	Лист	№ док.	Подп.	Дата

18036-ПОВОС.ТЧ

Лист

32

Формат А4

20	Восточно-Сыньеганское месторождение (Восточно-Сыньеганское)	ХМН 03520 НЭ
21	Восточно-Тромъеганский (Восточно-Тромъеганское)	ХМН 03534 НЭ
22	Восточно-Туканский (Туканское)	ХМН 03620 НР
23	Восточно-Юкьяунский (Восточно-Юкьяунское)	ХМН 03588 НР
24	Высотный (Высотное)	ХМН 14829 НЭ
25	Дунаевский (Дунаевское)	ХМН 03513 НЭ
26	Емангальский (Емангальское)	ХМН 03585 НР
27	Жумажановский (Жумажановское, Сурьеганское)	ХМН 03605 НЭ
28	Заболотный	ХМН 03521 НР
29	Западно-Ватлорский (Западно-Ватлорское)	ХМН 03633 НР
30	Западно-Камынский (Западно-Камынское)	ХМН 03595 НЭ
31	Западно-Карпаманский (Южно-Мытаяхинское)	ХМН 03523 НЭ
32	Западно-Назымское месторождение (Западно-Назымское)	ХМН 03527 НЭ
33	Западно-Нялинский (Западно-Нялинское)	ХМН 03565 НЭ
34	Западно-Полуньяхский (Западно-Полуньяхское)	ХМН 03569 НР
35	Западно-Солкинский (Западно-Солкинское)	ХМН 03617 НЭ
36	Западно-Сургутский (Западно-Сургутское)	ХМН 03573 НЭ
37	Западно-Туканский (Западно-Туканское)	ХМН 03584 НР
38	Западно-Туманный (Западно-Туманное)	ХМН 03599 НР
39	Западно-Юильское месторождение (Западно-Юильское)	ХМН 03608 НЭ
40	Итьяхский (Итьяхское)	ХМН 03526 НР
41	Июльский (Июльское, Южно-Ватлорское)	ХМН 03615 НР
42	Камынский (Камынское, Ульяновское)	ХМН 03596 НЭ

Взам. инв. №

Подп. и дата

Инв. № подл.

Изм.	Кол.уч.	Лист	№ док.	Подп.	Дата

18036-ПОВОС.ТЧ

Лист

33

Формат А4

43	Комарьинский (Комарьинское, Тундринское)	ХМН 03624 НЭ
44	Конитлорский (Конитлорское)	ХМН 03630 НЭ
45	Ларкинский (Ларкинское)	ХМН 03580 НР
46	Леклорский (Леклорское)	ХМН 03555 НЭ
47	Лосевой (Лосевое)	ХМН 03530 НЭ
48	Лунгорский (Лунгорское)	ХМН 03539 НЭ
49	Лянторский (Лянторское, Ларкинское)	ХМН 03594 НЭ
50	Маслиховский (Маслиховское)	ХМН 03612 НЭ
51	Месторождение им. А.В. Филипенко (им. А.В. Филипенко)	ХМН 16087 НЭ
52	Месторождение им. И.Н. Логачева (им. И.Н. Логачева)	ХМН 15339 НЭ
53	Месторождение имени Н.Я. Медведева (им. Н.Я. Медведева)	ХМН 03564 НЭ
54	Нижне-Сортымский (Нижне-Сортымское)	ХМН 03628 НЭ
55	Новобыстринский (Новобыстринское, Быстринское)	ХМН 01235 НЭ
56	Новоялинский (Новоялинское)	ХМН 03592 НР
57	Озерное-1 (Озерное-1)	ХМН 03632 НЭ
58	Панлорский 4	ХМН 03634 НР
59	Рогожниковский 4 (Рогожниковское, им. Н.К. Байбакова)	ХМН 03611 НР
60	Рогожниковский 5 (им. Н.К. Байбакова, им. Ю.Е. Батурина)	ХМН 03540 НР
61	Рогожниковский 6 (им. Ю.Е. Батурина)	ХМН 03541 НР
62	Рогожниковский (Рогожниковское, Восточно-Рогожниковское, Высотное)	ХМН 03538 НР
63	Родниковый (Родниковое, Кечимовское)	ХМН 03529 НЭ
64	Рускинской (Рускинское, Тевлинско-Рускинское)	ХМН 03528 НЭ
65	Савуйский (Савуйское)	ХМН 03574 НЭ

3

Инва. № подл.	Подп. и дата	Взам. инв. №

Изм.	Кол.уч.	Лист	№ док.	Подп.	Дата

18036-ПОВОС.ТЧ

Лист

34

Формат А4

66	Сайгатинский (Сайгатинское)	ХМН 03587 НЭ
67	Сальмский 4	ХМН 03542 НР
68	Сахалинский (Сахалинское, Западно-Сахалинское, Приобское)	ХМН 03602 НЭ
69	Северо-Лабатьюганский (Северо-Лабатьюганское, Западно-Чигоринское)	ХМН 03560 НЭ
70	Северо-Мытаяхинское месторождение (Северо-Мытаяхинское)	ХМН 03625 НЭ
71	Северо-Назымское месторождение (Северо-Назымское)	ХМН 03557 НЭ
72	Северо-Селияровский (Северо-Селияровское, Южно-Ляминское)	ХМН 03607 НЭ
73	Северо-Туканский	ХМН 03572 НР
74	Северо-Юрьевский (Северо-Юрьевское, Рускинское)	ХМН 03635 НЭ
75	Солкинский (северная часть) (Солкинское, Быстринское)	ХМН 03556 НЭ
76	Сурьеганский (Сурьеганское, Юильское)	ХМН 12682 НЭ
77	Сыньеганский (Сыньеганское)	ХМН 03559 НЭ
78	Сыхтымский (Западно-Сукуръяунское, Сыхтымское)	ХМН 03586 НЭ
79	Тончинский (Тончинское, Северо-Тончинское)	ХМН 03536 НЭ
80	Тромъеганский (Тромъеганское)	ХМН 03553 НЭ
81	Туканский (Туканское)	ХМН 03561 НР
82	Тундринский (Тундринское)	ХМН 03576 НЭ
83	Тянский (Мурьяунское, Лукъявинское, Юкъяунское)	ХМН 03631 НЭ
84	Участок недр федерального значения, включающий часть месторождения им. Шпильмана (Северо-Рогожниковское) (им. Шпильмана В.И. (Северо-Рогожниковское))	ХМН 03627 НР
85	Федоровский (Федоровское)	ХМН 03626 НЭ
86	Хорлорский (Хорлорское)	ХМН 03531 НЭ
87	Хошиплорский (Восточно-Мытаяхинское)	ХМН 03570 НЭ
88	Чанатойский (Жумажановское, Ватлорское)	ХМН 03582 НР

Взам. инв. №

Подп. и дата

Инв. № подл.

89	Юганский 10	ХМН 03622 НР
90	Юганский 15	ХМН 03575 НР
91	Юганский 3 (Западно-Туканское)	ХМН 03562 НР
92	Юганский 44	ХМН 03567 НР
93	Юганский 5 (Юганское)	ХМН 03568 НР
94	Юганский 9	ХМН 03551 НР
95	Юганский (Юганское)	ХМН 03554 НР
96	Южно-Ватлорский (Южно-Ватлорское)	ХМН 15104 НР
97	Южно-Жумажановский (Жумажановское)	ХМН 03558 НЭ
98	Южно-Камынский (Назаргалеевское, Ульяновское, Биттемское, Камыньское, Санинское, Третьяковское)	ХМН 03606 НЭ
99	Южно-Конитлорский (Южно-Конитлорское, Русскинское)	ХМН 03552 НЭ
100	Южно-Ляминское месторождение (Южно-Ляминское)	ХМН 03619 НЭ
101	Южно-Мытаяхинский (Южно-Мытаяхинское, Восточно-Мытаяхинское)	ХМН 03525 НЭ
102	Южно-Назымское месторождение (Южно-Назымское)	ХМН 03609 НЭ
103	Южно-Санлорский (Южно-Санлорское)	ХМН 03544 НР
104	Южно-Соимлорский (Южно-Соимлорское)	ХМН 03598 НЭ
105	Южно-Туканский (им. Б. Щербины)	ХМН 03597 НР
106	Южно-Чанатойский (Северо-Лабатьюганское)	ХМН 03603 НР
107	Юильское месторождение (Юильское)	ХМН 03616 НЭ
108	Яунлорский (Яунлорское)	ХМН 03593 НЭ
109	Большеатлымский	ХМН 03519 НР
110	Восточно-Конитлорский	ХМН 03522 НР
111	Лунгорский	ХМН 03581 НР
112	Ляминский 1	ХМН 03571 НР
113	Нижняя часть Западно-Сургутского участка	ХМН 03563 НР
114	Панлорский 1	ХМН 03629 НР

Взам. инв. №

Подп. и дата

Инв. № подл.

Изм.	Кол.уч.	Лист	№ док.	Подп.	Дата

115	Рогожниковский (блок № 2)	ХМН 03604 НП
116	Северо-Хорлорский	ХМН 03661 НП
117	Юганский 2	ХМН 03613 НП
118	Южно-Айкурусский	ХМН 03566 НП
119	Южно-Ольховский	ХМН 03610 НП

6

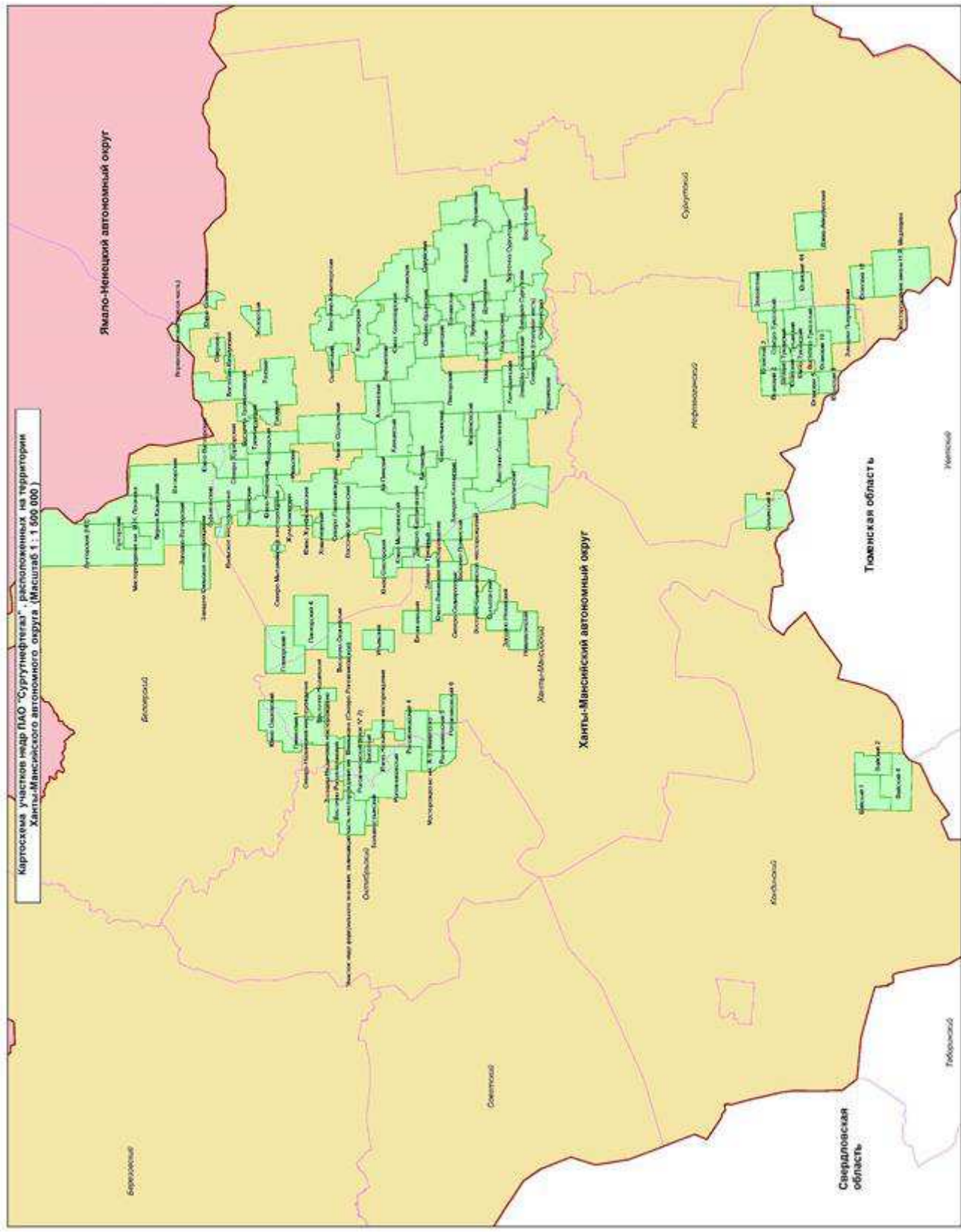
Инва. № подл.	Подп. и дата	Взам. инв. №

Изм.	Кол.уч.	Лист	№ док.	Подп.	Дата

18036-ПОВОС.ТЧ

Лист

37



Изм.	Кол.уч.	Лист	№ док.	Подп.	Дата

Изм.	Кол.уч.	Лист	№ док.	Подп.	Дата

Изм.	Кол.уч.	Лист	№ док.	Подп.	Дата

Изм.	Кол.уч.	Лист	№ док.	Подп.	Дата

18036-ПОВОС.ТЧ