



РОССИЙСКАЯ ФЕДЕРАЦИЯ
ХАНТЫ-МАНСИЙСКИЙ АВТОНОМНЫЙ ОКРУГ-ЮГРА
ТЮМЕНСКАЯ ОБЛАСТЬ
АДМИНИСТРАЦИЯ ХАНТЫ-МАНСИЙСКОГО РАЙОНА
ДЕПАРТАМЕНТ СТРОИТЕЛЬСТВА, АРХИТЕКТУРЫ И ЖКХ

П Р И К А З

от 06.08.2024
г. Ханты-Мансийск

№ 66-ун

Об утверждении проекта планировки территории для размещения объекта:
«Кусты скважин №№ 626, 635, 465.1, 63.1, 634, 641. Обустройство объектов эксплуатации Южной части Приобского месторождения. Корректировка»

В соответствии со статьей 45 Градостроительного кодекса Российской Федерации, Федеральным законом от 06.10.2003 №131-ФЗ «Об общих принципах организации местного самоуправления в Российской Федерации», руководствуясь Уставом Ханты – Мансийского района, пунктом 16 Положения о департаменте строительства, архитектуры и ЖКХ (в редакции Решения Думы Ханты-Мансийского района от 31.01.2018 №241), учитывая обращение ООО «Газпромнефть-Хантос» от 01.08.2024 № 4407914570 (№ 03-Вх-1384 от 02.08.2024) приказываю:

1. Утвердить проект планировки территории для размещения объекта «Кусты скважин №№ 626, 635, 465.1, 63.1, 634, 641. Обустройство объектов эксплуатации Южной части Приобского месторождения. Корректировка» согласно приложениям 1, 2 к настоящему приказу.
2. Департаменту строительства, архитектуры и ЖКХ разместить проект в государственной информационной системе обеспечения градостроительной деятельности Югры и на официальном сайте Администрации Ханты-Мансийского района.
3. ООО «Газпромнефть-Хантос» обеспечить проведение кадастровых работ по формированию образуемого земельного участка и (или) формированию частей земельных участков в Управлении Федеральной службы

государственной регистрации кадастра и картографии по Ханты-Мансийскому автономному округу – Югре.

4. ООО «Газпромнефть-Хантос» имеет право обращаться без доверенности с заявлением об осуществлении государственного кадастрового учета на образуемые земельные участки и (или) изменений основных сведений об объекте недвижимости в связи с образованием части(ей) земельных участков.

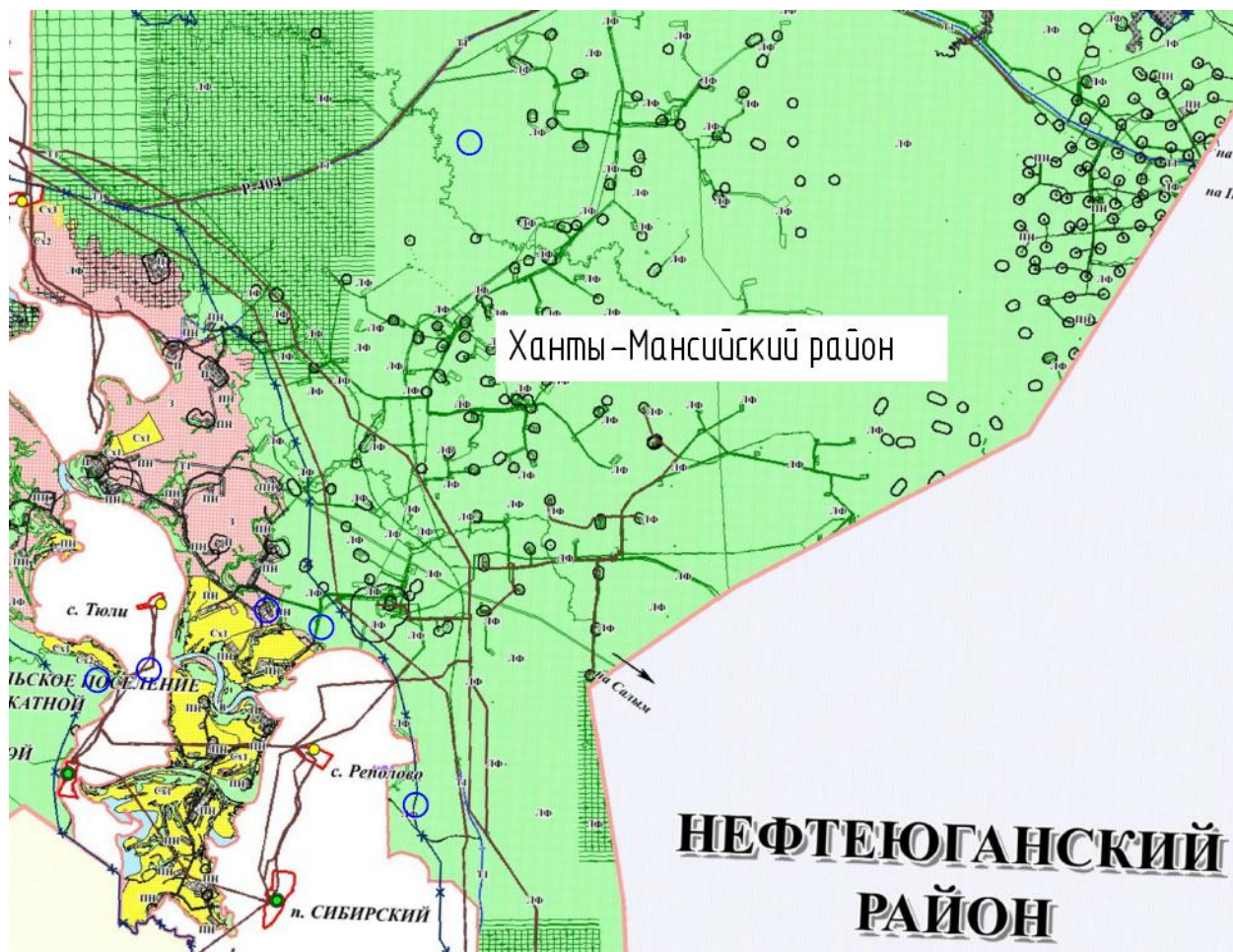
5. Контроль за выполнением приказа оставляю за собой.

Заместитель Главы
Ханты-Мансийского района,
директор департамента
строительства, архитектуры и ЖКХ





Р.Ш. Речапов

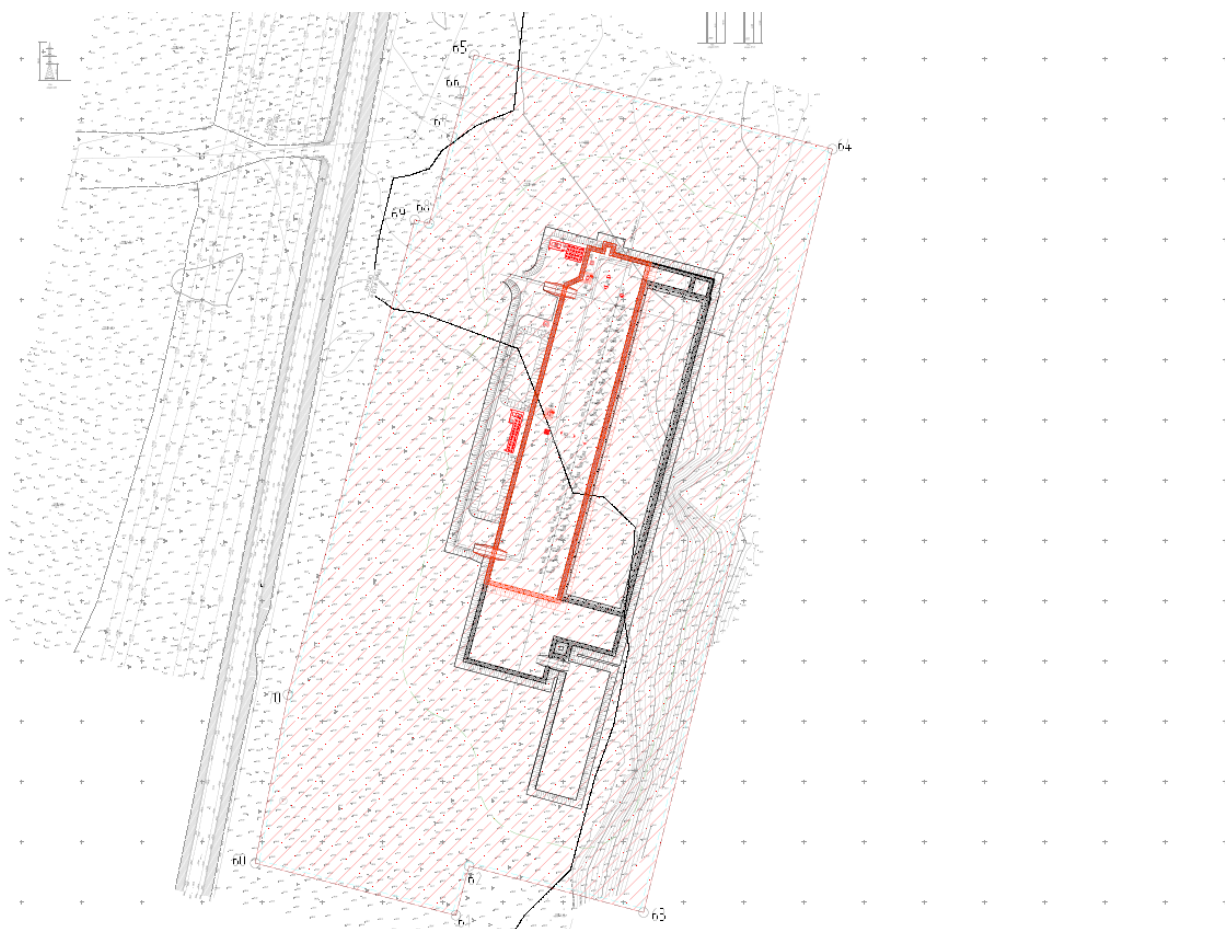
Проект планировки территории
для размещения объекта, расположенного на территории Ханты-Мансийского района
«Кусты скважин №№ 626, 635, 465.1, 63.1, 634, 641. Обустройство объектов эксплуатации
Южной части Приобского месторождения. Корректировка»
Землепользователь ООО "Газпромнефть-Хантос"

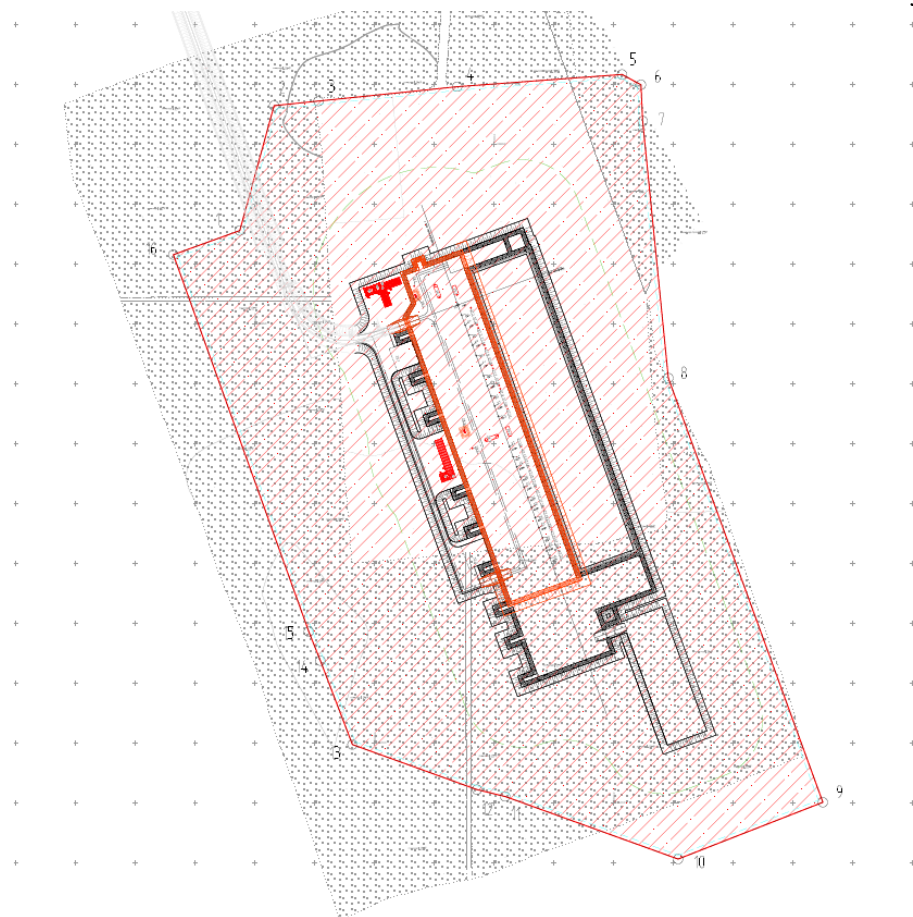


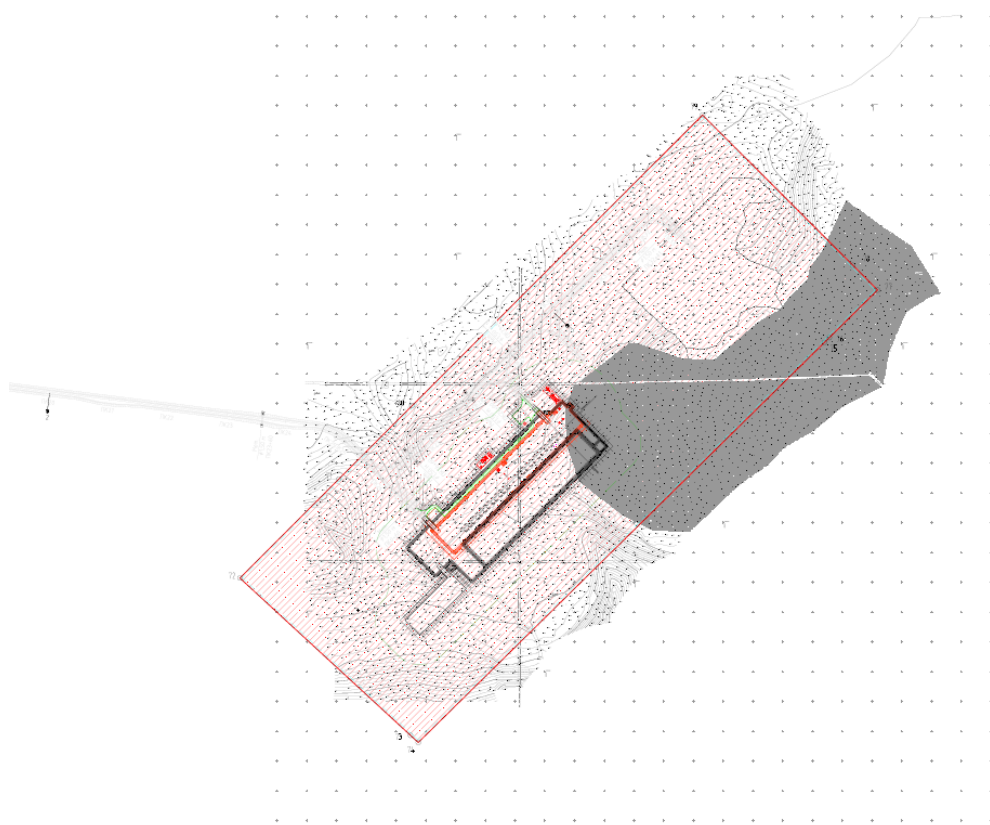
Условные обозначения:

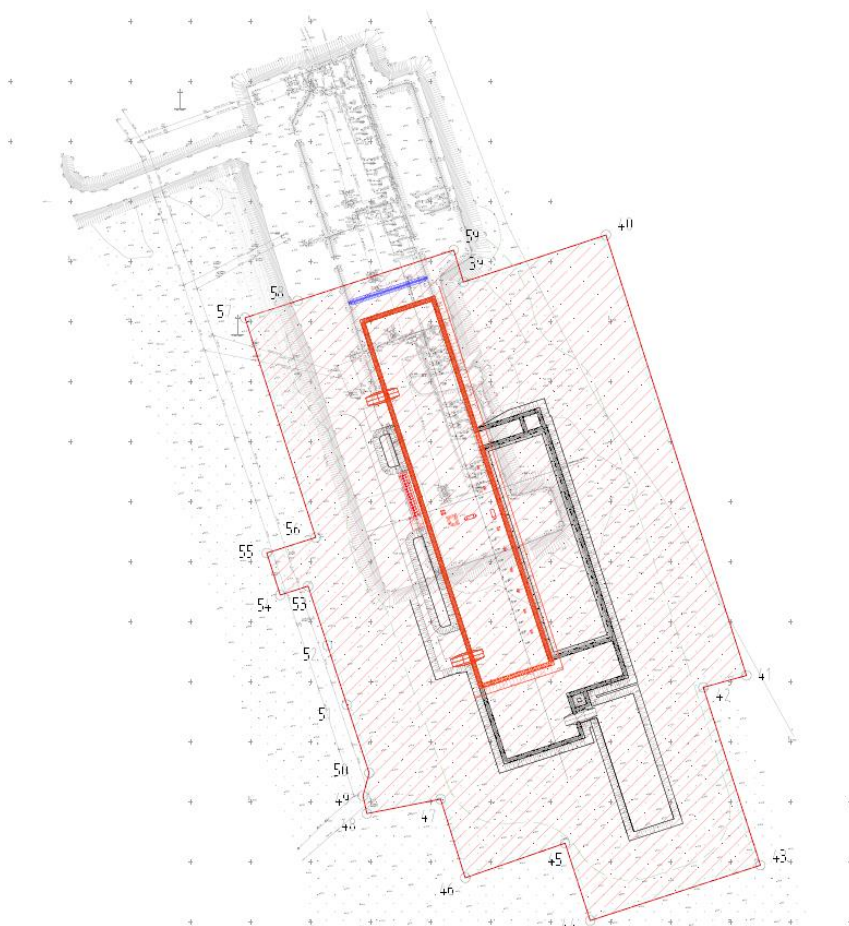
-  Границы элементов планировочной структуры
-  Граница Ханты-Мансийского муниципального района

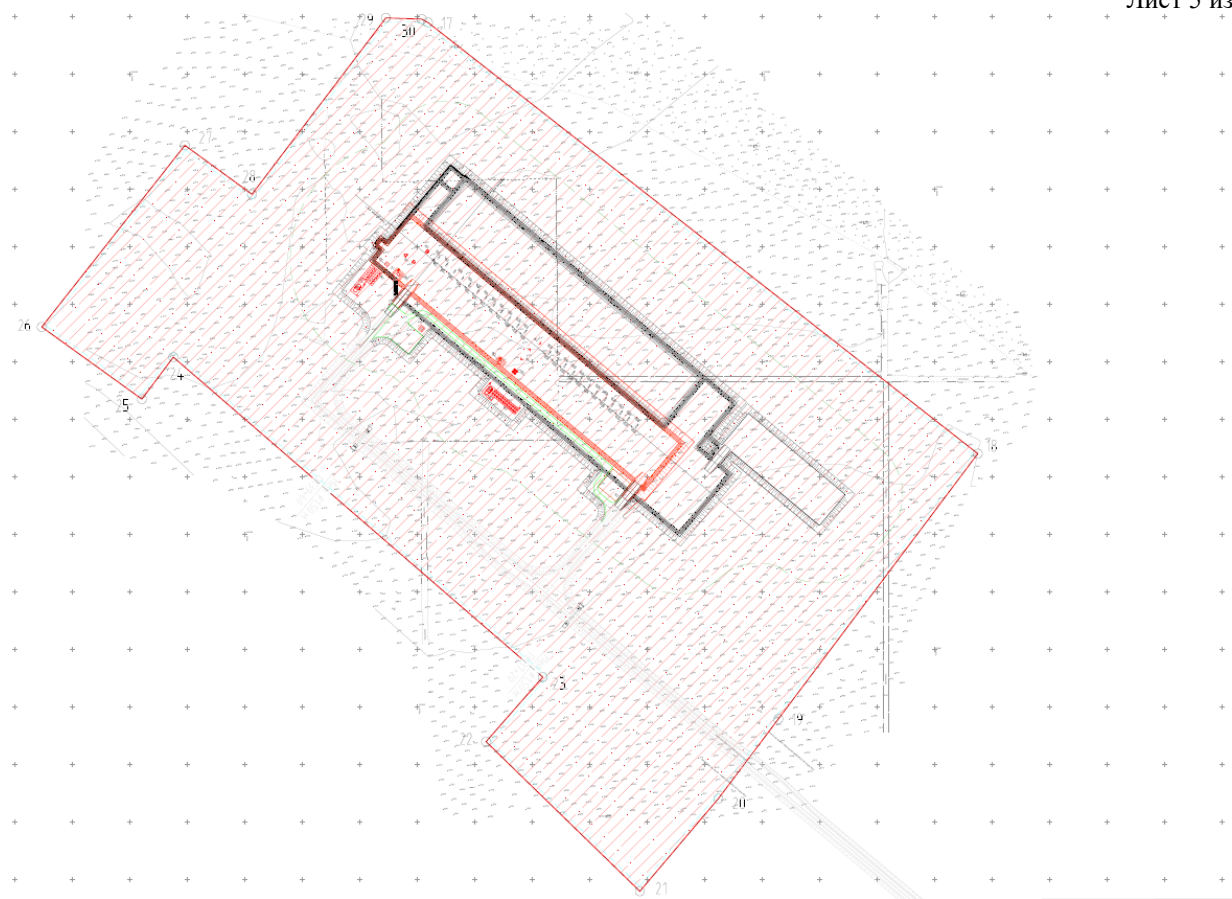
Чертеж границ зон планируемого размещения объектов. М 1:5000

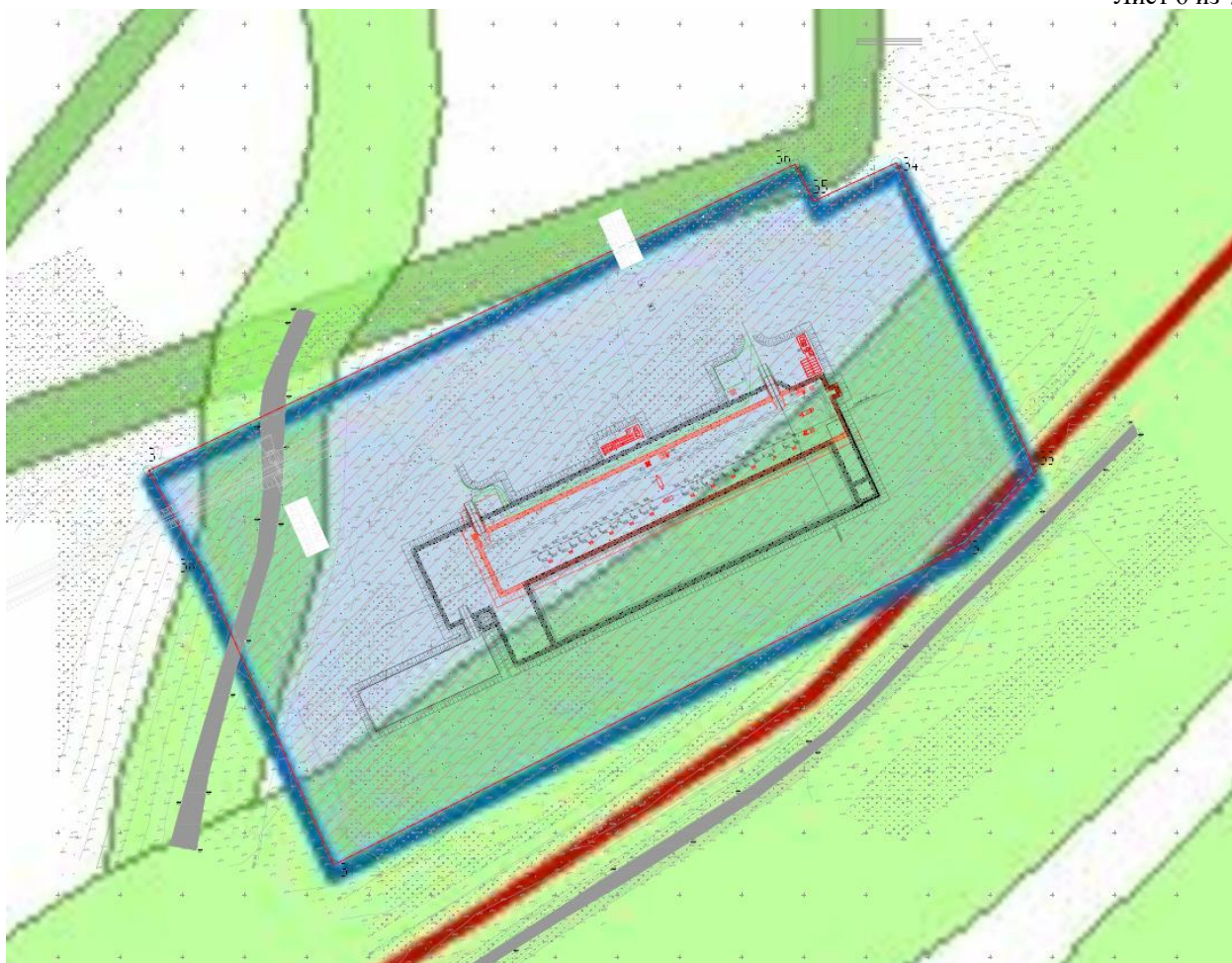












Ведомость координат характерных точек границ зон планируемого размещения линейных объектов

| Куст скважин № 626 | | |
|---------------------|-----------|------------|
| | X | Y |
| 1 | 960130,86 | 2714308,86 |
| 2 | 960236,44 | 2714332,85 |
| 3 | 960241,93 | 2714369,81 |
| 4 | 960259,13 | 2714485,25 |
| 5 | 960275,57 | 2714622,51 |
| 6 | 960267,69 | 2714638,77 |
| 7 | 960237,50 | 2714641,55 |
| 8 | 960023,87 | 2714672,70 |
| 9 | 959675,56 | 2714817,81 |
| 10 | 959622,71 | 2714698,94 |
| 11 | 959668,43 | 2714552,01 |
| 12 | 959673,13 | 2714528,17 |
| 13 | 959706,04 | 2714422,38 |
| 14 | 959774,83 | 2714392,44 |
| 15 | 959798,68 | 2714381,64 |
| 16 | 960108,23 | 2714254,27 |
| Куст скважин № 634 | | |
| | X | Y |
| 17 | 926399,20 | 2693215,36 |
| 18 | 926046,11 | 2693710,14 |
| 19 | 925807,75 | 2693547,09 |
| 20 | 925736,21 | 2693498,08 |
| 21 | 925652,69 | 2693433,43 |
| 22 | 925776,67 | 2693293,89 |
| 23 | 925834,99 | 2693340,66 |
| 24 | 926098,54 | 2693007,00 |
| 25 | 926060,79 | 2692981,35 |
| 26 | 926119,56 | 2692891,47 |
| 27 | 926283,00 | 2693008,77 |
| 28 | 926243,07 | 2693069,02 |
| 29 | 926401,56 | 2693178,54 |
| 30 | 926401,87 | 2693209,77 |
| Куст скважин № 641 | | |
| | X | Y |
| 31 | 926461,63 | 2696179,26 |
| 32 | 926741,30 | 2696676,66 |
| 33 | 926803,26 | 2696730,00 |
| 34 | 927045,80 | 2696606,50 |
| 35 | 927012,09 | 2696541,24 |
| 36 | 927041,05 | 2696525,18 |
| 37 | 926771,75 | 2696016,21 |
| 38 | 926696,47 | 2696062,20 |
| Куст скважин № 63.1 | | |
| | X | Y |
| 39 | 931057,61 | 2703539,47 |
| 40 | 931102,10 | 2703656,41 |
| 41 | 930740,64 | 2703789,91 |
| 42 | 930729,13 | 2703754,43 |
| 43 | 930583,23 | 2703808,67 |
| 44 | 930530,74 | 2703668,97 |
| 45 | 930594,25 | 2703645,13 |
| 46 | 930561,65 | 2703563,25 |
| 47 | 930626,24 | 2703539,77 |
| 48 | 930611,42 | 2703478,87 |
| 49 | 930626,03 | 2703475,00 |
| 50 | 930645,37 | 2703479,26 |

| | | |
|----------------------|-----------|------------|
| 51 | 930701,41 | 2703458,09 |
| 52 | 930750,09 | 2703439,75 |
| 53 | 930798,61 | 2703421,41 |
| 54 | 930790,15 | 2703398,56 |
| 55 | 930824,65 | 2703385,72 |
| 56 | 930839,42 | 2703425,94 |
| 57 | 931019,70 | 2703358,76 |
| 58 | 931035,80 | 2703401,97 |
| 59 | 931083,86 | 2703530,15 |
| Куст скважин № 635 | | |
| | X | Y |
| 60 | 929693,28 | 2706622,20 |
| 61 | 929657,42 | 2706790,70 |
| 62 | 929698,85 | 2706799,89 |
| 63 | 929666,85 | 2706946,39 |
| 64 | 930307,28 | 2707074,73 |
| 65 | 930372,03 | 2706773,91 |
| 66 | 930341,41 | 2706767,16 |
| 67 | 930303,32 | 2706758,80 |
| 68 | 930230,40 | 2706742,72 |
| 69 | 930233,11 | 2706730,67 |
| 70 | 929834,27 | 2706643,08 |
| Куст скважин № 465.1 | | |
| | X | Y |
| 71 | 919298,31 | 2712858,11 |
| 72 | 919124,68 | 2712699,32 |
| 73 | 918873,76 | 2712997,58 |
| 74 | 918862,30 | 2713011,21 |
| 75 | 919564,12 | 2713663,20 |
| 76 | 919572,44 | 2713670,94 |
| 77 | 919655,84 | 2713748,41 |
| 78 | 919695,59 | 2713704,88 |
| 79 | 919936,25 | 2713441,42 |
| 80 | 919427,26 | 2712975,99 |

Положение о размещении линейного объекта

«Кусты скважин №№ 626, 635, 465.1, 63.1, 634, 641. Обустройство объектов эксплуатации Южной части Приобского месторождения. Корректировка»

І. Проект планировки

2.1 Наименование, основные характеристики (категория, протяженность, проектная мощность, пропускная способность, грузонапряженность, интенсивность движения) и назначение планируемых для размещения линейных объектов.

Документацией по планировке территории «Кусты скважин №№ 626, 635, 465.1, 63.1, 634, 641. Обустройство объектов эксплуатации Южной части Приобского месторождения. Корректировка», (далее проектируемый объект) предусматривается:

1. Обустройство куста скважин № 626;
2. Обустройство куста скважин № 635;
3. Обустройство куста скважин № 465.1;
4. Обустройство куста скважин № 63.1;
5. Обустройство куста скважин № 634;
6. Обустройство куста скважин № 641;
7. Установка проектируемых комплектных двухтрансформаторных подстанций наружной установки 2КТПНУ-6/0,4кВ на кустах скважин №№ 626, 635, 465.1, 63.1, 634, 641;
8. Проектирование системы молниезащиты кустов скважин №№ 626, 635, 465.1, 63.1, 634, 641;
9. Проектирование устройств заземления кустов скважин №№ 626, 635, 465.1, 63.1, 634, 641;
10. Проектирование наружного освещения площадки куста скважин №№ 626, 635, 465.1, 63.1, 634, 641;
11. Выбор электротехнического оборудования на кустах скважин №№ 626, 635, 465.1, 63.1, 634, 641;
12. Строительство электротехнической эстакады до потребителей электрической энергии на кустах скважин №№ 626, 635, 465.1, 63.1, 634, 641.

Обустройство кустов скважин №№ 626, 635, 465.1, 63.1, 634, 641.

На месторождении принят механизированный способ добычи с помощью электроцентробежных насосных установок (УЭЦН). Устьевая арматура предназначена для обвязки и герметизации устья нефтяных скважин, оборудованных ЭЦН, проведения технологических операций, регулирования отбора жидкости и проведения глубинных исследований.

Проектируемый объект предназначен для добычи и транспортировки нефтегазоводя-ной эмульсии с кустов скважин №№ 626, 635, 465.1, 63.1, 634, 641, которая

является сырьем для получения товарной нефти на ДНС-3, ДНС-7, ЦППН и УС с УПСВ Южной части Приобского месторождения.

Планировочные решения генерального плана площадки строительства приняты в соответствии с технологической схемой производства, с учетом санитарно-гигиенических, противопожарных требований, нормативных разрывов, размещения инженерных коммуникаций, размещения площадки строительства вне водоохраных зон водоемов с учетом господствующих ветров.

Размеры площадки строительства определялись из условий размещения сооружений необходимых для нормальной эксплуатации объектов.

Инженерные сети запроектированы как единое комплексное хозяйство с учетом общего планировочного решения промышленной площадки и взаимной увязки сетей.

Электротехническая эстакада.

В данном проекте предусматривается прокладка инженерных сетей как подземно, так и надземно. Надземная прокладка инженерных сетей предусмотрена на опорах и по эстакадам с учетом технологических и противопожарных требований.

Электротехнические эстакады до потребителей электрической энергии на кустах скважин №№ 626, 635, 465.1, 63.1, 634, 641 размещены вдоль проездов, что дает возможность удобного обслуживания коммуникаций и улучшает продуваемость площадки, увеличивая ширину коридора.

Внутриплощадочные дороги.

В рамках данного проекта предусмотрено устройство внутриплощадочных проездов на проектируемой площадке куста скважины подъезды к проектируемым площадкам узлов запорной арматуры, подъезды от площадок запорной арматуры примыкают к существующим промысловым автомобильным дорогам месторождения.

В рамках данной документации предусмотрено устройство проездов и подъездов к проектируемым зданиям и сооружениям.

Автодороги классифицируются по месту расположения на предприятии как внутриплощадочные, по назначению – вспомогательные, по срокам использования – постоянные, по объему перевозок – не установлено.

Внутриплощадочные дороги приняты IV-н категории в соответствии с СП 37.13330.2012.

Основные параметры внутриплощадочных дорог IV-н категории:

- габариты автомобиля - 2,25 м;
- ширина проезжей части – 3,50 м;
- ширина обочин – 1,00 м.

Перед въездами на кусты скважин предусмотрены площадки для размещения пожарной техники размером 20,0 x 20,0 м.

Для въезда – выезда автотранспорта на территорию проектируемой площадки куста скважин предусмотрены пандусы – переезды через обвалования с продольным уклоном не более 100 %.

Функциональное назначение объекта капитального строительства.

Проектные решения по обустройству кустов скважин №№ 626, 635, 465.1, 63.1, 634, 641 приняты согласно типовому проекту, утвержденному заказчиком.

Эксплуатация добывающих скважин предусматривается механизированным способом с помощью погружных электроцентробежных насосных установок (УЭЦН). Нагнетательные скважины в начальный период эксплуатации отрабатываются на нефть механизированным способом (ЭЦН).

2.3 Перечень координат характерных точек границ зон планируемого размещения линейного объекта.

Координаты характерных точек границ зоны планируемого размещения совпадают с устанавливаемыми красными линиями проектируемого объекта.

Координаты границ земельных участков, необходимых для размещения проектируемого объекта, в графических материалах определены в местной системе координат Ханты-Мансийского автономного округа-Югры МСК-86.

Перечень координат характерных точек границ зоны планируемого размещения

| Куст скважин № 626 | | |
|---------------------|-----------|------------|
| | X | Y |
| 1 | 960130,86 | 2714308,86 |
| 2 | 960236,44 | 2714332,85 |
| 3 | 960241,93 | 2714369,81 |
| 4 | 960259,13 | 2714485,25 |
| 5 | 960275,57 | 2714622,51 |
| 6 | 960267,69 | 2714638,77 |
| 7 | 960237,50 | 2714641,55 |
| 8 | 960023,87 | 2714672,70 |
| 9 | 959675,56 | 2714817,81 |
| 10 | 959622,71 | 2714698,94 |
| 11 | 959668,43 | 2714552,01 |
| 12 | 959673,13 | 2714528,17 |
| 13 | 959706,04 | 2714422,38 |
| 14 | 959774,83 | 2714392,44 |
| 15 | 959798,68 | 2714381,64 |
| 16 | 960108,23 | 2714254,27 |
| Куст скважин № 634 | | |
| | X | Y |
| 17 | 926399,20 | 2693215,36 |
| 18 | 926046,11 | 2693710,14 |
| 19 | 925807,75 | 2693547,09 |
| 20 | 925736,21 | 2693498,08 |
| 21 | 925652,69 | 2693433,43 |
| 22 | 925776,67 | 2693293,89 |
| 23 | 925834,99 | 2693340,66 |
| 24 | 926098,54 | 2693007,00 |
| 25 | 926060,79 | 2692981,35 |
| 26 | 926119,56 | 2692891,47 |
| 27 | 926283,00 | 2693008,77 |
| 28 | 926243,07 | 2693069,02 |
| 29 | 926401,56 | 2693178,54 |
| 30 | 926401,87 | 2693209,77 |
| Куст скважин № 641 | | |
| | X | Y |
| 31 | 926461,63 | 2696179,26 |
| 32 | 926741,30 | 2696676,66 |
| 33 | 926803,26 | 2696730,00 |
| 34 | 927045,80 | 2696606,50 |
| 35 | 927012,09 | 2696541,24 |
| 36 | 927041,05 | 2696525,18 |
| 37 | 926771,75 | 2696016,21 |
| 38 | 926696,47 | 2696062,20 |
| Куст скважин № 63.1 | | |
| | X | Y |
| 39 | 931057,61 | 2703539,47 |
| 40 | 931102,10 | 2703656,41 |
| 41 | 930740,64 | 2703789,91 |
| 42 | 930729,13 | 2703754,43 |

| | | |
|----------------------|-----------|------------|
| 43 | 930583,23 | 2703808,67 |
| 44 | 930530,74 | 2703668,97 |
| 45 | 930594,25 | 2703645,13 |
| 46 | 930561,65 | 2703563,25 |
| 47 | 930626,24 | 2703539,77 |
| 48 | 930611,42 | 2703478,87 |
| 49 | 930626,03 | 2703475,00 |
| 50 | 930645,37 | 2703479,26 |
| 51 | 930701,41 | 2703458,09 |
| 52 | 930750,09 | 2703439,75 |
| 53 | 930798,61 | 2703421,41 |
| 54 | 930790,15 | 2703398,56 |
| 55 | 930824,65 | 2703385,72 |
| 56 | 930839,42 | 2703425,94 |
| 57 | 931019,70 | 2703358,76 |
| 58 | 931035,80 | 2703401,97 |
| 59 | 931083,86 | 2703530,15 |
| Куст скважин № 635 | | |
| | X | Y |
| 60 | 929693,28 | 2706622,20 |
| 61 | 929657,42 | 2706790,70 |
| 62 | 929698,85 | 2706799,89 |
| 63 | 929666,85 | 2706946,39 |
| 64 | 930307,28 | 2707074,73 |
| 65 | 930372,03 | 2706773,91 |
| 66 | 930341,41 | 2706767,16 |
| 67 | 930303,32 | 2706758,80 |
| 68 | 930230,40 | 2706742,72 |
| 69 | 930233,11 | 2706730,67 |
| 70 | 929834,27 | 2706643,08 |
| Куст скважин № 465.1 | | |
| | X | Y |
| 71 | 919298,31 | 2712858,11 |
| 72 | 919124,68 | 2712699,32 |
| 73 | 918873,76 | 2712997,58 |
| 74 | 918862,30 | 2713011,21 |
| 75 | 919564,12 | 2713663,20 |
| 76 | 919572,44 | 2713670,94 |
| 77 | 919655,84 | 2713748,41 |
| 78 | 919695,59 | 2713704,88 |
| 79 | 919936,25 | 2713441,42 |
| 80 | 919427,26 | 2712975,99 |

2.4 Перечень координат характерных точек границ зон планируемого размещения линейных объектов, подлежащих реконструкции в связи с изменением их местоположения.

Проектом планировки территории не предусматривается реконструкция проектируемых объектов.

2.5 Предельные параметры разрешенного строительства, реконструкции объектов капитального строительства, входящих в состав линейного объекта в границах зон его планируемого размещения.

Предельные (минимальные и (или) максимальные) размеры земельных участков и предельные параметры разрешенного строительства, реконструкции объектов капитального строительства не подлежат установлению.

Учитывая основные технические характеристики проектируемого объекта, проектом планировки территории определены границы зоны его планируемого размещения.

Общая зона планируемого размещения проектируемого объекта составляет 154,1796 га.

Границы зоны планируемого размещения объекта установлена в соответствии с требованиями действующих норм отвода и учтена при разработке рабочего проекта.

Объекты капитального строительства, входящих в состав линейных объектов:

Площадки кустов скважин №№ 626, 635, 465.1, 63.1, 634, 641. Требования к архитектурным решениям не установлены.

2.6 Информация о необходимости осуществления мероприятий по защите сохраняемых объектов капитального строительства, существующих и строящихся на момент подготовки проекта планировки территории, а также объектов капитального строительства, планируемых к строительству в соответствии с ранее утвержденной документацией по планировке территории, от возможного негативного воздействия в связи с размещением линейных объектов.

Безопасность в районах прохождения промысловых трубопроводов обеспечивается расположением их на соответствующих расстояниях от объектов инфраструктуры, что обеспечивает сохранность действующих трубопроводов при строительстве новых, безопасность при проведении работ и надежность трубопроводов в процессе эксплуатации.

Вариантность выбора места размещения линейных объектов не рассматривалась т.к. проектируемый объект технологически привязан к объектам сложившейся инфраструктуры Приобского нефтяного месторождения, проходение вдоль существующих коридоров коммуникаций). Иное размещение приведет к увеличению занимаемой площади, наибольшему прохождению по ОЗУ (водоохранная зона), покрытых лесом землям.

В настоящее время на территории исследуемого месторождения проложены автомобильные дороги, трубопроводы, ЛЭП, площадки кустов скважин и другие объекты, связанные с добычей, подготовкой и транспортировкой нефти и газа.

В соответствии со ст. 33 Земельного кодекса РФ размеры земельных участков установлены в соответствии с утвержденными в установленном порядке нормами отвода земель для конкретных видов деятельности или в соответствии с правилами землепользования и застройки, землеустроительной, градостроительной и проектной документацией.

2.7. Информация о необходимости осуществления мероприятий по сохранению объектов культурного наследия и территории традиционного природопользования коренных малочисленных народов Севера, Сибири и Дальнего Востока от возможного негативного воздействия в связи с размещением линейного объекта.

Согласно Заклчению Службы государственной охраны объектов культурного наследия ХМАО-Югры от 17.07.2024 г. № 24-3454 на территории испрашиваемого земельного участка объектов культурного наследия, включенных в единый государственный реестр объектов культурного наследия (памятников истории и культуры) народов РФ, выявленных объектов культурного наследия либо объектов, обладающих признаками объекта культурного наследия, не имеется.

Традиционное природопользование – исторически сложившиеся и обеспечивающие не истощающее природопользование способы использования объектов животного и растительного мира, других природных ресурсов коренными малочисленными народами Севера.

В соответствии с письмом Департамента недропользования и природных ресурсов Ханты-Мансийского автономного округа-Югры от 12.03.2024. № 18637-КМНС проектируемый объект не находится в границах территорий традиционного природопользования коренных малочисленных народов Севера регионального значения в Ханты - Мансийском автономном округе – Югре.

2.8 Информация о необходимости осуществления мероприятий по охране окружающей среды.

Мероприятия по охране окружающей среды на территории месторождения проводятся ООО «Газпромнефть-Хантос», где ведется постоянный контроль за работой нефтепромысловых объектов, проводятся плановые ремонтные работы трубопроводов, ревизия бездействующих участков нефтепроводов, контроль водных объектов, почвенного покрова, контроль за соблюдением нормативов ПДВ на источники выбросов и контрольных точках.

С целью обеспечения требований охраны окружающей среды и обеспечения экологической безопасности рекомендуется выполнение следующих мероприятий.

Мероприятия по предотвращению гибели объектов животного и растительного мира

В соответствии с Постановлением Правительства РФ от 13 августа 1996 г. № 997 и «Требованиями по предотвращению гибели объектов животного мира при осуществлении производственных процессов, а также при эксплуатации транспортных магистралей, трубопроводов, линий связи и электропередачи» для предотвращения гибели объектов животного и растительного мира и снижения нагрузки на окружающий ландшафт предусмотрены следующие мероприятия:

не допускать движение транспорта, особенно гусеничного, по неорганизованным трассам;

стоянки транспорта и его мытье осуществлять только в специально отведенных и оборудованных местах;

отходы собирать в специально отведенных местах и по мере накопления вывозить на полигон для утилизации в соответствии с ПНООЛР;

размещение проектируемых объектов с учетом линий поверхностного стока, что предотвращает подтопление и изменение видового состава растительности.

В целях предотвращения гибели объектов животного и растительного мира запрещается:

выжигание растительности, хранение и применение химических реагентов, горюче-смазочных материалов и других, опасных для объектов животного мира и среды их обитания материалов, сырья и отходов производства без осуществления мер, гарантирующих предотвращение заболеваний и гибели объектов животного и растительного мира, ухудшения среды их обитания;

установление сплошных, не имеющих специальных проходов заграждений и сооружений на путях массовой миграции животных;

расчистка просек под линиями связи и электропередачи вдоль трубопроводов от подроста древесно-кустарниковой растительности в период размножения животных.

Производственные объекты, способные вызвать гибель объектов животного мира, должны иметь санитарно-защитные зоны и очистные сооружения, исключаящие загрязнение окружающей среды.

Запрещается сброс любых сточных вод и отходов в местах нереста, зимовки и массовых скоплений водных и околородных животных.

Промышленные и водохозяйственные процессы должны осуществляться только на производственных площадках, имеющих специальные ограждения, предотвращающие появление на территории этих площадок диких животных.

Для предотвращения гибели объектов животного и растительного мира от воздействия вредных веществ и сырья, находящихся на территории производственной площадки, необходимо:

- хранить материалы и сырье только в огороженных местах на бетонированных обвалованных площадках;

- максимально использовать безотходные технологии и замкнутые системы водопотребления;

- обеспечивать полную герметизацию систем сбора, хранения и транспортировки добываемого жидкого и газообразного сырья;

- снабжать емкости и резервуары системой защиты в целях предотвращения попадания в них животных.

Для снижения факторов беспокойства (шума, вибрации, ударных волн и других) объектов животного мира необходимо руководствоваться соответствующими инструкциями и рекомендациями по измерению, оценке и снижению их уровня.

При строительстве трубопроводов в легко уязвимых местах среды обитания животных, где невозможно заглубить трубы в землю, необходимо предусмотреть сооружение переходов для мигрирующих животных, приподняв отдельные участки трубопроводов.

В случае пересечения реки трубопровод заглубляется и фиксируется (для предотвращения всплывания). При пересечении трубопроводом верховий рек и ручьев устраивается эстакада.

Трубопроводы не должны пересекать нерестилища и зимовальные ямы.

В месте пересечения водного объекта, участка концентрации наземных животных или на путях миграции, трубопровод должен оснащаться техническими устройствами, обеспечивающими отключение поврежденного в результате аварии участка трубопровода.

Мероприятия по защите водной среды от загрязнения

Общие правила охраны вод от загрязнения при бурении и добыче нефти и газа отражены в ГОСТ 17.1.3. 12-86 «Охрана природы. Гидросфера. Общие правила охраны вод от загрязнения при бурении и добыче нефти и газа на суше».

Общими мероприятиями по предотвращению загрязнения водоемов и подземных вод на объектах работ являются:

- запрещение сооружения аккумулирующих емкостей (котлованов, резервуаров) в зонах питания подземных вод, на низких речных террасах, трещиноватых участках, особенно если подземные воды в этих отложениях используются для питьевого водоснабжения;

- гидроизоляция и обвалование котлованов, площадок размещения технологического оборудования;

- сбор в закрытые емкости конденсата и продуктов отложения при испытании скважин, отремонтированных участков трубопроводов, а также испытании и эксплуатации аппаратов очистки и осушки газа;

- обустройство месторождений по герметизированной схеме с применением автоматического отключения скважин в случае аварийных порывов выкидных линий и других аварийных ситуациях;

- исключение потерь нефти и газа при их добыче, сборе, хранении и транспортировке;

- оснащение бригад по ликвидации аварийных сбросов техникой и биопрепаратами для обработки загрязненной поверхности;

- сооружение деревянных ящиков для сбора твердых отходов и мусора и утепленного туалета с устройством выгреба у хозяйственного комплекса, обеззараживание хозяйственных отходов в выгребных ямах и деревянных ящиках не реже двух раз в месяц;

- соблюдение водоохраных зон и устройство зон санитарной охраны водозаборов.

Сокращение объемов потребления воды из поверхностных и подземных источников и уменьшение объемов образующихся сточных вод за счет:

- соблюдения технологических регламентов при производстве работ;

замены водоемких технологических процессов безводными или маловодными;
внедрения оборотных и замкнутых систем водоснабжения;
использования систем воздушного охлаждения;
установки водомерных счетчиков для учета количества потребляемой воды.

В настоящем проекте контроль за состоянием вод предусмотрен при отсутствии аварий в процессе реконструкции промышленных трубопроводов. При возникновении аварийных ситуаций в системе добычи и нефтесбора об этом информируются местные органы власти и МЧС. Составляется специальная программа работ по контролю за водами в соответствии с возникшей ситуацией.

Мероприятия по защите атмосферного воздуха

В целях снижения отрицательного воздействия на атмосферный воздух при проведении проектируемых работ предусмотрены следующие мероприятия:

- производство работ, движение машин и механизмов, складирование и хранение материалов необходимо осуществлять в специально отведенных местах;
- вести контроль содержания токсичных веществ в отработанных газах автотранспортных средств, строительной и спецтехники;
- оборудование мест временного хранения отходов осуществлять в соответствии с требованиями СанПиН 2.1.7.1322-03.

Мероприятия по охране почвенного покрова

Предусматривается проведение мероприятий по снижению воздействия на почвенный покров с соблюдением правил экологической охраны почв.

Охрану плодородного слоя при строительстве нефтепромысловых объектов осуществлять в соответствии с требованиями ГОСТ 17.4.3.02-85 и 17.5.3.06-85.

Включать назначенные пункты наблюдения в перечень объектов для мониторинга почв по планам графикам производственного контроля ООО «Газпромнефть-Хантос»

Не допускать сброс загрязняющих веществ за территорию нефтепромысловых объектов.

По мере выхода нефтепромысловых объектов из эксплуатации производить рекультивацию земель.

При выполнении указанных мероприятий негативного воздействия нефтедобычи на почвенный покров в ходе обустройства месторождения не ожидается.

2.9 Мероприятия по защите территорий от чрезвычайных ситуаций природного и техногенного характера, в том числе по обеспечению пожарной безопасности и гражданской обороне

Мероприятия по предупреждению чрезвычайных ситуаций природного и техногенного характера

Проектные решения, принятые в проектной документации обеспечивают достаточно высокую надежность и возможность безаварийной эксплуатации объектов при условии:

- соблюдения проектных решений при строительстве;
- качественного выполнения строительно-монтажных работ;
- осуществления постоянного контроля за состоянием оборудования, трубопроводов, арматуры, окружающей среды, своевременного проведения профилактических работ, диагностики, ревизии, капитальных ремонтов и замены трубопроводов при эксплуатации;
- соблюдения правил и требований промышленной и пожарной безопасности.

Также проектом предусмотрены мероприятия по контролю радиационной, химической обстановки; обнаружению взрывоопасных концентраций; обнаружению предметов, снаряженных химически опасными, взрывоопасными и радиоактивными веществами; мониторингу стационарными автоматизированными системами состояния систем инженерно-технического обеспечения, строительных конструкций зданий (сооружений) проектируемого объекта, мониторингу технологических процессов, соответствующих функциональному назначению зданий и сооружений, опасных

природных процессов и явлений, мероприятия по защите проектируемого объекта и персонала от чрезвычайных ситуаций техногенного характера, вызванных авариями на рядом расположенных объектах производственного назначения и линейных объектах, мероприятия по инженерной защите проектируемого объекта от чрезвычайных ситуаций природного характера, вызванных опасными природными процессами и явлениями.

Мероприятия по обеспечению пожарной безопасности

Согласно требованиям Федерального закона № 123-ФЗ (статья 5) и ГОСТ 12.1.004-91 система обеспечения пожарной безопасности объектов включает в себя:

- систему предотвращения пожара;
- систему противопожарной защиты;
- комплекс организационно-технических мероприятий по обеспечению пожарной безопасности.

Система предотвращения пожара

Целью создания систем предотвращения пожаров является исключение условий возникновения пожаров.

Исключение условий возникновения пожаров достигается исключением условий образования горючей среды и исключением условий образования в горючей среде источников зажигания.

Исключение условий образования горючей среды обеспечивается данным проектом следующими способами:

по пожарной опасности строительные конструкции, принятые в проекте, относятся к классу К0, строительные материалы относятся к негорючим материалам – НГ;

несущие каркасы блочно-модульных зданий и рамы оснований выполнены из металлопроката, стены и покрытия – из трехслойных сэндвич-панелей с негорючим утеплителем из минераловатных плит;

все применяемое оборудование имеет сертификаты соответствия требованиям промышленной безопасности и разрешения на применение на опасном производственном объекте;

установка технологического оборудования (содержащего взрывоопасные вещества) производится на открытых проветриваемых площадках или в отдельных блоках с учетом противопожарных разрывов, что снижает опасность при аварии, взрыве или пожаре;

трубопроводы проложены с соблюдением уклонов согласно Руководства по безопасности «Рекомендации по устройству и безопасной эксплуатации технологических трубопроводов». Трасса трубопровода расположена вдали от объектов инфраструктуры, опасных участков по трассам нет;

для предотвращения выделения взрывоопасных газов и паров в атмосферу и производственные помещения проектной документацией предусмотрена герметизация технологического процесса добычи, сбора, транспорта нефти и газа;

установка технологического оборудования (содержащего взрывоопасные вещества) производится на открытых проветриваемых площадках или в отдельных блоках с учетом противопожарных разрывов, что снижает опасность при аварии, взрыве или пожаре;

контроль, автоматизация и управление технологическими процессами.

Исключение условий образования в горючей среде (или внесения в нее) источников зажигания обеспечивается данным проектом следующими способами:

при проведении ремонтных работ на технологических установках, арматурных узлах технологических трубопроводов предусматривается применение искробезопасного инструмента.

Система противопожарной защиты

Целью создания систем противопожарной защиты является защита людей и имущества от воздействия опасных факторов пожара и (или) ограничение его последствий.

Защита людей и имущества от воздействия опасных факторов пожара и (или) ограничение его последствий обеспечиваются снижением динамики нарастания опасных факторов пожара, эвакуацией людей и имущества в безопасную зону и (или) тушением пожара.

Система противопожарной защиты согласно главе 14 ФЗ №123 включает в себя следующие мероприятия:

эвакуационные пути обеспечивают безопасную эвакуацию людей без учета применяемых средств пожаротушения и противодымной защиты;

защита людей на путях эвакуации обеспечивается комплексом объемно - планировочных и конструктивных мероприятий;

сооружение металлических площадок с ограждающими перилами для обеспечения безопасного обслуживания оборудования;

оснащение технологического оборудования предохранительными устройствами;

проектной документацией предусмотрено устройство пожарной сигнализации, оповещения и управления эвакуацией людей при пожаре;

тушение пожара на объекте предусмотрено силами подразделений пожарной охраны;

применение первичных средств пожаротушения.

Первичные средства пожаротушения предназначены для использования обслуживающим персоналом проектируемых объектов, а также личным составом подразделений пожарной охраны.

Для размещения и хранения первичных средств пожаротушения (огнетушителей), немеханизированного инструмента и пожарного инвентаря на площадках кустов скважин предусмотрены пожарные щиты ЩП-В. ЩП-Е в соответствии с приложениями 5 и 6 Постановления Правительства РФ от 25 апреля 2013г. №390.

Комплекс организационно-технических мероприятий по обеспечению пожарной безопасности

К организационно-техническим мероприятиям по обеспечению пожарной безопасности проектируемых объектов относятся:

ознакомление всех работающих с основными требованиями пожарной безопасности и мерами личной предосторожности, которые необходимо соблюдать при возникновении пожара, а также с планом эвакуации людей;

обозначение категорий по взрывопожарной и пожарной опасности на всех открытых технологических установках, сооружениях и зданиях, а также классов взрывоопасных и пожароопасных зон в соответствии с проектной документацией;

установка перед въездом на территорию объекта схемы организации движения автотранспортной техники с указанием основных сооружений, противопожарных проездов. Помимо схемы, на территории объектов установлены знаки пожарной безопасности в соответствии с требованиями ГОСТ 12.4.026-2015.

дороги, проезды и подъезды к зданиям, наружным установкам, водоисточникам, используемым для целей пожаротушения, должны быть всегда свободными для проезда пожарной техники, содержаться в исправном состоянии, а зимой быть очищенными от снега и льда;

поддержание на территории установленного противопожарного режима (запрет курения на территории, оборудовать рабочие места инструкциями, плакатами и знаками пожарной безопасности, обеспечивать четкий порядок проведения ремонтных и огневых работ);

не допускается загромождения подъездов, подходов и проходов к проектируемым объектам;

все работники организаций допускаются к работе только после прохождения первичного инструктажа, с дальнейшим прохождением периодических инструктажей, в т.ч. по вопросам соблюдения требований пожарной безопасности, а при изменении специфики работы проходить дополнительное обучение по пожарной безопасности, в т.ч. по предупреждению и тушению возможных пожаров. Члены бригады, не прошедшие инструктаж, к работе не допускаются;

обслуживающий персонал обучается правилам работы со специальными устройствами и приспособлениями для пожаротушения и ликвидации возможных аварий и первичными средствами пожаротушения, периодически необходимо производить учения по ликвидации возможных аварий и загораний;

принимать меры к устранению обнаруженных нарушений правил пожарной безопасности;

в организации определяют порядок и сроки прохождения противопожарного инструктажа и занятий по пожарно-техническому минимуму, а также назначены ответственные за их проведение;

проверка исправности специальных устройств и приспособлений для пожаротушения и ликвидации возможных аварий;

ремонтно-восстановительное подразделение оснащается транспортными средствами, оборудованными искрогасителями, инструментом искробезопасного исполнения, необходимыми средствами пожаротушения, аптечкой, запасом чистой (питьевой) воды, герметичными контейнерами из негорючих материалов для транспортировки промасленной ветоши и замазученного песка к местам утилизации. Если во время ремонта будет обнаружено присутствие горючего продукта, работы, связанные с применением открытого огня, должны быть немедленно прекращены, люди удалены на безопасное расстояние. Ремонт возобновлять только после проверки, если она выявит отсутствие опасной концентрации продукта;

вокруг взрывопожароопасных объектов, расположенных на территории проектируемых объектов, необходимо своевременно очищать от горючих отходов, мусора, тары, опавших листьев, травы. Не допускается складирование (хранение) горючих материалов в указанной зоне;

запрещается на территории объекта разведение костров, выжигание травы, нефти;

не допускать замазученность производственной территории и оборудования;

промасленный, либо пропитанный нефтью обтирочный материал необходимо собирать в специальные металлические контейнеры, исключающие искрообразование, с плотно закрывающимися крышками и удаляться в специально отведенное место, с последующей утилизацией;

проливы ЛВЖ засыпаются песком, замазученный песок собирается в герметичный контейнер;

противопожарные расстояния между зданиями и сооружениями не разрешается использовать под складирование материалов, для стоянки транспорта и строительства зданий и сооружений.

Порядок совместных действий персонала предприятия и подразделения пожарной охраны

При обнаружении пожара работники, обслуживающие проектируемые объекты, обязаны:

немедленно вызвать пожарную часть;

организовать встречу пожарного подразделения и оказать ему содействие;

сообщить дежурному диспетчеру;

вызвать к месту пожара старшего по объекту;

принять меры по ликвидации пожара первичными средствами.

Старший по объекту, прибывший к месту пожара, убедившись, что пожарная часть вызвана, обязан:

- продублировать сообщение в пожарную часть, диспетчеру цеха;
- сообщить о пожаре руководству предприятия;
- организовать встречу пожарного подразделения и оказывать ему содействие;
- удалить из опасной зоны сотрудников, не занятых ликвидацией пожара;
- отключить электроэнергию, перекрыть инженерные коммуникации, остановить работу агрегатов и инженерных систем;
- прекратить в пожароопасной зоне все работы, не связанные с тушением пожара;
- в случае создания опасной ситуации, организовать спасение и эвакуацию работающих;

руководить тушением пожара с использованием первичных средств;

Общее руководство по тушению пожара до прибытия пожарного подразделения осуществляет старший по объекту, который обязан:

- обеспечить защиту людей, принимающих участие в тушении пожара, от поражения электрическим током, отравления, ожогов;
- контролировать и соблюдать технику безопасности при тушении пожара;
- организовать оказание неотложной медицинской помощи пострадавшим, вызвать скорую помощь при наличии пострадавших.

При прибытии пожарного подразделения старший по объекту, руководивший тушением пожара, обязан:

- сообщить старшему пожарного подразделения необходимые сведения об особенностях горящего объекта и о ходе тушения пожара;
- обеспечить безопасность работы пожарного подразделения от поражения электрическим током и других факторов.

Старший прибывшего пожарного подразделения организует штаб тушения пожара. В состав штаба включаются ответственные представители предприятия.

Перечень мероприятий по гражданской обороне

Согласно исходным данным и требованиям, подлежащим учёту при разработке мероприятий по гражданской обороне, мероприятий по предупреждению чрезвычайных ситуаций природного и техногенного характера в составе проектной документации от Департамента гражданской защиты населения Ханты-Мансийского автономного округа – Югры проектируемый объект «Кусты скважин №№ 626, 635, 465.1, 63.1, 634, 641. Обустройство объектов эксплуатации Южной части Приобского месторождения. Корректировка» – категорию по гражданской обороне не имеет, ближайшие объекты и города, отнесенные к категориям по ГО, отсутствуют.