



РОССИЙСКАЯ ФЕДЕРАЦИЯ
ХАНТЫ-МАНСИЙСКИЙ АВТОНОМНЫЙ ОКРУГ-ЮГРА
ТЮМЕНСКАЯ ОБЛАСТЬ
АДМИНИСТРАЦИЯ ХАНТЫ-МАНСИЙСКОГО РАЙОНА
ДЕПАРТАМЕНТ СТРОИТЕЛЬСТВА, АРХИТЕКТУРЫ И ЖКХ

П Р И К А З

от 23.11.2022
г. Ханты-Мансийск

№ 216-н

Об утверждении документации по
планировке территории для
размещения объекта: «Каменный ЛУ.
Куст скважин № 358»

В соответствии со статьей 45 Градостроительного кодекса Российской Федерации, Федеральным законом от 06.10.2003 №131-ФЗ «Об общих принципах организации местного самоуправления в Российской Федерации», руководствуясь Уставом Ханты - Мансийского района, пунктом 16 Положения о департаменте строительства, архитектуры и ЖКХ (в редакции Решения Думы Ханты-Мансийского района от 31.01.2018 №241), учитывая обращение ЗАО «Ижевский нефтяной научный центр» от 07.11.2022 № ИСХ-ОГ-09535-22 (№01-Вх-9323 от 22.11.2022) приказываю:

1. Утвердить проект планировки и проект межевания территории для размещения объекта «Каменный ЛУ. Куст скважин № 358» согласно Приложению 1 к настоящему приказу.
2. Департаменту строительства, архитектуры и ЖКХ разместить проект в государственной информационной системе обеспечения градостроительной деятельности Югры.
3. Опубликовать настоящий приказ в газете «Наш район» и разместить на официальном сайте администрации Ханты-Мансийского района.
4. Контроль за выполнением приказа оставляю за собой.

Заместитель главы
Ханты-Мансийского района,
директор департамента
строительства, архитектуры и ЖКХ



Р.Ш. Речапов

ДОКУМЕНТАЦИЯ
по планировке территории (проект планировки территории и проект межевания территории) линейного объекта «Каменный ЛУ. Куст скважин № 358»

I. Проект планировки территории линейного объекта

1. Наименование, основные характеристики (категория, протяженность, проектная мощность, пропускная способность, грузонапряженность, интенсивность движения) и назначение планируемых для размещения линейных объектов

Документация по планировке территории (далее - Документация) для объекта «Каменный ЛУ. Куст скважин № 358» подготовлена на основании:

При подготовке документации были использованы:

- материалы инженерных изысканий (инженерно-геодезические, инженерно-геологические, инженерно-гидрометеорологические, инженерно-экологические);
- письма о наличии или отсутствии на территории проектирования зон с особыми условиями использования территории;
- технические условия;
- документы территориального планирования, соответствующих муниципальных образований.

Развитие территории, предназначенной для размещения линейных объектов, Развитие территории, предназначенной для размещения линейных объектов, планируется в 34 этапа.

Планируемые заданием линейные объекты и объекты капитального строительства, входящие в состав линейных объектов, по этапам строительства представлены в таблице 1.

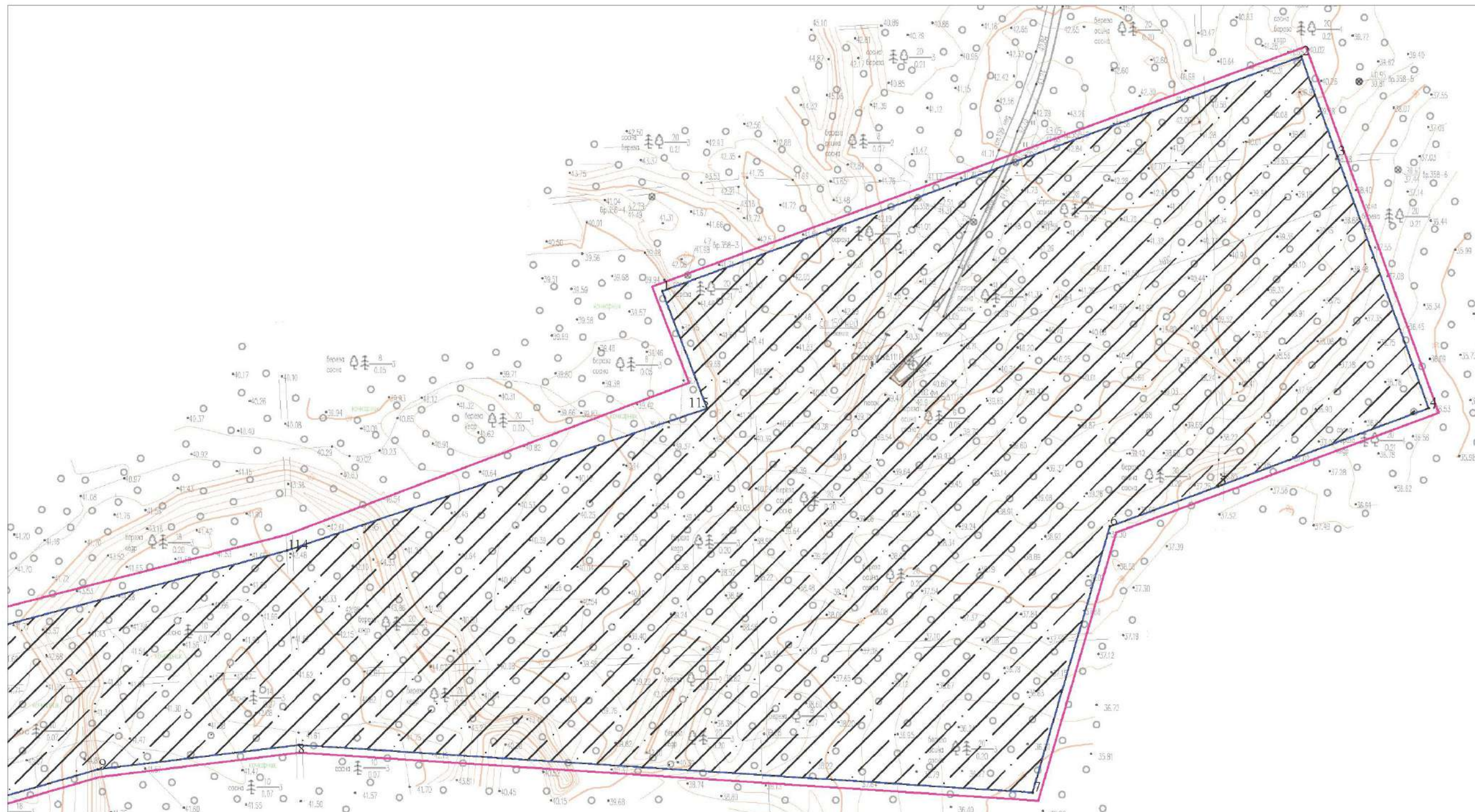
Таблица 1 - Планируемые к постройке линейные объекты и объекты капитального строительства, входящие в состав линейных объектов

Наименование	Планируемые сооружения	Примечание
Объекты первого этапа		
Автомобильная дорога	Автомобильная дорога «Поворот на куст №358 - куст №358»	L~ 2603 м
Объекты второго этапа		
Куст скважин	Инженерная подготовка кустового основания на 9 скважин	-
Объекты третьего этапа		
ВЛ	ВЛ - 6 кВ «Отпайка на куст №358– куст №358: ВЛ - 6 кВ по ф.4-08 и КЛ-6кВ ВЛ - 6 кВ по ф.4-16 и КЛ-6кВ	L~ 3407 м; L~ 3365 м;
Объекты четвертого этапа		
Трубопроводы	Нефтегазосборный трубопровод «Куст №358 - т.вр. к. №354, 355 »	L~ 4374 м; ø 159х6
Объекты пятого этапа		
Трубопроводы	Высоконапорный водовод «т.вр. куст №354, 355 – к. №358»	L~ 5568 м; ø 114х9
Объекты шестого этапа		
Трубопроводы	Высоконапорный водовод «т.вр.КНС-1К – т.вр.к.13»	L~ 6650 м; ø 273х18








Наименование	Планируемые сооружения	Примечание
Объекты седьмого-тридцать четвертого этапов		
Куст скважин	Обустройство. 1-й – 24-й скважины (с инженерными коммуникациями)	-


Цель подготовки документации по планировке территории – установление границ зон планируемого размещения объектов капитального строительства, определение характеристик и очередности планируемого развития территории.

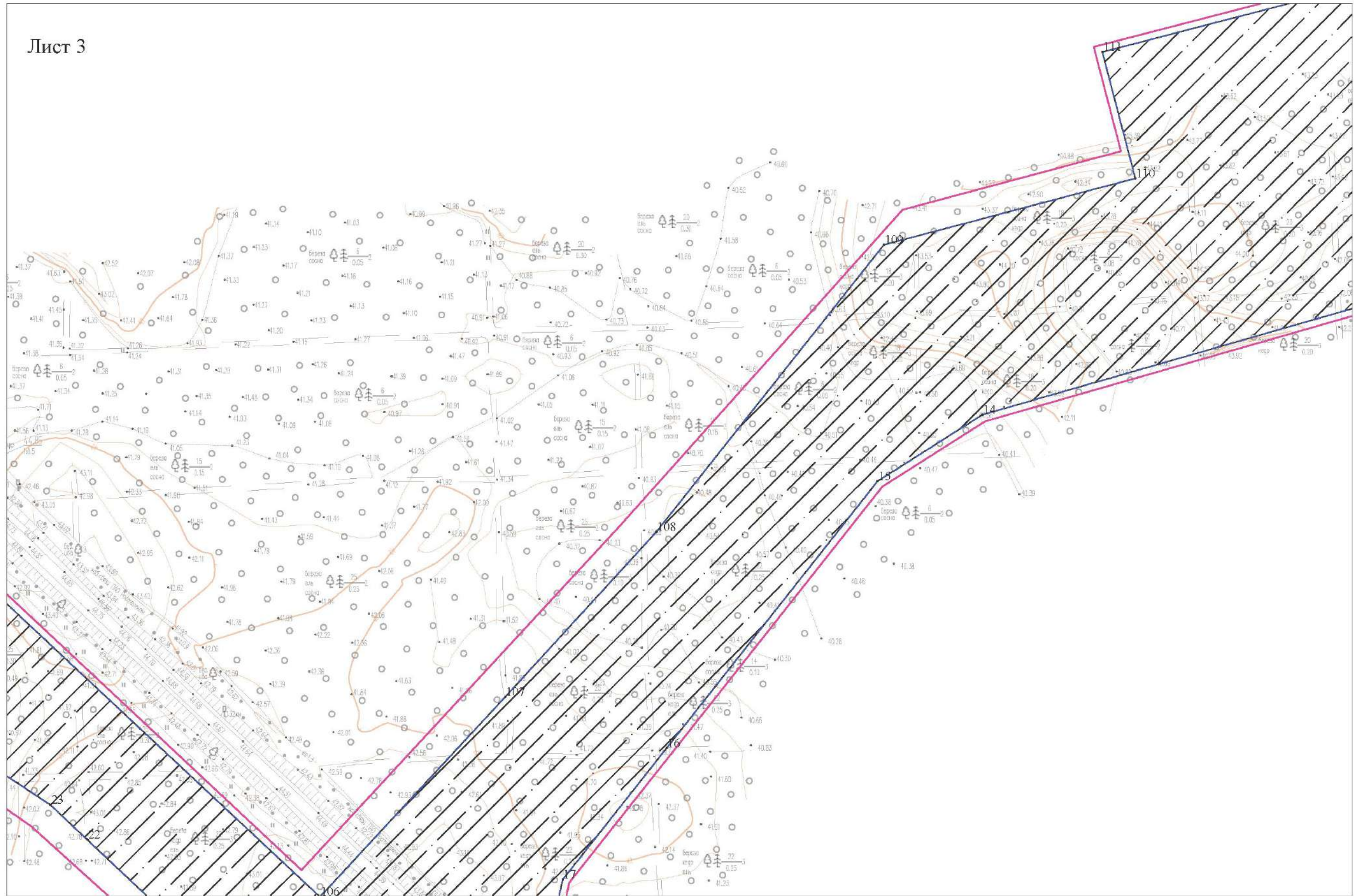
Чертеж красных линий **Чертеж границ зон планируемого размещения линейных объектов**
Масштаб 1:2500

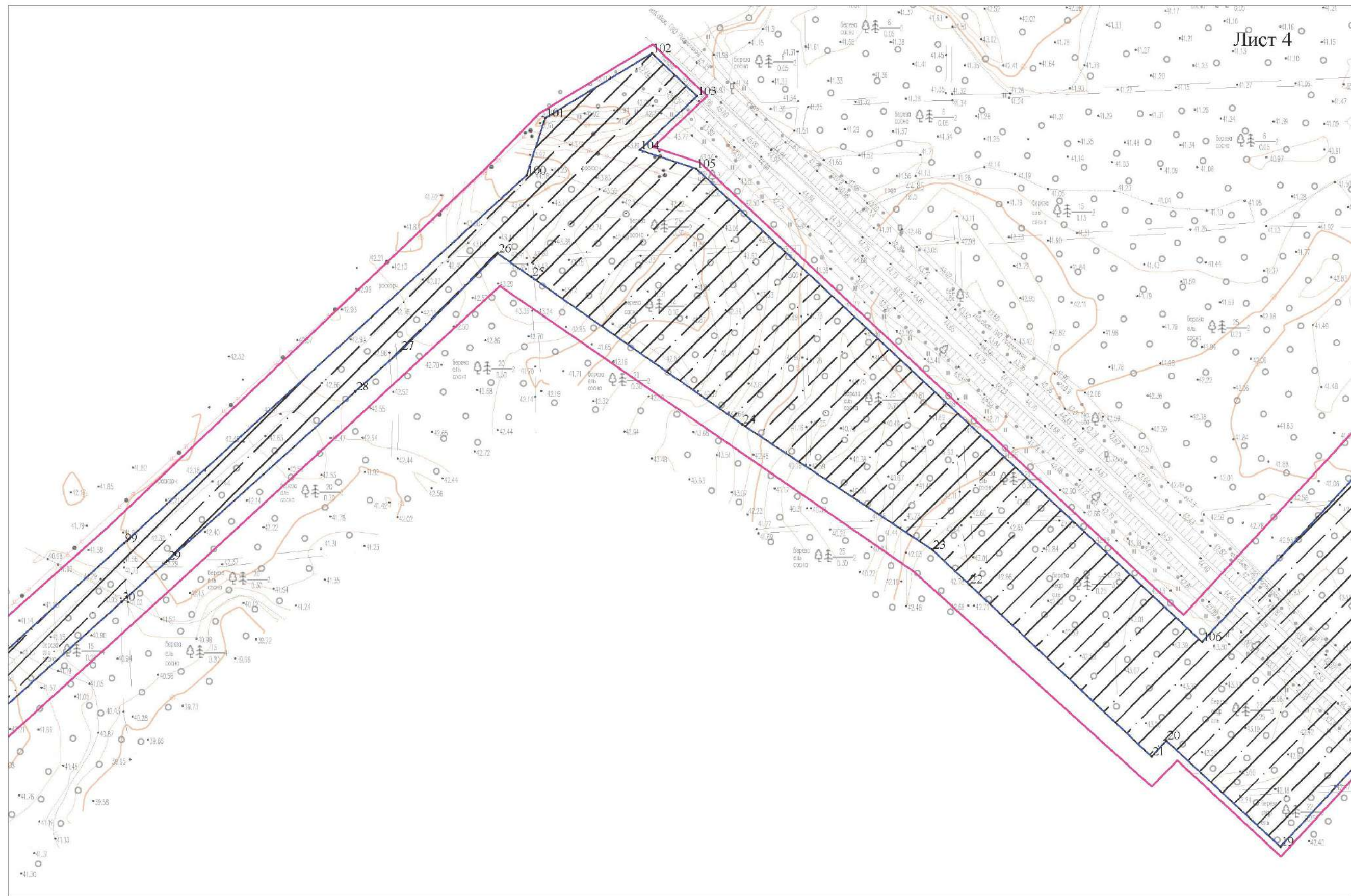



Условные обозначения:

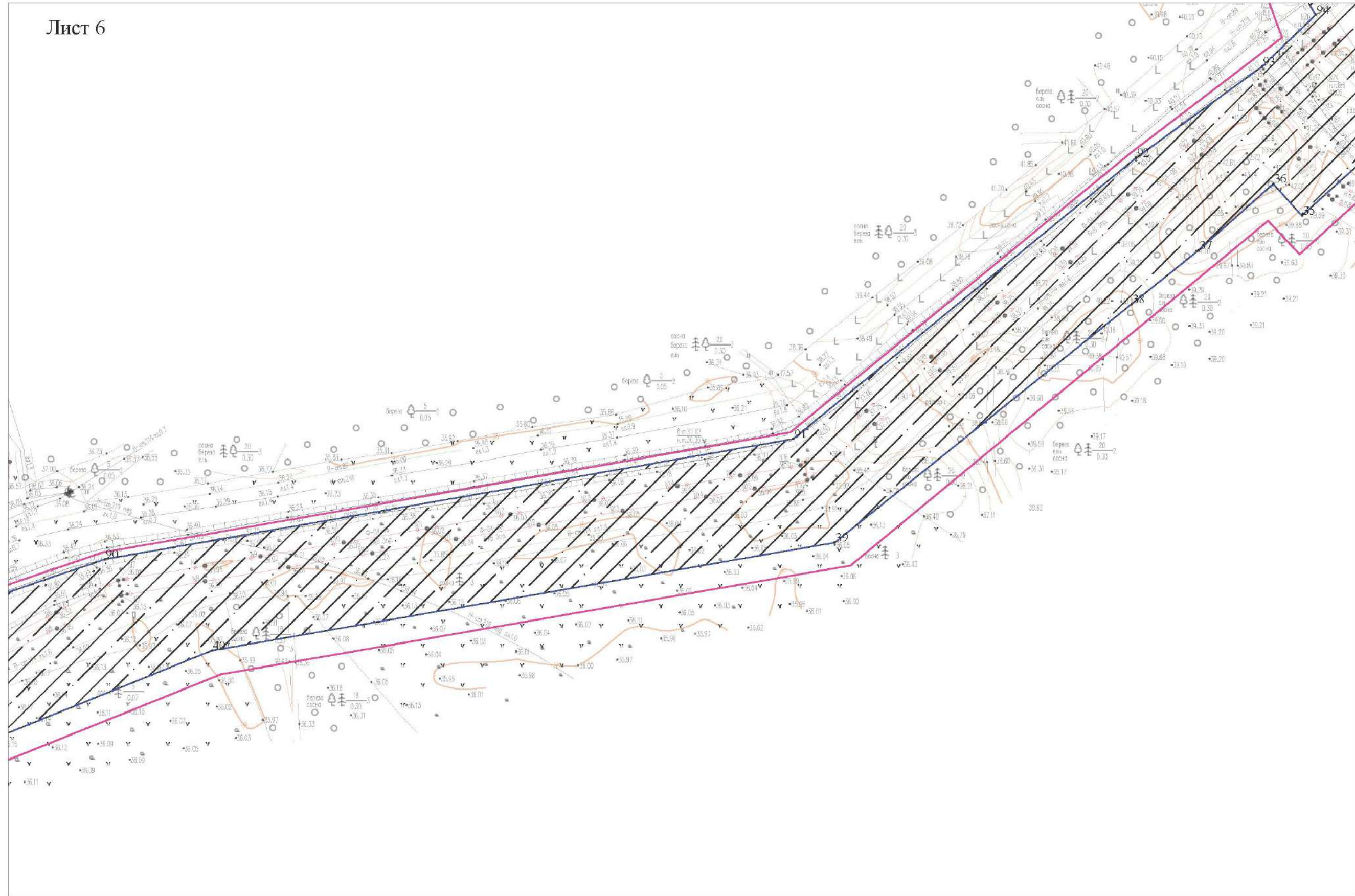
-  - границы территории, в отношении которой осуществляется подготовка проекта планировки
-  - границы зоны планируемого размещения линейного объекта
-  - номера характерных точек границ зоны планируемого размещения линейного объекта, в том числе точек начала и окончания, точек изменения описания границ
-  - существующие (ранее установленные в соответствии с законодательством Российской Федерации) красные линии
-  - устанавливаемые красные линии
-  - отменяемые красные линии
-  - границы планируемого элемента планировочной структуры








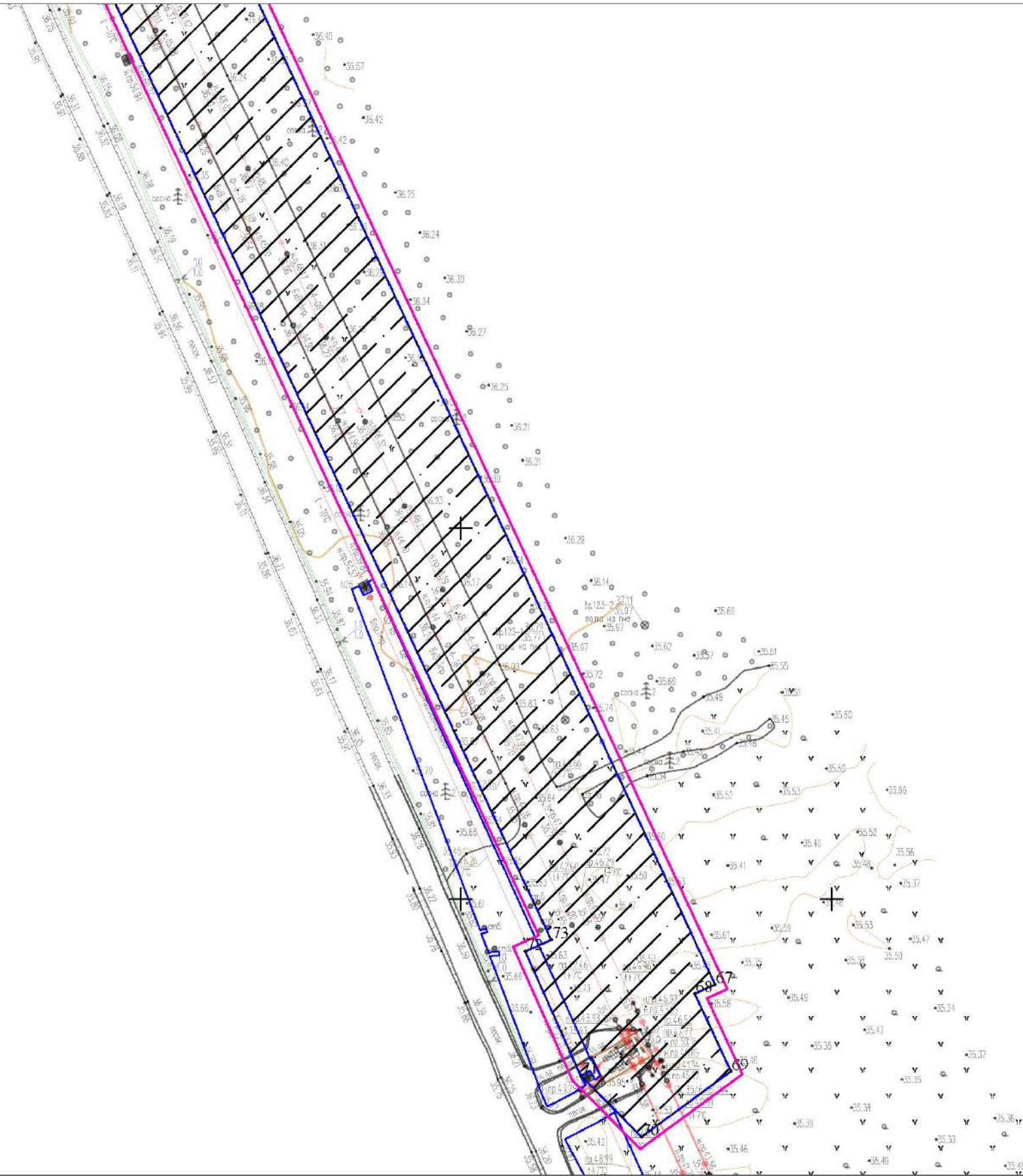


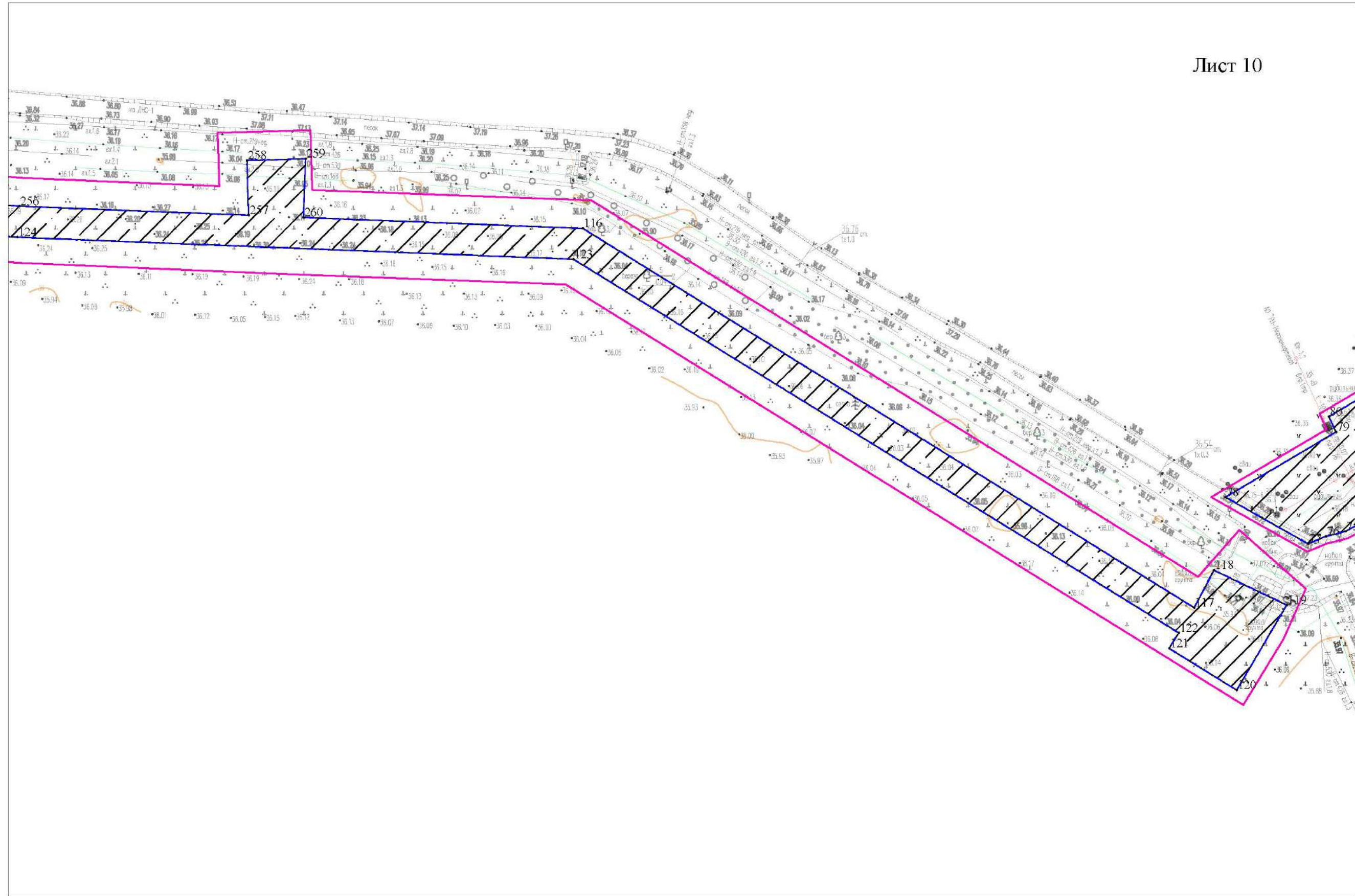


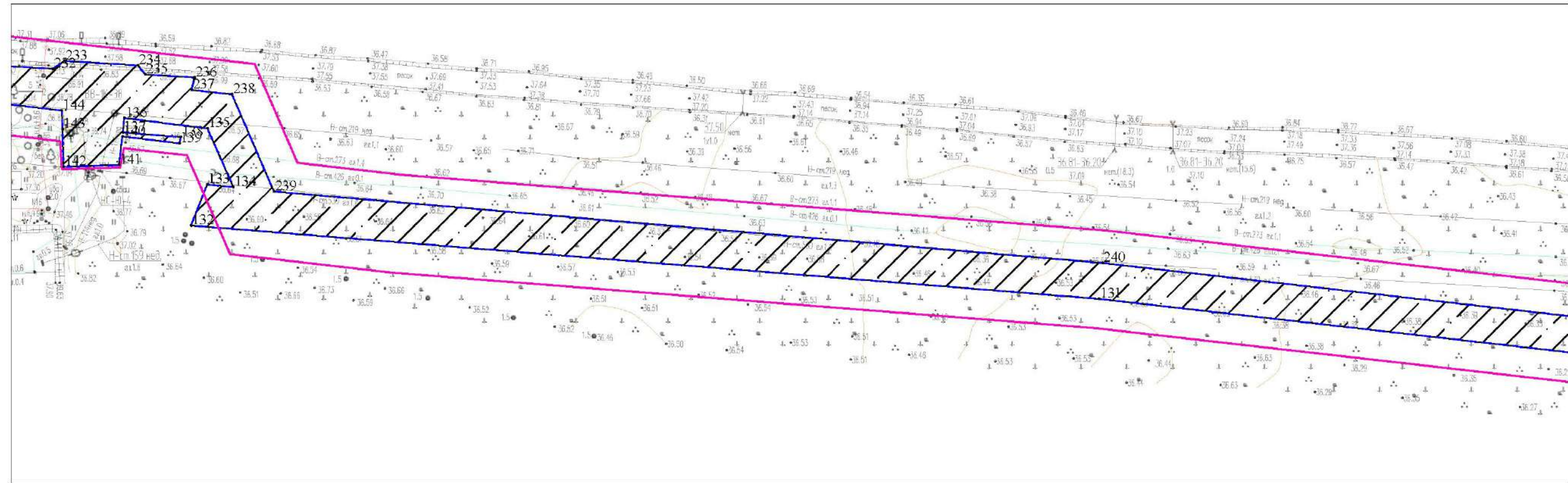
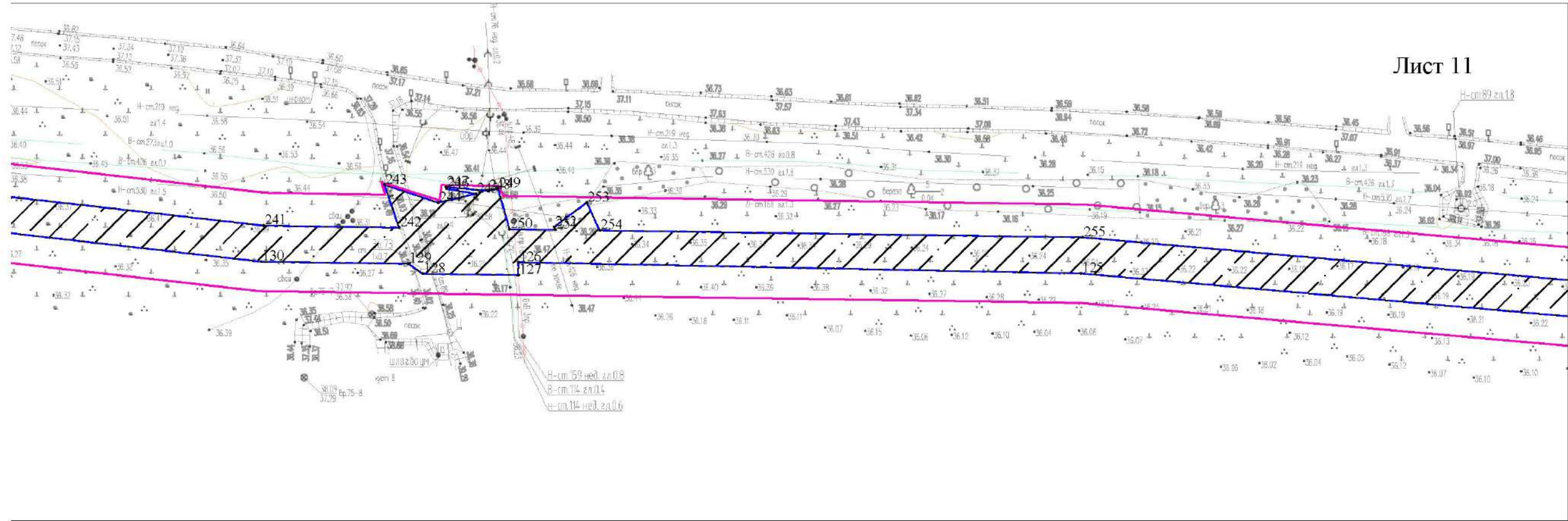


Лист 8







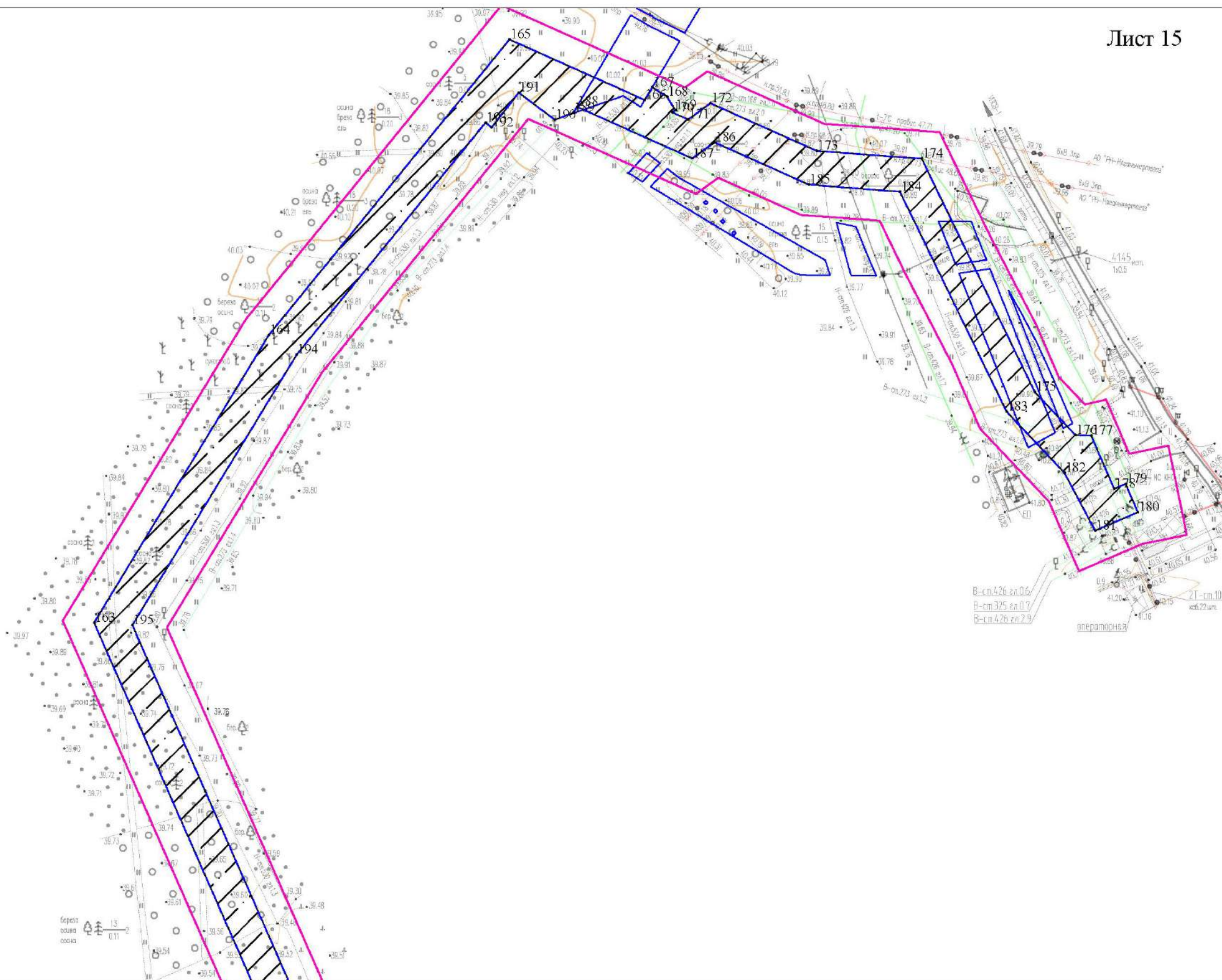












2. Перечень субъектов Российской Федерации, перечень муниципальных районов, городских округов в составе субъектов Российской Федерации, перечень поселений, населенных пунктов, внутригородских территорий городов федерального значения, на территориях которых устанавливаются зоны планируемого размещения линейных объектов

Перечень муниципальных образований, в границах которых планируется размещение линейного объекта, представлен в таблице 2.

Перечень муниципальных образований

Таблица 2

Субъект Российской Федерации	Муниципальный район	Сельское поселение
ХМАО-ЮГРА	Муниципальное образование «Ханты-Мансийский район»	-

3. Перечень координат характерных точек границ зон планируемого размещения линейных объектов

Координаты характерных точек границ зоны планируемого размещения линейных объектов, в системе координат МСК-86 (зона 2) представлены в таблице 3.

Таблица 3

4. Перечень координат характерных точек границ зон планируемого размещения линейных объектов, подлежащих переносу (переустройству) из зон планируемого размещения линейных объектов

Линейные объекты, подлежащие переносу (переустройству) из зоны планируемого размещения линейного объекта, отсутствуют.

5. Предельные параметры разрешенного строительства, реконструкции объектов капитального строительства, входящих в состав линейных объектов в границах зон их планируемого размещения

Строительство объектов капитального строительства в составе линейного объекта не предусмотрено. Предельные параметры разрешенного строительства, реконструкции объектов капитального строительства представлены в таблице 5.

Предельные параметры разрешенного строительства

Таблица 5

Предельный параметр	Значение
Предельное количество этажей и (или) предельная высота объектов капитального строительства, входящих в состав линейного объекта, в границах каждой зоны планируемого размещения таких объектов	не подлежат установлению
Максимальный процент застройки каждой зоны планируемого размещения объектов капитального строительства, входящих в состав линейного объекта,	

Предельный параметр	Значение
определяемый как отношение площади зоны планируемого размещения объекта капитального строительства, входящего в состав линейного объекта, которая может быть застроена, ко всей площади этой зоны	
Минимальные отступы от границ земельных участков в целях определения мест допустимого размещения объектов капитального строительства, которые входят в состав линейного объекта и за пределами которых запрещено строительство таких объектов, в границах каждой зоны планируемого размещения объектов капитального строительства, входящих в состав линейного объекта	
<p>Требования к архитектурным решениям объектов капитального строительства, входящих в состав линейного объекта, в границах каждой зоны планируемого размещения таких объектов, расположенной в границах территории исторического поселения федерального или регионального значения, с указанием:</p> <ol style="list-style-type: none"> 1.Требований к цветовому решению внешнего облика таких объектов; 2.требований к строительным материалам, определяющим внешний облик таких объектов; 3.требований к объемно-пространственным, архитектурно-стилистическим и иным характеристикам таких объектов, влияющим на их внешний облик и (или) на композицию, а также на силуэт застройки исторического поселения 	

6. Информация о необходимости осуществления мероприятий по защите сохраняемых объектов капитального строительства (здание, строение, сооружение, объекты, строительство которых не завершено), существующих и строящихся на момент подготовки проекта планировки территории, а также объектов капитального строительства, планируемых к строительству в соответствии с ранее утвержденной документацией по планировке территории, от возможного негативного воздействия в связи с размещением линейных объектов

Мероприятий по защите сохраняемых объектов капитального строительства (здание, строение, сооружение, объекты, строительство которых не завершено), существующих и строящихся на момент подготовки проекта планировки территории, а также объектов капитального строительства, планируемых к строительству в соответствии с ранее утвержденной документацией по планировке территории, от возможного негативного воздействия в связи с размещением линейных объектов не предусмотрены в связи с их отсутствием.

7. Информация о необходимости осуществления мероприятий по сохранению объектов культурного наследия от возможного негативного воздействия в связи с размещением линейных объектов

Согласно актам государственной историко-культурной экспертизы на планируемой территории, подлежащей хозяйственному освоению, объекты культурного наследия, включенные в Единый государственный реестр объектов культурного наследия (памятников истории и культуры) народов Российской Федерации отсутствуют.

Планируемая территория расположена вне зон охраны и защитных зон объектов культурного наследия.

8. Информация о необходимости осуществления мероприятий по охране окружающей среды

На всех стадиях строительства и дальнейшей эксплуатации линейных объектов, несмотря на применение современных технологий и оборудования, будет оказываться определенное влияние на природные экосистемы (атмосферный воздух, поверхностные и подземные воды, почвы, животный и растительный мир).

Для предотвращения и снижения последствий влияния линейных объектов необходимо предусмотреть комплекс мероприятия обеспечивающих минимизацию воздействия планируемых к размещению линейных объектов на окружающую среду:

- мероприятия по защите поверхностных и подземных вод;
- мероприятия по охране атмосферного воздуха;
- мероприятия по охране земельных ресурсов и растительности;
- мероприятия по охране животного мира.

9. Информация о необходимости осуществления мероприятий по защите территории от чрезвычайных ситуаций природного и техногенного характера, в том числе по обеспечению пожарной безопасности и гражданской обороне

Согласно информации МЧС России необходимо предусмотреть мероприятия по защите территории от чрезвычайных ситуаций природного и техногенного характера:

- учесть возможность возникновения чрезвычайных ситуаций в результате возможных аварий на линейных объектах – пожарах, взрывах, иных возможных аварий, исходя из технологии работы линейных объектов;
- разработать мероприятия по обеспечению взрывобезопасности пожаробезопасности линейных объектов, в соответствии с обязательными требованиями, установленными федеральными законами о технических регламентах, и требованиями нормативных документов по пожарной безопасности, с учетом нормативного времени прибытия первых пожарно-спасательных подразделений;
- разработать решение по организации эвакуации людей с территории линейных объектов и обеспечению беспрепятственного ввода на территорию линейных объектов сил и средств для ликвидации чрезвычайных ситуаций;

- предусмотреть создание резерва финансовых ресурсов для ликвидации чрезвычайных ситуаций природного и техногенного характера на линейных объектах.

II. Проект межевания территории линейного объекта

1. Перечень и сведения о площади образуемых земельных участков, в том числе возможные способы их образования

Перечень образуемых земельных участков/ частей земельных участков для строительства и эксплуатации линейных объектов, представлен в таблице 1

Таблица 1

Условные номера образуемых земельных участков (частей земельных участков)	Номера характерных точек образуемых земельных участков	Кадастровые номера земельных участков, из которых образуются земельные участки	Площадь образуемых земельных участков (кв. м)	Способы образования земельных участков	Сведения об отнесении (неотнесении) образуемых земельных участков к территории общего пользования
86:02:1001001:2004:3У1	1-13	86:02:1001001:2004	32580	образование земельного участка путем раздела	не относится
86:02:1001001:2004:3У2	14-46	86:02:1001001:2004	67552	образование земельного участка путем раздела	не относится
86:02:1001001:2004:3У3	47-112	86:02:1001001:2004	80189	образование земельного участка путем раздела	не относится
86:02:1001001:2004:3У4	113-623	86:02:1001001:2004	328723	образование земельного участка путем раздела	не относится
86:02:1001001:2004:3У5	624-631	86:02:1001001:2004	26679	образование земельного участка путем раздела	не относится
86:02:1001001:2004:3У6	632-775	86:02:1001001:2004	147765	образование земельного участка путем раздела	не относится
86:02:1001001:2004:3У7	776-994	86:02:1001001:2004	73492	образование земельного участка путем раздела	не относится
86:02:0601001:125:3У1	995-998	86:02:0601001:125	501	образование земельного участка путем раздела	не относится
86:02:0601001:125:3У2	999-1010	86:02:0601001:125	675	образование земельного участка путем раздела	не относится
86:02:0601001:125:3У3	1011-1017	86:02:0601001:125	611	образование земельного участка путем раздела	не относится
86:02:0601001:125:3У4	1018-1025	86:02:0601001:125	371	образование земельного участка путем раздела	не относится
86:02:0000000:292:3У1	1026-1066	86:02:0601001:292	3101	образование земельного участка путем раздела	не относится
86:02:0000000:292:3У2	1067-1161	86:02:0601001:292	3649	образование	не относится

Условные номера образуемых земельных участков (частей земельных участков)	Номера характерных точек образуемых земельных участков	Кадастровые номера земельных участков, из которых образуются земельные участки	Площадь образуемых земельных участков (кв. м)	Способы образования земельных участков	Сведения об отнесении (неотнесении) образуемых земельных участков к территории общего пользования
				земельного участка путем раздела	
86:02:0000000:292:3У3	1162-1165	86:02:0601001:292	329	образование земельного участка путем раздела	не относится
86:02:0000000:292:3У4	1166-1255	86:02:0601001:292	2560	образование земельного участка путем раздела	не относится
86:02:0000000:292:3У5	1256-1282	86:02:0601001:292	686	образование земельного участка путем раздела	не относится
86:02:0601001:3У1	1283-1290	-	437	образование земельного участка из земель, находящихся в государственной или муниципальной собственности	не относится
86:02:0601001:3У2	1291-1337	-	4689	образование земельного участка из земель, находящихся в государственной или муниципальной собственности	не относится
86:02:0601001:120:3У1	1338-1342	86:02:0601001:120	106	образование земельного участка путем раздела	не относится
86:02:0000000:216/чзУ1	1343-1351	86:02:0000000:216	2306	образование части земельного участка	не относится
86:02:0000000:216/чзУ2	1352-1355	86:02:0000000:216	1384	образование части земельного участка	не относится

Общая площадь образуемых земельных участков, необходимых для реализации проекта, в том числе для строительства и эксплуатации линейных объектов и объектов капитального строительства, входящих в состав линейных объектов составляет 778385 кв. м.

Дополнительно будут использоваться существующие земельные участки, находящиеся в аренде АО «РН-Няганьнефтегаз».

Сведения о существующих земельных участках, необходимых для строительства и эксплуатации линейных объектов, представлены в таблице 2.

Таблица 2. Перечень существующих земельных участков, необходимых для эксплуатации линейных объектов

Кадастровый номер существующих земельных участков	Площадь существующих земельных участков (кв. м)	Сведения об отнесении (неотнесении) существующих земельных участков к территории общего пользования
86:02:0601001:735	27216	не относится
86:02:0601001:741	29355	не относится
86:02:0601001:999	83971	не относится
86:02:0601001:1001	118407	не относится
86:02:0601001:1003	57701	не относится
86:02:0601001:736	18651	не относится
86:02:0601001:74	372881	не относится
86:02:0601001:740	44825	не относится
86:02:0601001:401	1587241	не относится
86:02:0601001:1126	27950	не относится
86:02:0601001:737	37458	не относится
86:02:0601001:116	3379368	не относится
86:02:0601001:1201	7977	не относится
86:02:0601001:123	5092420	не относится
86:02:0601001:676	206603	не относится
86:02:0601001:603	104832	не относится
86:02:0601001:337	88834	не относится

2. Целевое назначение лесов, вид (виды) разрешенного использования лесного участка, количественные и качественные характеристики лесного участка, сведения о нахождении лесного участка в границах особо защитных лесов

На момент проектирования лесного участка на территории Самаровского лесничества распространяется действие лесохозяйственного регламента с изменениями и дополнениями, утвержденными Приказом Департамента недропользования и природных ресурсов Ханты-Мансийского автономного округа - Югры от 02.03.2018 года №13-нп.

Согласно указанному документу, кварталы 133 (выделы 12, 21, 28, 30, 65), 134 (выделы 58, 145, 184, 189), 135 (выделы 41, 43, 45, 48, 50, 52, 55, 56, 57, 77), 136 (выделы 9, 21, 22, 24, 26, 27, 28, 30, 39, 41, 42, 43, 45, 49), 137 (выделы 7, 11, 13, 14, 16, 31, 34, 36, 45, 46, 50), 141 (выделы 17, 19), 142 (выделы 1, 2, 4, 16, 22, 23, 25) Самаровского лесничества, Троицкого участкового лесничества, Троицкого урочища, в которых расположены проектируемые лесные участки, относятся к эксплуатационным и защитным лесам.

Лесохозяйственным регламентом Октябрьского лесничества в кварталах 133, 134, 135, 136, 137, 141, 142 Троицкого участкового лесничества, Троицкого урочища, и соответственно в проектируемых лесных участках установлены следующие виды разрешенного использования лесов:

- Заготовка древесины;
- Заготовка живицы;
- Заготовка и сбор недревесных лесных ресурсов
- Заготовка пищевых лесных ресурсов и сбор лекарственных растений
- Осуществление видов деятельности в сфере охотничьего хозяйства
- Ведение сельского хозяйства
- Осуществление научно-исследовательской деятельности, образовательной деятельности
- Осуществление рекреационной деятельности

- Создание лесных плантаций и их эксплуатация (часть кварталов 132-138)
- Выращивание лесных, плодовых, ягодных, декоративных растений, лекарственных растений
- Выращивание посадочного материала лесных растений (саженцев, сеянцев);
- Выполнение работ по геологическому изучению недр, разработка месторождений полезных ископаемых;
- Строительство и эксплуатация водохранилищ и иных искусственных водных объектов, а также гидротехнических сооружений и специализированных портов;
- Строительство, реконструкция, эксплуатация линейных объектов;
- Переработка древесины и иных лесных ресурсов (часть кварталов 132-138)
- Осуществление религиозной деятельности
- Иные виды.

Распределение земель, характеристика насаждений, средние таксационные показатели, виды и объемы использования лесов, представлены в таблицах 3 - 5.

Таблица 3. Распределение земель

Общая площадь- всего	В том числе									
	лесные земли, га					нелесные земли, га				
	покрытые лесной растительностью	в том числе, покрытые лесными культурами	лесные питомники и плантации	непокрытые лесной растительно стью	итого	дороги	просеки	болота	другие	итого
1	2	3	4	5	6	7	8	9	10	11
Участок 1										
3,2580	2,6325				2,6325				0,6255	0,6255
Участок 2										
6,7552	6,4246				6,4246				0,3306	0,3306
Участок 3										
8,0189	6,3488				6,3488	0,0021	0,0035	1,2017	0,4628	1,6701
Участок 4										
32,8723	15,2105				15,2105	0,3768	0,0072	8,9111	8,3667	17,6618
Участок 5										
2,6679	2,5926				2,5926				0,0753	0,0753
Участок 6										
14,7765	12,2691				12,2691		0,0054	1,9891	0,5129	2,5074
Участок 7										
7,3492	0,2326				0,2326	0,0148		6,2380	0,8638	7,1166
Участок 8										
0,0501	0,0501				0,0501					0,0000
Участок 9										
0,0675	0,0661				0,0661				0,0014	0,0014
Участок 10										
0,0611	0,0597				0,0597				0,0014	0,0014
Участок 11										
0,0371	0,0371				0,0371					0,0000
Участок 12										
0,3101	0,2830				0,2830			0,0243	0,0028	0,0271
Участок 13										
0,3649	0,1751				0,1751			0,1416	0,0482	0,1898
Участок 14										
0,0329	0,0329				0,0329					0,0000
Участок 15										
0,2560	0,2222				0,2222			0,0254	0,0084	0,0338
Участок 16										
0,0686					0			0,0686		0,0686
Участок 17										
0,0106					0			0,0106		0,0106
ВСЕГО										
76,9569	46,6369				46,6369	0,3937	0,0161	18,6104	11,2998	30,3200

Таблица 4. Характеристика насаждений проектируемого лесного участка

Целевое назначение лесов	Участковое лес-во/урочище (при наличии)	Лесной квартал	Лесотаксационный выдел	Преобладающая порода	Площадь (га)	Запас древесины (куб.м)	В том числе по группам возраста древостоя (га/тыс.куб.м)								
							молодняки		средневозрастные		приспевающие		спелые и перестойные		
							площадь (га)	запас (куб.м)	площадь (га)	запас (куб.м)	площадь (га)	запас (куб.м)	площадь (га)	запас (куб.м)	
1	2	3	4	5	6	7	8	9	10	11	12	13	14	15	
Участок 1															
Эксплуатационные	Троицкое/Троицкое	137	31	Б	0,2344	33								0,2344	33
Эксплуатационные	Троицкое/Троицкое	137	34	Б	1,8413	37	1,8413	37							
Эксплуатационные	Троицкое/Троицкое	137	36	К	0,5568	72			0,5568	72					
Эксплуатационные	Троицкое/Троицкое	137	45		0,5684		Буровая площадка								
Эксплуатационные	Троицкое/Троицкое	137	50		0,0571		Профиль								
Всего					3,2580	142	1,8413	37	0,5568	72				0,2344	33
Участок 2															
Эксплуатационные	Троицкое/Троицкое	137	7	Б	0,0192	3								0,0192	3
Эксплуатационные	Троицкое/Троицкое	137	14	Б / К 2-ой ярус	0,5390	65								0,5390	65
Эксплуатационные	Троицкое/Троицкое	137	31	Б	0,8346	117								0,8346	117
Эксплуатационные	Троицкое/Троицкое	137	34	Б	2,9829	60	2,9829	60							
Эксплуатационные	Троицкое/Троицкое	137	36	К	2,0489	266			2,0489	266					
Эксплуатационные	Троицкое/Троицкое	137	45		0,1193		Буровая площадка								
Эксплуатационные	Троицкое/Троицкое	137	50		0,2113		Профиль								
Всего					6,7552	511	2,9829	60	2,0489	266				1,3928	185
Участок 3															
Эксплуатационные	Троицкое/Троицкое	136	21	Б	1,7896	340								1,7896	340
Эксплуатационные	Троицкое/Троицкое	136	22	С	0,1236	19					0,1236	19			
Защитные	Троицкое/Троицкое	136	26	Б	0,3269	65								0,3269	65
Эксплуатационные	Троицкое/Троицкое	136	27	Б	0,2930	70								0,2930	70
Эксплуатационные	Троицкое/Троицкое	136	28		0,5230		Болото								
Эксплуатационные	Троицкое/Троицкое	136	41		0,1153		Профиль								
Защитные	Троицкое/Троицкое	136	42		0,0408		Профиль								
Защитные	Троицкое/Троицкое	136	45	Б	0,2947	59								0,2947	59
Защитные	Троицкое/Троицкое	136	49		0,0021		Дорога автомобильная								
Эксплуатационные	Троицкое/Троицкое	137	11		0,6787		Болото								
Эксплуатационные	Троицкое/Троицкое	137	13	С	0,5050	25					0,5050	25			
Эксплуатационные	Троицкое/Троицкое	137	14	Б / К 2-ой ярус	1,1565	139								1,1565	139

Эксплуатационные	Троицкое/Троицкое	137	16	Б	1,4650	337							1,4650	337	
Эксплуатационные	Троицкое/Троицкое	137	31	Б	0,3945	55							0,3945	55	
Эксплуатационные	Троицкое/Троицкое	137	46		0,0035		Просека квартальная								
Эксплуатационные	Троицкое/Троицкое	137	50		0,3067		Профиль								
Всего					8,0189	1109						0,6286	44	5,7202	1065
Участок 4															
Эксплуатационные	Троицкое/Троицкое	134	58		1,6905		Болото								
Эксплуатационные	Троицкое/Троицкое	134	145	ОС	0,2844	3	0,2844	3							
Эксплуатационные	Троицкое/Троицкое	134	184		0,0206		Профиль								
Эксплуатационные	Троицкое/Троицкое	134	189		3,4208		Трасса коммуникаций								
Эксплуатационные	Троицкое/Троицкое	135	48	Б	0,0754	2	0,0754	2							
Эксплуатационные	Троицкое/Троицкое	135	52		0,2392		Болото								
Эксплуатационные	Троицкое/Троицкое	135	55		0,0562		Дорога автомобильная								
Эксплуатационные	Троицкое/Троицкое	135	56		0,0022		Просека квартальная								
Эксплуатационные	Троицкое/Троицкое	135	57		0,0566		Профиль								
Эксплуатационные	Троицкое/Троицкое	135	77		0,3602		Трасса коммуникаций								
Эксплуатационные	Троицкое/Троицкое	136	21	Б	1,5144	288							1,5144	288	
Эксплуатационные	Троицкое/Троицкое	136	22	С	0,7484	37					0,7484	37			
Защитные	Троицкое/Троицкое	136	24	Б	0,1153	20							0,1153	20	
Защитные	Троицкое/Троицкое	136	26	Б	0,6921	138							0,6921	138	
Эксплуатационные	Троицкое/Троицкое	136	27	Б	0,3611	87							0,3611	87	
Эксплуатационные	Троицкое/Троицкое	136	28		1,1103		Болото								
Эксплуатационные	Троицкое/Троицкое	136	41		0,2569		Профиль								
Защитные	Троицкое/Троицкое	136	42		0,1823		Профиль								
Защитные	Троицкое/Троицкое	136	43	Б	4,4120	750							4,4120	750	
Защитные	Троицкое/Троицкое	136	45	Б	0,5750	98							0,5750	98	
Эксплуатационные	Троицкое/Троицкое	137	11		1,0495		Болото								
Эксплуатационные	Троицкое/Троицкое	137	13	С	0,4412	22					0,4412	22			
Эксплуатационные	Троицкое/Троицкое	137	14	Б / К 2-ой ярус	2,1355	256							2,1355	256	
Эксплуатационные	Троицкое/Троицкое	137	16	Б	2,7232	626							2,7232	626	
Эксплуатационные	Троицкое/Троицкое	137	31	Б	0,7788	109							0,7788	109	
Эксплуатационные	Троицкое/Троицкое	137	46		0,0050		Просека квартальная								
Эксплуатационные	Троицкое/Троицкое	137	50		0,1327		Профиль								
Эксплуатационные	Троицкое/Троицкое	142	1		0,6009		Болото								
Эксплуатационные	Троицкое/Троицкое	142	4	ОС	0,3537	4	0,3537	4							
Эксплуатационные	Троицкое/Троицкое	142	16		3,9366		Трасса коммуникаций								

Эксплуатационные	Троицкое/ Троицкое	142	22		3,0274														Болото	
Эксплуатационные	Троицкое/ Троицкое	142	23		1,1933														Болото	
Эксплуатационные	Троицкое/ Троицкое	142	25		0,3206														Зимник	
Всего					32,8723	2440	0,7135	9					1,1896	59	13,3074	2372				
Участок 5																				
Эксплуатационные	Троицкое/ Троицкое	136	21	Б	2,5926	493													2,5926	493
Эксплуатационные	Троицкое/ Троицкое	136	41		0,0753														Профиль	
Всего					2,6679	493													2,5926	493
Участок 6																				
Эксплуатационные	Троицкое/ Троицкое	135	41	Б / К 2-ой ярус	0,4334	78													0,4334	78
Эксплуатационные	Троицкое/ Троицкое	135	43	С	0,1151	6													0,1151	6
Эксплуатационные	Троицкое/ Троицкое	135	45	Б / К 2-ой ярус	0,5446	103													0,5446	103
Эксплуатационные	Троицкое/ Троицкое	135	50	К	0,1591	13													0,1591	13
Эксплуатационные	Троицкое/ Троицкое	135	52		0,5241														Болото	
Эксплуатационные	Троицкое/ Троицкое	135	57		0,0897														Профиль	
Эксплуатационные	Троицкое/ Троицкое	136	9		0,0544														Болото	
Эксплуатационные	Троицкое/ Троицкое	136	21	Б	2,1255	404													2,1255	404
Защитные	Троицкое/ Троицкое	136	24	Б	1,3788	234													1,3788	234
Защитные	Троицкое/ Троицкое	136	26	Б	0,4769	95													0,4769	95
Эксплуатационные	Троицкое/ Троицкое	136	27	Б	0,2906	70													0,2906	70
Эксплуатационные	Троицкое/ Троицкое	136	28		0,2928														Болото	
Эксплуатационные	Троицкое/ Троицкое	136	30	Б	1,1611	197													1,1611	197
Эксплуатационные	Троицкое/ Троицкое	136	39		0,0013														Просека квартальная	
Эксплуатационные	Троицкое/ Троицкое	136	41		0,1440														Профиль	
Защитные	Троицкое/ Троицкое	136	42		0,1565														Профиль	
Защитные	Троицкое/ Троицкое	136	43	Б	0,5073	86													0,5073	86
Защитные	Троицкое/ Троицкое	136	45	Б	0,3896	78													0,3896	78
Эксплуатационные	Троицкое/ Троицкое	137	11		1,1178														Болото	
Эксплуатационные	Троицкое/ Троицкое	137	13	С	2,1591	108								2,1591	108					
Эксплуатационные	Троицкое/ Троицкое	137	14	Б / К 2-ой ярус	1,6871	202													1,6871	202
Эксплуатационные	Троицкое/ Троицкое	137	16	Б	0,8409	193													0,8409	193
Эксплуатационные	Троицкое/ Троицкое	137	46		0,0041														Просека квартальная	
Эксплуатационные	Троицкое/ Троицкое	137	50		0,1227														Профиль	
Всего					14,7765	1867							2,1591	108	10,1100	1759				
Участок 7																				
Эксплуатационные	Троицкое/ Троицкое	133	12	Б	0,1563	17													0,1563	17

Эксплуатационные	Троицкое/Троицкое	133	21	Б	0,0763	1	0,0763	1						
Эксплуатационные	Троицкое/Троицкое	133	28		0,5666				Трасса коммуникаций					
Эксплуатационные	Троицкое/Троицкое	133	30		0,0148				Зимник					
Эксплуатационные	Троицкое/Троицкое	133	41		0,6843				Болото					
Эксплуатационные	Троицкое/Троицкое	133	65		1,5584				Болото					
Эксплуатационные	Троицкое/Троицкое	141	17		1,2077				Болото					
Эксплуатационные	Троицкое/Троицкое	141	19		0,2949				Трасса коммуникаций					
Эксплуатационные	Троицкое/Троицкое	142	2		2,7876				Болото					
Эксплуатационные	Троицкое/Троицкое	142	16		0,0023				Трасса коммуникаций					
Всего					7,3492	18	0,0763	1					0,1563	17
Участок 8														
Эксплуатационные	Троицкое/Троицкое	137	36	К	0,0501	7			0,0501	7				
Всего					0,0501	7			0,0501	7				
Участок 9														
Эксплуатационные	Троицкое/Троицкое	137	31	Б	0,0028	0							0,0028	0
Эксплуатационные	Троицкое/Троицкое	137	36	К	0,0633	8			0,0633	8				
Эксплуатационные	Троицкое/Троицкое	137	50		0,0014				Профиль					
Всего					0,0675	8			0,0633	8			0,0028	0
Участок 10														
Эксплуатационные	Троицкое/Троицкое	137	14	Б / К 2-ой ярус	0,0364	4							0,0364	4
Эксплуатационные	Троицкое/Троицкое	137	31	Б	0,0233	3							0,0233	3
Эксплуатационные	Троицкое/Троицкое	137	50		0,0014				Профиль					
Всего					0,0611	7							0,0597	7
Участок 11														
Эксплуатационные	Троицкое/Троицкое	137	14	Б / К 2-ой ярус	0,0184	2							0,0184	2
Эксплуатационные	Троицкое/Троицкое	137	31	Б	0,0187	3							0,0187	3
Всего					0,0371	5							0,0371	5
Участок 12														
Эксплуатационные	Троицкое/Троицкое	136	21	Б	0,0566	11							0,0566	11
Защитные	Троицкое/Троицкое	136	26	Б	0,0109	2							0,0109	2
Эксплуатационные	Троицкое/Троицкое	136	28		0,0193				Болото					
Эксплуатационные	Троицкое/Троицкое	137	11		0,0050				Болото					
Эксплуатационные	Троицкое/Троицкое	137	13	С	0,0746	4					0,0746	4		
Эксплуатационные	Троицкое/Троицкое	137	14	Б / К 2-ой ярус	0,1224	15							0,1224	15
Эксплуатационные	Троицкое/Троицкое	137	16	Б	0,0185	4							0,0185	4
Эксплуатационные	Троицкое/Троицкое	137	50		0,0028				Профиль					

Эксплуатационны е	Троицкое/ Троицкое	137	13	С	0,0112	1					0,0112	1		
Эксплуатационны е	Троицкое/ Троицкое	137	14	Б / К 2-ой ярус	0,0135	2							0,0135	2
Эксплуатационны е	Троицкое/ Троицкое	137	16	Б	0,0421	10							0,0421	10
Эксплуатационны е	Троицкое/ Троицкое	137	50		0,0042		Профиль							
Всего					0,2560	42					0,0112	1	0,2110	41
Участок 16														
Эксплуатационны е	Троицкое/ Троицкое	133	65		0,0144		Болото							
Эксплуатационны е	Троицкое/ Троицкое	142	2		0,0542		Болото							
Всего					0,0686									
Участок 17														
Эксплуатационны е	Троицкое/ Троицкое	142	22		0,0106		Болото							
Всего					0,0106									
Итого					76,9569	6721	5,6140	107	2,7191	353	4,0856	217	34,2182	6044

Таблица 5. Особо защитные участки лесов

Наименование участкового лесничества/урочища (при наличии)	Номер квартала	Номер выдела	Виды ОЗУ, наименование ООПТ, виды ЗОУИТ	Общая площадь, га
1	2	3	4	5
-	-	-	-	-

Вид использования лесов – Осуществление геологического изучения недр, разведка и добыча полезных ископаемых.

- 3. Перечень кадастровых номеров существующих земельных участков, на которых линейный объект может быть размещен на условиях сервитута, публичного сервитута, их адреса или описание местоположения, перечень и адреса расположенных на таких земельных участках объектов недвижимого имущества (при наличии сведений о них в Едином государственном реестре недвижимости)**

Таблица 6. Перечень кадастровых номеров существующих земельных участков, на которых линейные объекты могут быть размещены на условиях сервитута, публичного сервитута

Кадастровые номера существующих земельных участков	Площадь земельных участков (кв. м)	Адрес или описание местоположения земельного участка	Перечень и адреса расположенных на земельных участках объектов недвижимого имущества
86:02:0000000:216	5381272	Ханты-Мансийский автономный округ - Югра, р-н Ханты-Мансийский, автомобильная дорога г. Ханты-Мансийск-г. Нягань	1. 86:00:0000000:3944, Ханты-Мансийский автономный округ - Югра, Октябрьский р-н., Ханты-Мансийский район

- 4. Сведения об отнесении образуемого земельного участка к определенной категории земель (в том числе в случае, если земельный участок в связи с размещением линейного объекта подлежит отнесению к определенной**

категории земель в силу закона без необходимости принятия решения о переводе земельного участка из состава земель этой категории в другую) или сведения о необходимости перевода земельного участка из состава земель одной категории в другую

Таблица 7. Сведения об отнесении образуемых земельных участков к определенной категории земель и сведения о необходимости перевода

Условные номера образуемых земельных участков	Категория земель образуемых земельных участков	Сведения о необходимости перевода земельного участка	Планируемая категория земель после осуществления перевода
86:02:1001001:2004:ЗУ1 86:02:1001001:2004:ЗУ2 86:02:1001001:2004:ЗУ3 86:02:1001001:2004:ЗУ4 86:02:1001001:2004:ЗУ5 86:02:1001001:2004:ЗУ6	земли лесного фонда	перевод не требуется	земли лесного фонда
86:02:0601001:125:ЗУ1 86:02:0601001:125:ЗУ2 86:02:0601001:125:ЗУ3 86:02:0601001:125:ЗУ4	земли лесного фонда	перевод не требуется	земли лесного фонда
86:02:0000000:292:ЗУ1 86:02:0000000:292:ЗУ2 86:02:0000000:292:ЗУ3 86:02:0000000:292:ЗУ4 86:02:0000000:292:ЗУ5	земли лесного фонда	перевод не требуется	земли лесного фонда
86:02:0601001:ЗУ1 86:02:0601001:ЗУ2	земли запаса	перевод требуется	земли промышленности
86:02:0601001:120:ЗУ1	земли лесного фонда	перевод не требуется	земли лесного фонда

5. Перечень координат характерных точек образуемых земельных участков

Перечень координат характерных точек образуемых земельных участков в системе координат - МСК-86 (зона 2), представлен в таблице 7.

Таблица 7. Перечень координат характерных точек образуемых земельных участков

Номер характерной точки	X	Y
86:02:1001001:2004:ЗУ1		
1	1003294.73	2575696.00
2	1003311.57	2575742.50
3	1003284.34	2575728.65
4	1003253.29	2575789.71
5	1003301.88	2575814.41
6	1003322.75	2575773.36
7	1003383.99	2575942.41
8	1003240.86	2575948.88
9	1003166.83	2575742.56
10	1003242.10	2575952.33
11	1003385.24	2575945.85
12	1003385.93	2575947.76
13	1003257.22	2575994.47
86:02:1001001:2004:ЗУ2		
14	1003418.80	2576028.10
15	1003260.11	2576085.59
16	1003211.21	2575953.73
17	1003242.10	2575952.33
18	1003257.22	2575994.47
19	1003385.93	2575947.76
20	1003385.24	2575945.85
21	1003415.02	2575944.50
22	1003464.01	2575942.29
23	1003486.53	2576003.57

Номер характерной точки	X	Y
24	1003422.25	2576026.85
25	1003418.52	2575944.35
26	1003335.49	2575592.46
27	1003413.43	2575804.59
28	1003335.16	2575771.56
29	1003326.10	2575766.77
30	1003332.92	2575753.35
31	1003311.57	2575742.50
32	1003294.73	2575696.00
33	1003166.83	2575742.56
34	1003240.86	2575948.88
35	1003209.93	2575950.28
36	1003184.03	2575880.44
37	1003172.13	2575848.35
38	1003158.10	2575810.49
39	1003108.20	2575675.93
40	1003259.63	2575620.32
41	1003462.75	2575938.84
42	1003383.99	2575942.41
43	1003322.75	2575773.36
44	1003323.38	2575772.12
45	1003332.66	2575777.03
46	1003416.25	2575812.29
86:02:1001001:2004:3У3		
47	1002278.63	2573558.73
48	1002307.88	2573527.64
49	1002337.94	2573495.70
50	1002342.15	2573499.73
51	1002331.92	2573535.77
52	1002407.83	2573595.22
53	1002409.23	2573626.27
54	1002316.24	2573549.20
55	1002282.06	2573561.76
56	1002710.55	2573870.75
57	1002680.94	2573872.09
58	1002672.04	2573844.08
59	1002412.87	2573629.28
60	1002411.46	2573598.06
61	1002690.78	2573816.81
62	1002711.81	2573874.20
63	1002722.00	2573901.98
64	1002727.24	2574017.78
65	1002682.04	2573875.55
66	1002726.00	2573912.90
67	1002758.18	2574000.71
68	1002806.07	2574166.74
69	1002770.79	2574168.33
70	1002731.38	2574031.75
71	1002807.07	2574170.20
72	1002892.16	2574463.15
73	1002857.77	2574464.71
74	1002771.79	2574171.79
75	1002893.17	2574466.60
76	1002978.79	2574759.53
77	1002943.70	2574761.12
78	1002858.79	2574468.16
79	1002979.77	2574762.99
80	1003062.54	2575056.03
81	1003030.84	2575057.47

Номер характерной точки	X	Y
82	1002944.67	2574764.58
83	1003063.52	2575059.49
84	1003076.81	2575106.54
85	1003088.06	2575355.19
86	1003081.30	2575355.50
87	1003082.04	2575290.80
88	1003061.94	2575163.06
89	1003031.86	2575060.93
90	1003080.99	2575121.33
91	1003091.03	2575156.88
92	1003114.96	2575287.81
93	1003114.58	2575353.99
94	1003091.56	2575355.03
95	1003114.56	2575357.49
96	1003119.19	2575427.26
97	1003108.20	2575675.93
98	1003158.10	2575810.49
99	1003132.46	2575810.50
100	1003111.90	2575804.74
101	1003105.11	2575654.72
102	1003091.71	2575358.52
103	1003101.62	2575654.88
104	1003076.55	2575656.01
105	1003078.77	2575577.03
106	1003083.16	2575456.04
107	1003081.26	2575359.00
108	1003088.22	2575358.68
109	1003108.36	2575803.75
110	1003072.68	2575793.75
111	1003076.45	2575659.52
112	1003101.78	2575658.38
86:02:1001001:2004:3У4		
113	1000434.83	2569273.38
114	1000433.58	2569271.55
115	1000454.82	2569238.77
116	1000455.56	2569239.99
117	1000435.96	2569271.68
118	1000479.05	2569329.40
119	1000445.30	2569271.79
120	1000460.14	2569247.79
121	1000462.84	2569252.38
122	1000448.52	2569275.77
123	1000477.46	2569323.64
124	1000480.36	2569328.60
125	1000487.25	2569324.55
126	1000484.34	2569319.54
127	1000457.89	2569275.79
128	1000467.41	2569260.24
129	1000498.78	2569313.47
130	1000509.72	2569308.39
131	1000517.88	2569322.20
132	1000491.50	2569322.20
133	1000430.83	2569278.02
134	1000440.50	2569292.49
135	1000460.92	2569327.34
136	1000458.22	2569331.66
137	1000459.77	2569332.53
138	1000461.84	2569328.91
139	1000466.93	2569337.60

Номер характерной точки	X	Y
140	1000448.94	2569345.99
141	1000444.31	2569348.15
142	1000428.53	2569320.02
143	1000425.17	2569306.40
144	1000427.23	2569289.38
145	1003076.45	2575659.52
146	1003072.68	2575793.75
147	1003108.36	2575803.75
148	1003110.78	2575857.21
149	1003012.85	2575830.68
150	1003023.79	2575661.91
151	1003081.26	2575359.00
152	1003083.16	2575456.04
153	1003078.77	2575577.03
154	1003076.55	2575656.01
155	1003024.02	2575658.39
156	1003043.32	2575360.71
157	1000470.99	2569344.53
158	1000475.35	2569351.97
159	1000452.34	2569362.49
160	1000448.23	2569355.14
161	1000452.31	2569353.24
162	1000729.26	2569681.52
163	1000731.94	2569740.85
164	1000513.22	2569369.03
165	1000510.60	2569364.55
166	1000517.82	2569360.36
167	1000536.84	2569354.52
168	1003031.86	2575060.93
169	1003061.94	2575163.06
170	1003082.04	2575290.80
171	1003081.30	2575355.50
172	1003043.25	2575357.22
173	1003027.72	2575229.54
174	1002980.00	2575063.28
175	1000479.41	2569358.90
176	1000556.06	2569489.78
177	1000638.75	2569636.33
178	1000722.80	2569779.88
179	1000754.88	2569834.68
180	1000866.79	2570030.63
181	1000850.85	2570059.42
182	1000844.86	2570050.60
183	1000844.83	2570039.56
184	1000843.24	2570025.49
185	1000839.66	2570018.25
186	1000840.20	2570014.16
187	1000640.74	2569685.23
188	1000634.18	2569674.41
189	1000619.41	2569650.06
190	1000570.09	2569566.02
191	1000458.87	2569374.21
192	1000456.26	2569369.49
193	1000123.83	2569497.50
194	1000123.41	2569488.06
195	1000126.34	2569486.70
196	1000149.05	2569485.67
197	1000149.05	2569482.17
198	1000134.67	2569482.82
199	1000380.93	2569368.29

Номер характерной точки	X	Y
200	1000385.00	2569375.78
201	1000732.72	2569757.96
202	1000732.79	2569759.56
203	1000733.64	2569759.52
204	1000951.43	2570129.77
205	1000937.66	2570137.58
206	1000885.23	2570050.81
207	1000760.64	2569832.62
208	1000644.11	2569633.62
209	1000561.34	2569486.93
210	1000495.26	2569374.07
211	1000496.34	2569373.41
212	1000503.91	2569368.95
213	1000506.32	2569373.08
214	1000922.29	2570094.76
215	1000921.37	2570093.25
216	1000922.88	2570092.32
217	1000923.80	2570093.84
218	1000521.39	2569414.47
219	1000520.49	2569412.94
220	1000522.03	2569412.05
221	1000522.93	2569413.57
222	1000891.88	2570046.28
223	1000890.96	2570044.77
224	1000892.47	2570043.84
225	1000893.39	2570045.35
226	1000551.06	2569465.12
227	1000550.16	2569463.59
228	1000551.69	2569462.70
229	1000552.59	2569464.22
230	1000860.86	2569994.31
231	1000859.96	2569992.79
232	1000861.50	2569991.90
233	1000862.40	2569993.42
234	1000573.04	2569502.53
235	1000572.15	2569501.01
236	1000573.68	2569500.11
237	1000574.58	2569501.62
238	1000829.33	2569940.19
239	1000828.43	2569938.65
240	1000829.97	2569937.76
241	1000830.87	2569939.29
242	1000600.76	2569549.08
243	1000599.86	2569547.56
244	1000601.39	2569546.67
245	1000602.29	2569548.19
246	1000798.75	2569887.57
247	1000797.85	2569886.05
248	1000799.38	2569885.15
249	1000800.28	2569886.68
250	1000627.76	2569595.58
251	1000626.87	2569594.05
252	1000628.41	2569593.16
253	1000629.30	2569594.69
254	1000767.44	2569834.66

Номер характерной точки	X	Y
255	1000766.53	2569833.14
256	1000768.07	2569832.24
257	1000768.98	2569833.76
258	1000657.70	2569647.26
259	1000656.80	2569645.73
260	1000658.33	2569644.83
261	1000659.23	2569646.37
262	1000740.15	2569789.47
263	1000739.25	2569787.95
264	1000740.78	2569787.06
265	1000741.68	2569788.58
266	1000683.43	2569690.51
267	1000682.53	2569688.98
268	1000684.06	2569688.09
269	1000684.96	2569689.62
270	1000710.06	2569736.59
271	1000709.18	2569735.05
272	1000710.71	2569734.16
273	1000711.59	2569735.70
274	1000195.02	2569480.09
275	1000178.55	2569480.83
276	1000388.84	2569382.82
277	1000392.52	2569389.62
278	1000376.12	2569397.01
279	1000322.27	2569421.51
280	1000270.39	2569445.32
281	1000216.72	2569470.00
282	1000318.60	2569474.50
283	1000216.01	2569479.14
284	1000220.07	2569477.25
285	1000273.72	2569452.58
286	1000325.60	2569428.78
287	1000379.42	2569404.30
288	1000396.36	2569396.68
289	1000405.80	2569414.04
290	1000418.91	2569427.84
291	1000126.83	2569563.69
292	1000124.92	2569521.43
293	1000168.14	2569501.42
294	1000207.68	2569483.02
295	1000310.25	2569478.38
296	1000124.53	2569512.79
297	1000124.22	2569506.15
298	1000170.23	2569484.71
299	1000186.68	2569483.97
300	1000164.77	2569494.15
301	999713.56	2569670.66
302	999713.23	2569670.12
303	999775.11	2569642.05
304	999778.08	2569648.69
305	999781.90	2569646.94
306	999782.23	2569648.79
307	999784.20	2569648.44
308	999783.78	2569646.05
309	999794.40	2569641.15
310	999795.02	2569643.77
311	999796.96	2569643.31
312	999796.23	2569640.22

Номер характерной точки	X	Y
313	1000119.98	2569489.65
314	1000120.41	2569499.10
315	999783.88	2569655.95
316	999729.01	2569681.40
317	999721.85	2569684.95
318	1000120.80	2569507.75
319	1000121.10	2569514.38
320	1000112.74	2569518.25
321	1000059.07	2569543.33
322	1000038.26	2569552.84
323	1000002.72	2569569.07
324	999948.57	2569594.16
325	999894.07	2569619.56
326	999844.72	2569642.39
327	999841.30	2569643.92
328	999790.25	2569666.89
329	999759.84	2569681.21
330	999744.11	2569688.59
331	999735.93	2569687.01
332	999787.26	2569663.20
333	999794.47	2569663.62
334	999794.42	2569661.84
335	999796.19	2569661.79
336	999796.24	2569663.57
337	1000121.49	2569523.02
338	1000123.40	2569565.29
339	999754.04	2569737.08
340	999749.15	2569726.12
341	999707.19	2569745.63
342	999701.69	2569738.10
343	999741.94	2569719.56
344	999740.14	2569716.46
345	999743.76	2569697.61
346	999763.25	2569688.46
347	999793.60	2569674.15
348	999848.03	2569649.67
349	999851.15	2569648.23
350	999897.44	2569626.83
351	999951.94	2569601.42
352	1000006.07	2569576.34
353	1000033.85	2569563.66
354	1000062.43	2569550.61
355	1000116.11	2569525.51
356	1002944.67	2574764.58
357	1003030.84	2575057.47
358	1002979.01	2575059.81
359	1002894.92	2574766.83
360	1002858.79	2574468.16
361	1002943.70	2574761.12
362	1002893.93	2574763.37
363	1002809.84	2574470.37
364	999686.24	2569684.35
365	999689.98	2569688.85
366	999694.21	2569692.53
367	999676.94	2569704.08
368	999676.84	2569704.13
369	999671.85	2569697.31
370	999685.75	2569683.61
371	999676.66	2569703.62
372	999675.74	2569702.10

Номер характерной точки	X	Y
373	999677.25	2569701.17
374	999678.17	2569702.68
375	1000772.08	2569754.28
376	1000740.68	2569755.70
377	1000735.74	2569747.30
378	1000733.06	2569687.97
379	1000774.08	2569757.69
380	1000984.28	2570114.90
381	1001054.38	2570230.49
382	1001058.45	2570320.36
383	1001061.95	2570320.36
384	1001058.17	2570236.73
385	1001102.68	2570310.13
386	1001120.26	2570339.11
387	1001095.99	2570340.21
388	1001095.99	2570343.72
389	1001122.33	2570342.53
390	1001404.11	2570807.11
391	1001409.09	2570816.53
392	1001406.77	2570818.02
393	1001389.45	2570791.09
394	1001352.12	2570815.11
395	1001316.11	2570759.64
396	1001300.95	2570736.26
397	1001211.87	2570590.22
398	1001108.34	2570418.37
399	1000990.11	2570224.38
400	1000949.75	2570157.58
401	1000941.80	2570144.42
402	1000955.30	2570136.78
403	1000955.68	2570137.51
404	1000979.65	2570184.19
405	1000986.77	2570180.54
406	1000962.80	2570133.86
407	1000960.46	2570129.31
408	1000742.69	2569759.11
409	1001355.89	2570809.23
410	1001354.96	2570807.72
411	1001356.46	2570806.80
412	1001357.39	2570808.31
413	1000952.46	2570145.42
414	1000951.55	2570143.90
415	1000953.07	2570143.00
416	1000953.98	2570144.52
417	1001358.25	2570796.04
418	1001357.33	2570794.53
419	1001358.84	2570793.60
420	1001359.76	2570795.11
421	1000989.10	2570188.28
422	1000988.19	2570186.76
423	1000989.71	2570185.85
424	1000990.62	2570187.38
425	1001314.47	2570743.77
426	1001313.55	2570742.26
427	1001315.06	2570741.33
428	1001315.98	2570742.84
429	1000980.56	2570193.90
430	1000979.66	2570192.36
431	1000981.19	2570191.47

Номер характерной точки	X	Y
432	1000982.09	2570193.00
433	1001321.15	2570737.55
434	1001320.23	2570736.04
435	1001321.74	2570735.11
436	1001322.66	2570736.62
437	1001018.67	2570237.44
438	1001017.76	2570235.93
439	1001019.28	2570235.02
440	1001020.19	2570236.54
441	1001276.18	2570678.98
442	1001275.26	2570677.46
443	1001276.77	2570676.54
444	1001277.69	2570678.06
445	1001010.64	2570244.54
446	1001009.73	2570243.02
447	1001011.25	2570242.11
448	1001012.16	2570243.63
449	1001283.23	2570673.25
450	1001282.32	2570671.73
451	1001283.86	2570670.83
452	1001284.76	2570672.35
453	1001050.54	2570291.48
454	1001049.64	2570289.95
455	1001051.17	2570289.05
456	1001052.07	2570290.58
457	1001238.24	2570617.64
458	1001237.32	2570616.12
459	1001238.83	2570615.20
460	1001239.75	2570616.72
461	1001042.57	2570298.25
462	1001041.66	2570296.73
463	1001043.18	2570295.83
464	1001044.09	2570297.35
465	1001247.61	2570612.87
466	1001246.69	2570611.36
467	1001248.20	2570610.43
468	1001249.11	2570611.94
469	1001082.42	2570345.68
470	1001081.51	2570344.16
471	1001083.03	2570343.24
472	1001083.94	2570344.76
473	1001204.49	2570560.83
474	1001203.58	2570559.31
475	1001205.10	2570558.39
476	1001206.01	2570559.91
477	1001073.13	2570349.64
478	1001072.21	2570348.13
479	1001073.72	2570347.21
480	1001074.64	2570348.72
481	1001211.81	2570556.54
482	1001210.88	2570555.04
483	1001212.38	2570554.11
484	1001213.32	2570555.61

Номер характерной точки	X	Y
485	1001115.16	2570398.90
486	1001114.22	2570397.40
487	1001115.73	2570396.46
488	1001116.66	2570397.96
489	1001173.08	2570508.96
490	1001172.15	2570507.44
491	1001173.65	2570506.52
492	1001174.58	2570508.03
493	1001107.30	2570403.86
494	1001106.35	2570402.36
495	1001107.85	2570401.42
496	1001108.80	2570402.92
497	1001181.18	2570506.43
498	1001180.26	2570504.91
499	1001181.77	2570503.99
500	1001182.69	2570505.50
501	1001148.20	2570451.91
502	1001147.28	2570450.40
503	1001148.79	2570449.47
504	1001149.71	2570450.98
505	1001139.84	2570455.77
506	1001138.90	2570454.27
507	1001140.41	2570453.34
508	1001141.35	2570454.84
509	1000870.27	2570036.73
510	1000880.00	2570053.78
511	1000932.43	2570140.55
512	1000913.35	2570151.36
513	1000854.63	2570064.98
514	1003111.90	2575804.74
515	1003132.46	2575810.50
516	1003158.10	2575810.49
517	1003172.13	2575848.35
518	1003184.03	2575880.44
519	1003114.32	2575858.17
520	1000985.90	2570229.01
521	1001103.34	2570421.72
522	1001157.80	2570512.12
523	1001206.44	2570592.86
524	1001295.84	2570739.42
525	1001347.06	2570818.34
526	1001333.87	2570826.82
527	1001315.86	2570800.62
528	1001234.09	2570670.23
529	1001190.92	2570598.70
530	1001085.10	2570422.84
531	1001032.08	2570337.77
532	1000962.29	2570230.18
533	1000917.80	2570158.04
534	1000933.98	2570148.86
535	1000934.36	2570149.78
536	1000936.00	2570149.12
537	1000935.54	2570147.97
538	1000936.57	2570147.39
539	1000944.47	2570160.46
540	1002734.29	2574173.49
541	1002736.10	2574213.45
542	1002724.75	2574173.92

Номер характерной точки	X	Y
543	1001424.51	2570845.48
544	1001411.56	2570852.08
545	1001392.12	2570863.19
546	1001380.88	2570841.10
547	1001390.86	2570835.22
548	1001399.85	2570849.75
549	1001420.06	2570837.10
550	1001298.58	2570931.65
551	1001272.64	2570932.82
552	1001244.05	2570869.35
553	1001290.15	2570841.38
554	1001301.63	2570858.65
555	1001271.12	2570879.40
556	1002771.79	2574171.79
557	1002857.77	2574464.71
558	1002808.84	2574466.92
559	1002740.25	2574227.92
560	1002737.78	2574173.33
561	1002731.38	2574031.75
562	1002770.79	2574168.33
563	1002737.64	2574169.83
564	1001427.28	2570850.80
565	1001435.13	2570865.39
566	1001408.76	2570880.20
567	1001401.80	2570883.15
568	1001394.35	2570868.86
569	1001414.46	2570857.34
570	1001408.74	2570880.15
571	1001404.06	2570872.09
572	1001414.46	2570872.51
573	1001428.73	2570865.87
574	1001427.85	2570864.33
575	1001429.38	2570863.45
576	1001430.26	2570864.98
577	1002682.04	2573875.55
578	1002727.24	2574017.78
579	1002734.13	2574170.00
580	1002723.76	2574170.47
581	1002651.74	2573919.53
582	1002625.42	2573878.11
583	1001300.30	2570935.08
584	1001305.84	2570946.18
585	1001282.83	2570955.46
586	1001274.18	2570936.26
587	1002613.50	2572966.34
588	1002621.03	2572973.92
589	1002610.88	2572974.37
590	1002624.38	2572977.26
591	1002637.53	2572990.48
592	1002622.22	2573036.50
593	1002608.82	2573076.76
594	1002634.92	2573104.60
595	1002310.57	2573451.17
596	1002270.16	2573497.33
597	1002289.75	2573513.07
598	1002280.30	2573523.47

Номер характерной точки	X	Y
599	1002234.55	2573570.56
600	1002165.54	2573506.71
601	1002240.63	2573425.92
602	1002367.74	2573289.17
603	1002397.41	2573287.83
604	1002396.09	2573258.67
605	1002584.09	2573056.41
606	1002609.72	2572977.93
607	1002392.75	2573262.26
608	1002393.76	2573284.50
609	1002371.13	2573285.52
610	1002278.63	2573558.73
611	1002282.06	2573561.76
612	1002316.24	2573549.20
613	1002409.23	2573626.29
614	1002412.27	2573693.48
615	1002322.83	2573622.82
616	1002281.56	2573614.05
617	1002252.16	2573586.85
618	1002672.04	2573844.08
619	1002680.94	2573872.09
620	1002623.26	2573874.71
621	1002604.69	2573845.49
622	1002415.90	2573696.35
623	1002412.87	2573629.31
86:02:1001001:2004:3У5		
624	1002908.45	2574004.53
625	1002949.01	2574160.27
626	1002855.17	2574164.52
627	1002819.06	2574027.81
628	1002949.91	2574163.73
629	1002982.54	2574289.04
630	1002894.14	2574312.06
631	1002856.08	2574167.98
86:02:1001001:2004:3У6		
632	1001371.75	2571228.64
633	1001362.13	2571173.16
634	1001277.29	2570963.08
635	1001284.70	2570960.09
636	1001362.34	2571152.34
637	1001369.83	2571174.83
638	1001380.00	2571228.27
639	1001380.58	2571231.74
640	1001389.45	2571282.09
641	1001395.98	2571319.47
642	1001389.99	2571333.80
643	1001372.35	2571232.12
644	1001432.47	2571526.20
645	1001423.42	2571526.60
646	1001391.89	2571344.79
647	1001397.93	2571330.36
648	1001415.85	2571432.05
649	1001433.03	2571529.67
650	1001445.86	2571609.27
651	1001473.05	2571643.67
652	1001485.09	2571658.27
653	1001518.01	2571698.09
654	1001615.35	2571818.21
655	1001603.91	2571818.73
656	1001438.35	2571612.69

Номер характерной точки	X	Y
657	1001424.02	2571530.07
658	1001618.00	2571821.60
659	1001652.75	2571864.45
660	1001700.98	2571920.37
661	1001671.47	2571944.87
662	1001669.23	2571942.37
663	1001691.66	2571922.18
664	1001644.70	2571869.50
665	1001606.62	2571822.10
666	1001832.38	2572108.69
667	1001819.45	2572109.27
668	1001748.97	2572030.97
669	1001757.73	2572018.69
670	1001757.42	2572025.38
671	1001835.38	2572112.06
672	1002051.25	2572351.87
673	1002051.97	2572367.59
674	1001822.48	2572112.64
675	1002079.19	2572397.83
676	1002055.66	2572371.69
677	1002054.95	2572355.93
678	1002092.11	2572397.25
679	1002095.16	2572400.61
680	1002351.84	2572685.78
681	1002338.92	2572686.38
682	1002082.22	2572401.19
683	1002354.87	2572689.16
684	1002367.45	2572703.16
685	1002368.17	2572718.87
686	1002341.95	2572689.74
687	1002610.88	2572974.37
688	1002569.05	2572976.26
689	1002585.51	2572952.72
690	1002516.73	2572883.91
691	1002371.86	2572722.97
692	1002371.16	2572707.26
693	1002461.08	2572807.33
694	1002518.40	2572870.70
695	1002613.50	2572966.34
696	1002396.09	2573258.67
697	1002394.86	2573231.41
698	1002464.57	2573125.70
699	1002566.52	2572979.88
700	1002609.72	2572977.93
701	1002584.09	2573056.41
702	1002391.58	2573236.38
703	1002392.75	2573262.26
704	1002371.13	2573285.52
705	1002351.17	2573286.43
706	1002375.73	2573260.42
707	1002240.63	2573425.92
708	1002229.37	2573415.39
709	1002347.72	2573290.08
710	1002367.74	2573289.17
711	1002329.60	2573469.17
712	1002289.75	2573513.07

Номер характерной точки	X	Y
713	1002270.16	2573497.33
714	1002310.57	2573451.17
715	1002347.22	2573485.84
716	1002452.07	2573582.16
717	1002407.33	2573584.18
718	1002407.83	2573595.22
719	1002331.92	2573535.77
720	1002342.15	2573499.73
721	1002337.94	2573495.70
722	1002455.71	2573585.49
723	1002568.88	2573689.12
724	1002717.69	2573806.94
725	1002720.56	2573870.30
726	1002710.55	2573870.75
727	1002690.78	2573816.81
728	1002411.46	2573598.06
729	1002410.98	2573587.51
730	1002721.33	2573809.82
731	1002772.10	2573850.01
732	1002776.79	2573867.76
733	1002724.06	2573870.15
734	1002777.70	2573871.22
735	1002819.06	2574027.81
736	1002855.17	2574164.52
737	1002806.07	2574166.74
738	1002758.18	2574000.71
739	1002726.00	2573912.90
740	1002724.22	2573873.64
741	1002720.72	2573873.80
742	1002722.00	2573901.98
743	1002711.81	2573874.20
744	1002856.08	2574167.98
745	1002894.14	2574312.06
746	1002933.55	2574461.28
747	1002892.16	2574463.15
748	1002807.07	2574170.20
749	1002934.46	2574464.74
750	1003011.92	2574758.03
751	1002978.79	2574759.53
752	1002893.17	2574466.60
753	1003012.84	2574761.49
754	1003071.20	2574982.45
755	1003074.50	2575055.49
756	1003062.54	2575056.03
757	1002979.77	2574762.99
758	1003075.43	2574998.48
759	1003090.30	2575054.78
760	1003078.00	2575055.34
761	1003091.21	2575058.25
762	1003168.68	2575351.54
763	1003114.58	2575353.99
764	1003114.96	2575287.81
765	1003091.03	2575156.88
766	1003080.99	2575121.33
767	1003078.16	2575058.84
768	1003074.66	2575058.99

Номер характерной точки	X	Y
769	1003076.81	2575106.54
770	1003063.52	2575059.49
771	1003108.20	2575675.93
772	1003119.19	2575427.26
773	1003114.56	2575357.49
774	1003169.59	2575355.00
775	1003259.63	2575620.32
86:02:1001001:2004:3У7		
776	1002726.54	2564627.07
777	1002724.95	2564640.44
778	1002723.48	2564639.43
779	1002646.06	2564593.08
780	1002610.55	2564565.49
781	1002603.49	2564568.73
782	1002602.91	2564556.05
783	1002606.81	2564554.34
784	1002599.47	2564557.56
785	1002599.88	2564566.59
786	1002576.52	2564567.65
787	1002567.63	2564571.55
788	1002600.59	2564570.06
789	1002470.47	2564629.82
790	1002474.01	2564612.69
791	1002729.22	2564643.35
792	1002759.05	2564646.82
793	1002793.03	2564667.46
794	1002984.61	2564823.36
795	1002960.01	2564878.25
796	1002936.77	2564864.65
797	1002932.59	2564852.62
798	1002950.11	2564829.33
799	1002927.49	2564811.75
800	1002936.24	2564800.92
801	1002850.74	2564729.74
802	1002787.53	2564683.17
803	1002243.16	2564717.43
804	1002267.21	2564722.75
805	1002029.38	2564830.38
806	1002116.04	2564778.38
807	1001818.45	2565031.65
808	1001817.42	2565030.76
809	1001936.59	2564926.71
810	1001992.73	2564868.57
811	1001994.00	2564868.05
812	1001933.91	2564932.03
813	1002953.52	2564915.77
814	1002947.40	2564925.36
815	1002938.93	2564930.57
816	1002931.45	2564923.27
817	1002940.87	2564908.23
818	1002928.20	2564928.47
819	1002933.68	2564933.82
820	1002933.60	2564933.76
821	1002919.63	2564942.28
822	1002922.43	2564937.69
823	1002942.41	2564955.30
824	1002912.39	2565022.28
825	1002910.59	2565022.45

Номер характерной точки	X	Y
826	1002912.01	2565018.18
827	1002902.73	2565017.77
828	1002906.60	2565022.82
829	1002890.07	2565024.37
830	1002890.55	2565017.21
831	1002909.17	2564975.64
832	1002919.15	2564969.55
833	1002905.06	2564990.08
834	1002903.85	2564988.79
835	1002905.15	2564987.58
836	1002906.36	2564988.87
837	1002911.48	2564983.79
838	1002910.26	2564982.50
839	1002911.55	2564981.29
840	1002912.77	2564982.57
841	1002911.30	2565035.42
842	1002888.73	2565041.12
843	1002889.63	2565030.42
844	1002911.81	2565028.35
845	1002866.67	2565109.98
846	1002866.75	2565101.13
847	1002907.72	2565084.90
848	1002907.33	2565090.27
849	1001622.79	2565215.54
850	1001627.09	2565227.42
851	1001600.18	2565260.80
852	1001591.77	2565254.02
853	1001538.66	2565321.67
854	1001547.63	2565328.90
855	1001539.30	2565343.98
856	1001501.82	2565389.05
857	1001492.57	2565387.35
858	1001517.83	2565356.01
859	1001488.29	2565392.66
860	1001497.47	2565394.35
861	1001198.16	2565759.27
862	1001188.31	2565747.35
863	1001225.46	2565700.73
864	1001322.43	2565598.39
865	1001156.69	2565787.04
866	1001171.79	2565805.23
867	1001156.35	2565824.56
868	1001140.68	2565807.12
869	1001137.02	2565811.72
870	1001148.49	2565824.49
871	1001152.68	2565829.15
872	1001145.55	2565838.16
873	1001132.64	2565824.62
874	1001129.51	2565821.15
875	1001125.72	2565825.90
876	1001128.22	2565828.67
877	1001141.76	2565842.87
878	1001134.04	2565852.60
879	1001118.57	2565834.87
880	1001096.42	2565862.68
881	1001136.52	2565908.96

Номер характерной точки	X	Y
882	1001152.84	2565916.18
883	1001057.31	2566035.03
884	1000891.45	2566241.38
885	1000885.85	2566227.12
886	1001127.82	2565923.48
887	1001078.98	2565884.56
888	1000915.66	2566242.85
889	1000922.28	2566259.68
890	1000905.22	2566276.43
891	1000899.78	2566262.58
892	1000907.52	2566282.29
893	1000916.13	2566273.84
894	1000919.49	2566270.54
895	1000924.58	2566265.54
896	1000925.56	2566268.02
897	1000909.23	2566286.64
898	1000852.02	2566405.25
899	1000860.52	2566361.63
900	1000930.85	2566281.49
901	1000936.59	2566295.99
902	1000869.57	2566382.72
903	1000861.74	2566403.45
904	1000847.41	2566441.67
905	1000839.16	2566507.01
906	1000843.08	2566475.98
907	1000846.05	2566472.48
908	1000847.75	2566472.28
909	1000854.70	2566471.47
910	1000850.83	2566511.30
911	1000838.92	2566509.43
912	1000817.15	2566563.46
913	1000820.04	2566539.46
914	1000822.98	2566515.01
915	1000824.39	2566515.24
916	1000821.31	2566547.72
917	1000818.05	2566587.45
918	1000814.36	2566586.60
919	1000850.06	2566519.28
920	1000848.78	2566532.46
921	1000844.86	2566593.61
922	1000830.85	2566590.38
923	1000838.12	2566517.39
924	1000789.18	2566603.55
925	1000761.44	2566874.68
926	1000756.06	2566974.51
927	1000741.23	2567149.72
928	1000691.98	2567582.94
929	1000691.87	2567590.88
930	1000669.87	2567590.71
931	1000670.00	2567581.53
932	1000719.34	2567147.55
933	1000764.14	2566593.71
934	1000811.31	2566611.92
935	1000815.89	2566613.69
936	1000814.42	2566631.65
937	1000808.63	2566634.17
938	1000828.54	2566618.58
939	1000833.13	2566620.35

Номер характерной точки	X	Y
940	1000832.94	2566623.58
941	1000827.95	2566625.75
942	1000713.53	2567715.97
943	1000712.95	2567722.25
944	1000709.80	2567722.74
945	1000710.88	2567716.11
946	1000675.56	2567728.16
947	1000666.25	2567729.30
948	1000666.02	2567718.54
949	1000691.15	2567717.18
950	1000689.75	2567725.91
951	1000669.19	2567760.95
952	1000669.24	2567758.47
953	1000678.54	2567758.07
954	1000691.16	2567760.27
955	1000706.13	2567780.10
956	1000678.01	2567793.06
957	1000675.63	2568063.33
958	1000673.37	2568110.08
959	1000665.64	2568197.99
960	1000661.20	2568100.00
961	1000662.83	2568081.52
962	1000669.06	2567767.26
963	1000688.11	2567761.41
964	1000658.89	2568126.29
965	1000663.32	2568224.31
966	1000660.37	2568257.86
967	1000647.26	2568258.45
968	1000660.06	2568261.37
969	1000657.24	2568293.46
970	1000648.30	2568405.87
971	1000641.49	2568559.02
972	1000629.35	2568559.57
973	1000636.32	2568382.85
974	1000646.95	2568261.97
975	1000641.34	2568562.52
976	1000631.53	2568783.24
977	1000533.74	2568936.77
978	1000407.97	2569140.13
979	1000407.12	2569121.39
980	1000620.85	2568775.31
981	1000629.22	2568563.07
982	1000403.86	2569126.68
983	1000404.70	2569145.40
984	1000388.86	2569171.03
985	1000376.11	2569171.60
986	1000330.87	2569223.63
987	1000330.83	2569251.76
988	1000316.58	2569243.35
989	1000346.13	2569195.75
990	1000357.03	2569202.50
991	1000373.89	2569175.20
992	1000386.63	2569174.62
993	1000364.42	2569210.54
994	1000346.31	2569199.00
86:02:0601001:125:3Y1		
995	1003383.99	2575942.41
996	1003385.24	2575945.85

Номер характерной точки	X	Y
997	1003242.10	2575952.33
998	1003240.86	2575948.88
86:02:0601001:125:3Y2		
999	1003462.75	2575938.84
1000	1003464.01	2575942.29
1001	1003418.52	2575944.35
1002	1003422.25	2576026.85
1003	1003418.80	2576028.10
1004	1003415.02	2575944.50
1005	1003385.24	2575945.85
1006	1003383.99	2575942.41
1007	1003240.86	2575948.88
1008	1003242.10	2575952.33
1009	1003211.21	2575953.73
1010	1003209.93	2575950.28
86:02:0601001:125:3Y3		
1011	1003105.11	2575654.72
1012	1003111.90	2575804.74
1013	1003108.36	2575803.75
1014	1003101.78	2575658.38
1015	1003076.45	2575659.52
1016	1003076.55	2575656.01
1017	1003101.62	2575654.88
86:02:0601001:125:3Y4		
1018	1003076.55	2575656.01
1019	1003076.45	2575659.52
1020	1003023.79	2575661.91
1021	1003024.02	2575658.39
1022	1003108.36	2575803.75
1023	1003111.90	2575804.74
1024	1003114.32	2575858.17
1025	1003110.78	2575857.21
86:02:0000000:292:3Y1		
1026	1003062.54	2575056.03
1027	1003063.52	2575059.49
1028	1003031.86	2575060.93
1029	1003030.84	2575057.47
1030	1002806.07	2574166.74
1031	1002807.07	2574170.20
1032	1002771.79	2574171.79
1033	1002770.79	2574168.33
1034	1003076.81	2575106.54
1035	1003080.99	2575121.33
1036	1003091.56	2575355.03
1037	1003114.58	2575353.99
1038	1003114.56	2575357.49
1039	1003091.71	2575358.52
1040	1003105.11	2575654.72
1041	1003101.62	2575654.88
1042	1003088.22	2575358.68
1043	1003081.26	2575359.00
1044	1003081.30	2575355.50
1045	1003088.06	2575355.19
1046	1002722.00	2573901.98
1047	1002726.00	2573912.90
1048	1002731.38	2574031.75
1049	1002728.46	2574021.62
1050	1002727.24	2574017.78
1051	1002710.55	2573870.75
1052	1002711.81	2573874.20
1053	1002682.04	2573875.55

Номер характерной точки	X	Y
1054	1002680.94	2573872.09
1055	1002407.83	2573595.22
1056	1002411.46	2573598.06
1057	1002412.87	2573629.28
1058	1002409.23	2573626.27
1059	1002978.79	2574759.53
1060	1002979.77	2574762.99
1061	1002944.67	2574764.58
1062	1002943.70	2574761.12
1063	1002892.16	2574463.15
1064	1002893.17	2574466.60
1065	1002858.79	2574468.16
1066	1002857.77	2574464.71
86:02:0000000:292:3У2		
1067	1000207.68	2569483.02
1068	1000310.25	2569478.38
1069	1000318.60	2569474.50
1070	1000216.01	2569479.14
1071	1000170.23	2569484.71
1072	1000186.68	2569483.97
1073	1000195.02	2569480.09
1074	1000178.55	2569480.83
1075	1000126.34	2569486.70
1076	1000149.05	2569485.67
1077	1000149.05	2569482.17
1078	1000134.67	2569482.82
1079	1000120.41	2569499.10
1080	1000123.83	2569497.50
1081	1000123.41	2569488.06
1082	1000119.98	2569489.65
1083	1000121.10	2569514.38
1084	1000124.53	2569512.79
1085	1000124.22	2569506.15
1086	1000120.80	2569507.75
1087	1000123.40	2569565.29
1088	1000126.83	2569563.69
1089	1000124.92	2569521.43
1090	1000121.49	2569523.02
1091	1000735.74	2569747.30
1092	1000733.06	2569687.97
1093	1000729.26	2569681.52
1094	1000731.94	2569740.85
1095	1000742.69	2569759.11
1096	1000774.08	2569757.69
1097	1000772.08	2569754.28
1098	1000740.68	2569755.70
1099	1000732.79	2569759.56
1100	1000733.64	2569759.52
1101	1000732.72	2569757.96
1102	1001061.95	2570320.36
1103	1001058.17	2570236.73
1104	1001054.38	2570230.49
1105	1001058.45	2570320.36
1106	1001095.99	2570343.72

Номер характерной точки	X	Y
1107	1001122.33	2570342.53
1108	1001120.26	2570339.11
1109	1001095.99	2570340.21
1110	1001274.18	2570936.26
1111	1001300.26	2570935.04
1112	1001298.58	2570931.67
1113	1001272.64	2570932.82
1114	1002609.72	2572977.93
1115	1002624.38	2572977.26
1116	1002621.03	2572973.92
1117	1002610.88	2572974.37
1118	1002367.74	2573289.17
1119	1002397.41	2573287.83
1120	1002396.09	2573258.67
1121	1002392.75	2573262.26
1122	1002393.76	2573284.50
1123	1002371.13	2573285.52
1124	1002415.90	2573696.35
1125	1002412.87	2573629.31
1126	1002409.23	2573626.29
1127	1002412.27	2573693.48
1128	1002625.42	2573878.11
1129	1002682.04	2573875.55
1130	1002680.94	2573872.09
1131	1002623.26	2573874.71
1132	1002740.25	2574227.92
1133	1002737.78	2574173.33
1134	1002771.79	2574171.79
1135	1002770.79	2574168.33
1136	1002737.64	2574169.83
1137	1002731.38	2574031.75
1138	1002728.46	2574021.62
1139	1002727.24	2574017.78
1140	1002734.13	2574170.00
1141	1002723.76	2574170.47
1142	1002724.75	2574173.92
1143	1002734.29	2574173.49
1144	1002736.10	2574213.45
1145	1002809.84	2574470.37
1146	1002858.79	2574468.16
1147	1002857.77	2574464.71
1148	1002808.84	2574466.92
1149	1002894.92	2574766.83
1150	1002944.67	2574764.58
1151	1002943.70	2574761.12
1152	1002893.93	2574763.37
1153	1002980.00	2575063.28
1154	1003031.86	2575060.93
1155	1003030.84	2575057.47
1156	1002979.01	2575059.81
1157	1003043.32	2575360.71
1158	1003081.26	2575359.00
1159	1003081.30	2575355.50
1160	1003043.25	2575357.22
1161	1003043.44	2575358.81
86:02:0000000:292:3Y3		
1162	1002856.08	2574167.98

Номер характерной точки	X	Y
1163	1002855.17	2574164.52
1164	1002949.01	2574160.27
1165	1002949.91	2574163.73
86:02:000000:292:3У4		
1166	1001372.35	2571232.12
1167	1001380.58	2571231.74
1168	1001380.00	2571228.27
1169	1001371.75	2571228.64
1170	1001424.02	2571530.07
1171	1001433.03	2571529.66
1172	1001432.47	2571526.20
1173	1001423.42	2571526.60
1174	1001606.62	2571822.10
1175	1001617.99	2571821.59
1176	1001615.35	2571818.22
1177	1001603.91	2571818.73
1178	1001822.48	2572112.64
1179	1001835.38	2572112.06
1180	1001832.38	2572108.69
1181	1001819.45	2572109.27
1182	1002055.66	2572371.69
1183	1002054.95	2572355.93
1184	1002051.26	2572351.88
1185	1002051.97	2572367.59
1186	1002082.22	2572401.19
1187	1002095.16	2572400.61
1188	1002092.11	2572397.25
1189	1002079.19	2572397.83
1190	1002341.95	2572689.74
1191	1002354.86	2572689.15
1192	1002351.85	2572685.80
1193	1002338.92	2572686.38
1194	1002371.86	2572722.97
1195	1002371.15	2572707.25
1196	1002367.46	2572703.17
1197	1002368.17	2572718.87
1198	1002566.52	2572979.88
1199	1002609.72	2572977.93
1200	1002610.88	2572974.37
1201	1002569.05	2572976.26
1202	1002392.75	2573262.26
1203	1002396.09	2573258.67
1204	1002394.86	2573231.41
1205	1002391.58	2573236.38
1206	1002347.72	2573290.08
1207	1002367.74	2573289.17
1208	1002371.13	2573285.52
1209	1002351.17	2573286.43
1210	1002411.46	2573598.06
1211	1002410.98	2573587.51
1212	1002455.71	2573585.49
1213	1002452.07	2573582.16
1214	1002407.33	2573584.18
1215	1002407.83	2573595.22
1216	1002726.00	2573912.90

Номер характерной точки	X	Y
1217	1002724.22	2573873.64
1218	1002777.70	2573871.22
1219	1002776.79	2573867.76
1220	1002724.06	2573870.15
1221	1002721.33	2573809.82
1222	1002717.69	2573806.94
1223	1002720.56	2573870.30
1224	1002710.55	2573870.75
1225	1002711.81	2573874.20
1226	1002720.72	2573873.80
1227	1002722.00	2573901.98
1228	1002807.07	2574170.20
1229	1002856.08	2574167.98
1230	1002855.17	2574164.52
1231	1002806.07	2574166.74
1232	1002893.17	2574466.60
1233	1002934.46	2574464.74
1234	1002933.55	2574461.28
1235	1002892.16	2574463.15
1236	1002979.77	2574762.99
1237	1003012.84	2574761.49
1238	1003011.92	2574758.03
1239	1002978.79	2574759.53
1240	1003080.99	2575121.33
1241	1003078.16	2575058.84
1242	1003091.21	2575058.25
1243	1003090.30	2575054.78
1244	1003078.00	2575055.34
1245	1003075.43	2574998.48
1246	1003071.20	2574982.45
1247	1003074.50	2575055.49
1248	1003062.54	2575056.03
1249	1003063.52	2575059.49
1250	1003074.66	2575058.99
1251	1003076.81	2575106.54
1252	1003114.56	2575357.49
1253	1003169.59	2575355.00
1254	1003168.68	2575351.54
1255	1003114.58	2575353.99
86:02:000000:292:3Y5		
1256	1002567.63	2564571.55
1257	1002600.59	2564570.06
1258	1002603.54	2564569.93
1259	1002602.91	2564556.05
1260	1002599.47	2564557.56
1261	1002599.88	2564566.59
1262	1002576.52	2564567.65
1263	1000663.32	2568224.31
1264	1000665.64	2568197.99
1265	1000661.20	2568100.00
1266	1000658.89	2568126.29
1267	1000646.95	2568261.97
1268	1000660.06	2568261.37
1269	1000660.37	2568257.86
1270	1000647.26	2568258.45
1271	1000629.22	2568563.07
1272	1000641.34	2568562.52
1273	1000641.49	2568559.02
1274	1000629.35	2568559.57

Номер характерной точки	X	Y
1275	1000404.70	2569145.40
1276	1000407.97	2569140.13
1277	1000407.12	2569121.39
1278	1000403.86	2569126.68
1279	1000373.89	2569175.20
1280	1000386.63	2569174.62
1281	1000388.86	2569171.03
1282	1000376.11	2569171.60
86:02:0601001:3У1		
1283	1000634.18	2569674.41
1284	1000640.74	2569685.23
1285	1000840.20	2570014.16
1286	1000839.66	2570018.25
1287	1000827.78	2569994.27
1288	1000682.61	2569757.73
1289	1000634.32	2569675.45
1290	1000619.41	2569650.06
86:02:0601001:3У2		
1291	1002759.05	2564646.82
1292	1002726.54	2564627.07
1293	1002724.95	2564640.44
1294	1002729.22	2564643.35
1295	1000846.05	2566452.40
1296	1000863.71	2566450.43
1297	1000865.97	2566427.90
1298	1000870.02	2566406.68
1299	1000872.77	2566396.92
1300	1000880.53	2566380.24
1301	1000892.65	2566359.78
1302	1000908.50	2566336.38
1303	1000908.78	2566336.04
1304	1000937.94	2566299.40
1305	1000936.59	2566295.99
1306	1000869.57	2566382.72
1307	1000861.74	2566403.45
1308	1000847.41	2566441.67
1309	1000843.08	2566475.98
1310	1000846.05	2566472.48
1311	1000843.48	2566472.78
1312	1000859.53	2566512.27
1313	1000859.68	2566510.02
1314	1000862.08	2566470.60
1315	1000854.70	2566471.47
1316	1000850.83	2566511.30
1317	1000854.58	2566511.89
1318	1000854.44	2566595.81
1319	1000859.04	2566520.26
1320	1000853.66	2566519.85
1321	1000850.06	2566519.28
1322	1000848.78	2566532.46
1323	1000844.86	2566593.61
1324	1000668.73	2567670.17
1325	1000690.84	2567663.05
1326	1000691.87	2567590.88
1327	1000669.87	2567590.71
1328	1000710.88	2567716.11
1329	1000713.53	2567715.97
1330	1000715.56	2567694.20
1331	1000714.38	2567694.52

Номер характерной точки	X	Y
1332	1000666.02	2567718.54
1333	1000691.15	2567717.18
1334	1000693.86	2567700.21
1335	1000692.17	2567700.67
1336	1000691.54	2567698.42
1337	1000665.46	2567706.57
86:02:0601001:120:3У1		
1338	999700.22	2569736.09
1339	999739.84	2569717.99
1340	999740.14	2569716.46
1341	999741.94	2569719.56
1342	999701.69	2569738.10
86:02:0000000:216/чзу1		
1343	1002697.11	2573093.65
1344	1002718.27	2573071.36
1345	1002707.76	2573060.82
1346	1002688.30	2573084.33
1347	1002252.16	2573586.85
1348	1002307.88	2573527.64
1349	1002289.75	2573513.07
1350	1002280.30	2573523.47
1351	1002234.55	2573570.56
86:02:0000000:216/чзу2		
1352	1002329.60	2573469.17
1353	1002347.22	2573485.84
1354	1002307.88	2573527.64
1355	1002289.75	2573513.07

6. Сведения о границах территории, применительно к которой осуществляется подготовка проекта межевания, содержащие перечень координат характерных точек таких границ в системе координат, используемой для ведения Единого государственного реестра недвижимости

Перечень координат характерных точек границ территории, применительно к которой осуществляется подготовка проекта межевания в системе координат используемой для ведения Единого государственного реестра недвижимости - МСК-86 (зона 2), представлен в таблице 8.

Таблица 8. Перечень координат характерных точек границ территории, применительно к которой осуществляется подготовка проекта межевания

Номер характерной точки	X	Y
1	1002470.47	2564629.82
2	1002600.59	2564570.06
3	1002603.54	2564569.93
4	1002603.49	2564568.73
5	1002602.91	2564556.05
6	1002599.47	2564557.56
7	1002576.52	2564567.65
8	1002567.63	2564571.55
9	1002474.01	2564612.69
10	1002029.38	2564830.38
11	1002267.21	2564722.75
12	1002243.16	2564717.43
13	1002116.04	2564778.38
14	1002960.01	2564878.25
15	1002984.61	2564823.36
16	1002793.03	2564667.46
17	1002759.05	2564646.82
18	1002726.54	2564627.07
19	1002606.81	2564554.34

Номер характерной точки	X	Y
20	1002602.91	2564556.05
21	1002603.49	2564568.73
22	1002610.55	2564565.49
23	1002646.06	2564593.08
24	1002723.48	2564639.43
25	1002724.95	2564640.44
26	1002729.22	2564643.35
27	1002787.53	2564683.17
28	1002850.74	2564729.74
29	1002936.24	2564800.92
30	1002927.49	2564811.75
31	1002950.11	2564829.33
32	1002932.59	2564852.62
33	1002936.77	2564864.65
34	1002938.93	2564930.57
35	1002947.40	2564925.36
36	1002953.52	2564915.77
37	1002940.87	2564908.23
38	1002931.45	2564923.27
39	1002919.63	2564942.28
40	1002933.60	2564933.76
41	1002933.68	2564933.82
42	1002928.20	2564928.47
43	1002922.43	2564937.69
44	1002890.07	2565024.37
45	1002906.60	2565022.82
46	1002902.73	2565017.77
47	1002912.01	2565018.18
48	1002910.59	2565022.45
49	1002912.39	2565022.28
50	1002942.41	2564955.30
51	1002919.15	2564969.55
52	1002909.17	2564975.64
53	1002890.55	2565017.21
54	1002905.06	2564990.08
55	1002906.36	2564988.87
56	1002905.15	2564987.58
57	1002903.85	2564988.79
58	1002911.48	2564983.79
59	1002912.77	2564982.57
60	1002911.55	2564981.29
61	1002910.26	2564982.50
62	1001818.45	2565031.65
63	1001933.91	2564932.03
64	1001994.00	2564868.05
65	1001992.73	2564868.57
66	1001936.59	2564926.71
67	1001817.42	2565030.76
68	1002888.73	2565041.12
69	1002911.30	2565035.42
70	1002911.81	2565028.35
71	1002889.63	2565030.42
72	1002866.67	2565109.98
73	1002907.33	2565090.27
74	1002907.72	2565084.90
75	1002866.75	2565101.13
76	1001600.18	2565260.80
77	1001627.09	2565227.42
78	1001622.79	2565215.54
79	1001591.77	2565254.02
80	1001501.82	2565389.05
81	1001539.30	2565343.98
82	1001547.63	2565328.90
83	1001538.66	2565321.67
84	1001517.83	2565356.01
85	1001492.57	2565387.35
86	1001198.16	2565759.27

Номер характерной точки	X	Y
87	1001497.47	2565394.35
88	1001488.29	2565392.66
89	1001322.43	2565598.39
90	1001225.46	2565700.73
91	1001188.31	2565747.35
92	1001156.35	2565824.56
93	1001171.79	2565805.23
94	1001156.69	2565787.04
95	1001140.68	2565807.12
96	1001145.55	2565838.16
97	1001152.68	2565829.15
98	1001148.49	2565824.49
99	1001137.02	2565811.72
100	1001129.51	2565821.15
101	1001132.64	2565824.62
102	1001134.04	2565852.60
103	1001141.76	2565842.87
104	1001128.22	2565828.67
105	1001125.72	2565825.90
106	1001118.57	2565834.87
107	1000891.45	2566241.38
108	1001057.31	2566035.03
109	1001152.84	2565916.18
110	1001136.52	2565908.96
111	1001096.42	2565862.68
112	1001078.98	2565884.56
113	1001127.82	2565923.48
114	1000885.85	2566227.12
115	1000905.22	2566276.43
116	1000922.28	2566259.68
117	1000915.66	2566242.85
118	1000899.78	2566262.58
119	1000909.23	2566286.64
120	1000925.56	2566268.02
121	1000924.58	2566265.54
122	1000919.49	2566270.54
123	1000916.13	2566273.84
124	1000907.52	2566282.29
125	1000846.05	2566452.40
126	1000863.71	2566450.43
127	1000865.97	2566427.90
128	1000870.02	2566406.68
129	1000872.77	2566396.92
130	1000880.53	2566380.24
131	1000892.65	2566359.78
132	1000908.50	2566336.38
133	1000908.78	2566336.04
134	1000937.94	2566299.40
135	1000936.59	2566295.99
136	1000930.85	2566281.49
137	1000860.52	2566361.63
138	1000852.02	2566405.25
139	1000847.41	2566441.67
140	1000859.53	2566512.27
141	1000859.68	2566510.02
142	1000862.08	2566470.60
143	1000854.70	2566471.47
144	1000847.75	2566472.28
145	1000846.05	2566472.48
146	1000843.48	2566472.78
147	1000843.08	2566475.98
148	1000839.16	2566507.01
149	1000838.92	2566509.43
150	1000850.83	2566511.30
151	1000854.58	2566511.89
152	1000818.05	2566587.45
153	1000821.31	2566547.72

Номер характерной точки	X	Y
154	1000824.39	2566515.24
155	1000822.98	2566515.01
156	1000820.04	2566539.46
157	1000817.15	2566563.46
158	1000814.36	2566586.60
159	1000854.44	2566595.81
160	1000859.04	2566520.26
161	1000853.66	2566519.85
162	1000850.06	2566519.28
163	1000838.12	2566517.39
164	1000830.85	2566590.38
165	1000844.86	2566593.61
166	1000827.95	2566625.75
167	1000832.94	2566623.58
168	1000833.13	2566620.35
169	1000828.54	2566618.58
170	1000808.63	2566634.17
171	1000814.42	2566631.65
172	1000815.89	2566613.69
173	1000811.31	2566611.92
174	1000668.73	2567670.17
175	1000690.84	2567663.05
176	1000691.87	2567590.88
177	1000691.98	2567582.94
178	1000741.23	2567149.72
179	1000756.06	2566974.51
180	1000761.44	2566874.68
181	1000789.18	2566603.55
182	1000764.14	2566593.71
183	1000719.34	2567147.55
184	1000670.00	2567581.53
185	1000669.87	2567590.71
186	1000709.80	2567722.74
187	1000712.95	2567722.25
188	1000713.53	2567715.97
189	1000715.56	2567694.20
190	1000714.38	2567694.52
191	1000710.88	2567716.11
192	1000666.25	2567729.30
193	1000675.56	2567728.16
194	1000689.75	2567725.91
195	1000691.15	2567717.18
196	1000693.86	2567700.21
197	1000692.17	2567700.67
198	1000691.54	2567698.42
199	1000665.46	2567706.57
200	1000666.02	2567718.54
201	1000669.19	2567760.95
202	1000678.54	2567758.07
203	1000669.24	2567758.47
204	1000330.83	2569251.76
205	1000330.87	2569223.63
206	1000346.31	2569199.00
207	1000364.42	2569210.54
208	1000386.63	2569174.62
209	1000388.86	2569171.03
210	1000404.70	2569145.40
211	1000407.97	2569140.13
212	1000533.74	2568936.77
213	1000631.53	2568783.24
214	1000641.34	2568562.52
215	1000641.49	2568559.02
216	1000648.30	2568405.87
217	1000657.24	2568293.46
218	1000660.06	2568261.37
219	1000660.37	2568257.86
220	1000663.32	2568224.31

Номер характерной точки	X	Y
221	1000665.64	2568197.99
222	1000673.37	2568110.08
223	1000675.63	2568063.33
224	1000678.01	2567793.06
225	1000706.13	2567780.10
226	1000691.16	2567760.27
227	1000688.11	2567761.41
228	1000669.06	2567767.26
229	1000662.83	2568081.52
230	1000661.20	2568100.00
231	1000658.89	2568126.29
232	1000647.26	2568258.45
233	1000646.95	2568261.97
234	1000636.32	2568382.85
235	1000629.35	2568559.57
236	1000629.22	2568563.07
237	1000620.85	2568775.31
238	1000407.12	2569121.39
239	1000403.86	2569126.68
240	1000376.11	2569171.60
241	1000373.89	2569175.20
242	1000357.03	2569202.50
243	1000346.13	2569195.75
244	1000316.58	2569243.35
245	1000434.83	2569273.38
246	1000435.96	2569271.68
247	1000455.56	2569239.99
248	1000454.82	2569238.77
249	1000433.58	2569271.55
250	1000487.25	2569324.55
251	1000491.50	2569322.20
252	1000517.88	2569322.20
253	1000509.72	2569308.39
254	1000498.78	2569313.47
255	1000467.41	2569260.24
256	1000457.89	2569275.79
257	1000484.34	2569319.54
258	1000479.05	2569329.40
259	1000480.36	2569328.60
260	1000477.46	2569323.64
261	1000448.52	2569275.77
262	1000462.84	2569252.38
263	1000460.14	2569247.79
264	1000445.30	2569271.79
265	1000444.31	2569348.15
266	1000448.94	2569345.99
267	1000466.93	2569337.60
268	1000461.84	2569328.91
269	1000459.77	2569332.53
270	1000458.22	2569331.66
271	1000460.92	2569327.34
272	1000440.50	2569292.49
273	1000430.83	2569278.02
274	1000427.23	2569289.38
275	1000425.17	2569306.40
276	1000428.53	2569320.02
277	1000452.34	2569362.49
278	1000475.35	2569351.97
279	1000470.99	2569344.53
280	1000452.31	2569353.24
281	1000448.23	2569355.14
282	999721.85	2569684.95
283	999729.01	2569681.40
284	999783.88	2569655.95
285	1000120.41	2569499.10
286	1000123.83	2569497.50
287	1000385.00	2569375.78

Номер характерной точки	X	Y
288	1000380.93	2569368.29
289	1000134.67	2569482.82
290	1000126.34	2569486.70
291	1000123.41	2569488.06
292	1000119.98	2569489.65
293	999796.23	2569640.22
294	999796.96	2569643.31
295	999795.02	2569643.77
296	999794.40	2569641.15
297	999783.78	2569646.05
298	999784.20	2569648.44
299	999782.23	2569648.79
300	999781.90	2569646.94
301	999778.08	2569648.69
302	999775.11	2569642.05
303	999713.23	2569670.12
304	999713.56	2569670.66
305	999744.11	2569688.59
306	999759.84	2569681.21
307	999790.25	2569666.89
308	999841.30	2569643.92
309	999844.72	2569642.39
310	999894.07	2569619.56
311	999948.57	2569594.16
312	1000002.72	2569569.07
313	1000038.26	2569552.84
314	1000059.07	2569543.33
315	1000112.74	2569518.25
316	1000121.10	2569514.38
317	1000124.53	2569512.79
318	1000164.77	2569494.15
319	1000186.68	2569483.97
320	1000195.02	2569480.09
321	1000216.72	2569470.00
322	1000270.39	2569445.32
323	1000322.27	2569421.51
324	1000376.12	2569397.01
325	1000392.52	2569389.62
326	1000388.84	2569382.82
327	1000178.55	2569480.83
328	1000170.23	2569484.71
329	1000124.22	2569506.15
330	1000120.80	2569507.75
331	999787.26	2569663.20
332	999735.93	2569687.01
333	999794.47	2569663.62
334	999796.24	2569663.57
335	999796.19	2569661.79
336	999794.42	2569661.84
337	999676.84	2569704.13
338	999676.94	2569704.08
339	999694.21	2569692.53
340	999689.98	2569688.85
341	999686.24	2569684.35
342	999685.75	2569683.61
343	999671.85	2569697.31
344	999676.66	2569703.62
345	999678.17	2569702.68
346	999677.25	2569701.17
347	999675.74	2569702.10
348	999707.19	2569745.63
349	999749.15	2569726.12
350	999754.04	2569737.08
351	1000123.40	2569565.29
352	1000126.83	2569563.69
353	1000310.25	2569478.38
354	1000318.60	2569474.50

Номер характерной точки	X	Y
355	1000418.91	2569427.84
356	1000405.80	2569414.04
357	1000396.36	2569396.68
358	1000379.42	2569404.30
359	1000325.60	2569428.78
360	1000273.72	2569452.58
361	1000220.07	2569477.25
362	1000216.01	2569479.14
363	1000207.68	2569483.02
364	1000168.14	2569501.42
365	1000124.92	2569521.43
366	1000121.49	2569523.02
367	1000116.11	2569525.51
368	1000062.43	2569550.61
369	1000033.85	2569563.66
370	1000006.07	2569576.34
371	999951.94	2569601.42
372	999897.44	2569626.83
373	999851.15	2569648.23
374	999848.03	2569649.67
375	999793.60	2569674.15
376	999763.25	2569688.46
377	999743.76	2569697.61
378	999740.14	2569716.46
379	999739.84	2569717.99
380	999700.22	2569736.09
381	999701.69	2569738.10
382	1000850.85	2570059.42
383	1000866.79	2570030.63
384	1000754.88	2569834.68
385	1000722.80	2569779.88
386	1000638.75	2569636.33
387	1000556.06	2569489.78
388	1000479.41	2569358.90
389	1000456.26	2569369.49
390	1000458.87	2569374.21
391	1000570.09	2569566.02
392	1000619.41	2569650.06
393	1000634.32	2569675.45
394	1000682.61	2569757.73
395	1000827.78	2569994.27
396	1000839.66	2570018.25
397	1000843.24	2570025.49
398	1000844.83	2570039.56
399	1000844.86	2570050.60
400	1000937.66	2570137.58
401	1000951.43	2570129.77
402	1000733.64	2569759.52
403	1000732.72	2569757.96
404	1000506.32	2569373.08
405	1000503.91	2569368.95
406	1000496.34	2569373.41
407	1000495.26	2569374.07
408	1000561.34	2569486.93
409	1000644.11	2569633.62
410	1000760.64	2569832.62
411	1000885.23	2570050.81
412	1000521.39	2569414.47
413	1000522.93	2569413.57
414	1000522.03	2569412.05
415	1000520.49	2569412.94
416	1000551.06	2569465.12
417	1000552.59	2569464.22
418	1000551.69	2569462.70
419	1000550.16	2569463.59
420	1000573.04	2569502.53
421	1000574.58	2569501.62

Номер характерной точки	X	Y
422	1000573.68	2569500.11
423	1000572.15	2569501.01
424	1000600.76	2569549.08
425	1000602.29	2569548.19
426	1000601.39	2569546.67
427	1000599.86	2569547.56
428	1000627.76	2569595.58
429	1000629.30	2569594.69
430	1000628.41	2569593.16
431	1000626.87	2569594.05
432	1000657.70	2569647.26
433	1000659.23	2569646.37
434	1000658.33	2569644.83
435	1000656.80	2569645.73
436	1000683.43	2569690.51
437	1000684.96	2569689.62
438	1000684.06	2569688.09
439	1000682.53	2569688.98
440	1000710.06	2569736.59
441	1000711.59	2569735.70
442	1000710.71	2569734.16
443	1000709.18	2569735.05
444	1000740.15	2569789.47
445	1000741.68	2569788.58
446	1000740.78	2569787.06
447	1000739.25	2569787.95
448	1000767.44	2569834.66
449	1000768.98	2569833.76
450	1000768.07	2569832.24
451	1000766.53	2569833.14
452	1000798.75	2569887.57
453	1000800.28	2569886.68
454	1000799.38	2569885.15
455	1000797.85	2569886.05
456	1000829.33	2569940.19
457	1000830.87	2569939.29
458	1000829.97	2569937.76
459	1000828.43	2569938.65
460	1000860.86	2569994.31
461	1000862.40	2569993.42
462	1000861.50	2569991.90
463	1000859.96	2569992.79
464	1000891.88	2570046.28
465	1000893.39	2570045.35
466	1000892.47	2570043.84
467	1000890.96	2570044.77
468	1000922.29	2570094.76
469	1000923.80	2570093.84
470	1000922.88	2570092.32
471	1000921.37	2570093.25
472	1000913.35	2570151.36
473	1000932.43	2570140.55
474	1000880.00	2570053.78
475	1000870.27	2570036.73
476	1000854.63	2570064.98
477	1001406.77	2570818.02
478	1001409.09	2570816.53
479	1001404.11	2570807.11
480	1001122.33	2570342.53
481	1001120.26	2570339.11
482	1001102.68	2570310.13
483	1001058.17	2570236.73
484	1001054.38	2570230.49
485	1000984.28	2570114.90
486	1000774.08	2569757.69
487	1000772.08	2569754.28
488	1000733.06	2569687.97

Номер характерной точки	X	Y
489	1000729.26	2569681.52
490	1000536.84	2569354.52
491	1000517.82	2569360.36
492	1000510.60	2569364.55
493	1000513.22	2569369.03
494	1000731.94	2569740.85
495	1000735.74	2569747.30
496	1000740.68	2569755.70
497	1000742.69	2569759.11
498	1000960.46	2570129.31
499	1000962.80	2570133.86
500	1000986.77	2570180.54
501	1000979.65	2570184.19
502	1000955.68	2570137.51
503	1000955.30	2570136.78
504	1000941.80	2570144.42
505	1000949.75	2570157.58
506	1000990.11	2570224.38
507	1001108.34	2570418.37
508	1001211.87	2570590.22
509	1001300.95	2570736.26
510	1001316.11	2570759.64
511	1001352.12	2570815.11
512	1001389.45	2570791.09
513	1000952.46	2570145.42
514	1000953.98	2570144.52
515	1000953.07	2570143.00
516	1000951.55	2570143.90
517	1000989.10	2570188.28
518	1000990.62	2570187.38
519	1000989.71	2570185.85
520	1000988.19	2570186.76
521	1000980.56	2570193.90
522	1000982.09	2570193.00
523	1000981.19	2570191.47
524	1000979.66	2570192.36
525	1001018.67	2570237.44
526	1001020.19	2570236.54
527	1001019.28	2570235.02
528	1001017.76	2570235.93
529	1001010.64	2570244.54
530	1001012.16	2570243.63
531	1001011.25	2570242.11
532	1001009.73	2570243.02
533	1001050.54	2570291.48
534	1001052.07	2570290.58
535	1001051.17	2570289.05
536	1001049.64	2570289.95
537	1001042.57	2570298.25
538	1001044.09	2570297.35
539	1001043.18	2570295.83
540	1001041.66	2570296.73
541	1001082.42	2570345.68
542	1001083.94	2570344.76
543	1001083.03	2570343.24
544	1001081.51	2570344.16
545	1001073.13	2570349.64
546	1001074.64	2570348.72
547	1001073.72	2570347.21
548	1001072.21	2570348.13
549	1001115.16	2570398.90
550	1001116.66	2570397.96
551	1001115.73	2570396.46
552	1001114.22	2570397.40
553	1001107.30	2570403.86
554	1001108.80	2570402.92
555	1001107.85	2570401.42

Номер характерной точки	X	Y
556	1001106.35	2570402.36
557	1001148.20	2570451.91
558	1001149.71	2570450.98
559	1001148.79	2570449.47
560	1001147.28	2570450.40
561	1001139.84	2570455.77
562	1001141.35	2570454.84
563	1001140.41	2570453.34
564	1001138.90	2570454.27
565	1001181.18	2570506.43
566	1001182.69	2570505.50
567	1001181.77	2570503.99
568	1001180.26	2570504.91
569	1001173.08	2570508.96
570	1001174.58	2570508.03
571	1001173.65	2570506.52
572	1001172.15	2570507.44
573	1001211.81	2570556.54
574	1001213.32	2570555.61
575	1001212.38	2570554.11
576	1001210.88	2570555.04
577	1001204.49	2570560.83
578	1001206.01	2570559.91
579	1001205.10	2570558.39
580	1001203.58	2570559.31
581	1001247.61	2570612.87
582	1001249.11	2570611.94
583	1001248.20	2570610.43
584	1001246.69	2570611.36
585	1001238.24	2570617.64
586	1001239.75	2570616.72
587	1001238.83	2570615.20
588	1001237.32	2570616.12
589	1001283.23	2570673.25
590	1001284.76	2570672.35
591	1001283.86	2570670.83
592	1001282.32	2570671.73
593	1001276.18	2570678.98
594	1001277.69	2570678.06
595	1001276.77	2570676.54
596	1001275.26	2570677.46
597	1001321.15	2570737.55
598	1001322.66	2570736.62
599	1001321.74	2570735.11
600	1001320.23	2570736.04
601	1001314.47	2570743.77
602	1001315.98	2570742.84
603	1001315.06	2570741.33
604	1001313.55	2570742.26
605	1001358.25	2570796.04
606	1001359.76	2570795.11
607	1001358.84	2570793.60
608	1001357.33	2570794.53
609	1001355.89	2570809.23
610	1001357.39	2570808.31
611	1001356.46	2570806.80
612	1001354.96	2570807.72
613	1001333.87	2570826.82
614	1001347.06	2570818.34
615	1001295.84	2570739.42
616	1001206.44	2570592.86
617	1001157.80	2570512.12
618	1001103.34	2570421.72
619	1000985.90	2570229.01
620	1000944.47	2570160.46
621	1000936.57	2570147.39
622	1000935.54	2570147.97

Номер характерной точки	X	Y
623	1000936.00	2570149.12
624	1000934.36	2570149.78
625	1000933.98	2570148.86
626	1000917.80	2570158.04
627	1000962.29	2570230.18
628	1001032.08	2570337.77
629	1001085.10	2570422.84
630	1001190.92	2570598.70
631	1001234.09	2570670.23
632	1001315.86	2570800.62
633	1001392.12	2570863.19
634	1001411.56	2570852.08
635	1001424.51	2570845.48
636	1001420.06	2570837.10
637	1001399.85	2570849.75
638	1001390.86	2570835.22
639	1001380.88	2570841.10
640	1001401.80	2570883.15
641	1001408.76	2570880.20
642	1001435.13	2570865.39
643	1001427.28	2570850.80
644	1001414.46	2570857.34
645	1001394.35	2570868.86
646	1001428.73	2570865.87
647	1001430.26	2570864.98
648	1001429.38	2570863.45
649	1001427.85	2570864.33
650	1001408.74	2570880.15
651	1001414.46	2570872.51
652	1001404.06	2570872.09
653	1001282.83	2570955.46
654	1001305.84	2570946.18
655	1001300.30	2570935.08
656	1001298.58	2570931.65
657	1001271.12	2570879.40
658	1001301.63	2570858.65
659	1001290.15	2570841.38
660	1001244.05	2570869.35
661	1001272.64	2570932.82
662	1001274.18	2570936.26
663	1001389.99	2571333.80
664	1001395.98	2571319.47
665	1001389.45	2571282.09
666	1001380.58	2571231.74
667	1001380.00	2571228.27
668	1001369.83	2571174.83
669	1001362.34	2571152.34
670	1001284.70	2570960.09
671	1001277.29	2570963.08
672	1001362.13	2571173.16
673	1001371.75	2571228.64
674	1001372.35	2571232.12
675	1001671.47	2571944.87
676	1001700.98	2571920.37
677	1001652.75	2571864.45
678	1001618.00	2571821.60
679	1001615.35	2571818.21
680	1001518.01	2571698.09
681	1001485.09	2571658.27
682	1001473.05	2571643.67
683	1001445.86	2571609.27
684	1001433.03	2571529.67
685	1001432.47	2571526.20
686	1001415.85	2571432.05
687	1001397.93	2571330.36
688	1001391.89	2571344.79
689	1001423.42	2571526.60

Номер характерной точки	X	Y
690	1001424.02	2571530.07
691	1001438.35	2571612.69
692	1001603.91	2571818.73
693	1001606.62	2571822.10
694	1001644.70	2571869.50
695	1001691.66	2571922.18
696	1001669.23	2571942.37
697	1002234.55	2573570.56
698	1002280.30	2573523.47
699	1002289.75	2573513.07
700	1002329.60	2573469.17
701	1002310.57	2573451.17
702	1002634.92	2573104.60
703	1002608.82	2573076.76
704	1002622.22	2573036.50
705	1002637.53	2572990.48
706	1002624.38	2572977.26
707	1002621.03	2572973.92
708	1002613.50	2572966.34
709	1002518.40	2572870.70
710	1002461.08	2572807.33
711	1002371.16	2572707.26
712	1002367.45	2572703.16
713	1002354.86	2572689.15
714	1002351.85	2572685.80
715	1002095.16	2572400.61
716	1002092.11	2572397.25
717	1002054.95	2572355.93
718	1002051.26	2572351.88
719	1001835.38	2572112.06
720	1001832.38	2572108.69
721	1001757.42	2572025.38
722	1001757.73	2572018.69
723	1001748.97	2572030.97
724	1001819.45	2572109.27
725	1001822.48	2572112.64
726	1002051.97	2572367.59
727	1002055.66	2572371.69
728	1002079.19	2572397.83
729	1002082.22	2572401.19
730	1002338.92	2572686.38
731	1002341.95	2572689.74
732	1002368.17	2572718.87
733	1002371.86	2572722.97
734	1002516.73	2572883.91
735	1002585.51	2572952.72
736	1002569.05	2572976.26
737	1002566.52	2572979.88
738	1002464.57	2573125.70
739	1002394.86	2573231.41
740	1002391.58	2573236.38
741	1002375.73	2573260.42
742	1002351.17	2573286.43
743	1002347.72	2573290.08
744	1002229.37	2573415.39
745	1002240.63	2573425.92
746	1002165.54	2573506.71
747	1003260.11	2576085.59
748	1003418.80	2576028.10
749	1003422.25	2576026.85
750	1003486.53	2576003.57
751	1003464.01	2575942.29
752	1003462.75	2575938.84
753	1003416.25	2575812.29
754	1003332.66	2575777.03
755	1003323.38	2575772.12
756	1003322.75	2575773.36

Номер характерной точки	X	Y
757	1003301.88	2575814.41
758	1003253.29	2575789.71
759	1003284.34	2575728.65
760	1003311.57	2575742.50
761	1003332.92	2575753.35
762	1003326.10	2575766.77
763	1003335.16	2575771.56
764	1003413.43	2575804.59
765	1003335.49	2575592.46
766	1003259.63	2575620.32
767	1003169.59	2575355.00
768	1003168.68	2575351.54
769	1003091.21	2575058.25
770	1003090.30	2575054.78
771	1003075.43	2574998.48
772	1003071.20	2574982.45
773	1003012.84	2574761.49
774	1003011.92	2574758.03
775	1002934.46	2574464.74
776	1002933.55	2574461.28
777	1002894.14	2574312.06
778	1002982.54	2574289.04
779	1002949.91	2574163.73
780	1002949.01	2574160.27
781	1002908.45	2574004.53
782	1002819.06	2574027.81
783	1002777.70	2573871.22
784	1002776.79	2573867.76
785	1002772.10	2573850.01
786	1002721.33	2573809.82
787	1002717.69	2573806.94
788	1002568.88	2573689.12
789	1002455.71	2573585.49
790	1002452.07	2573582.16
791	1002347.22	2573485.84
792	1002337.94	2573495.70
793	1002307.88	2573527.64
794	1002278.63	2573558.73
795	1002252.16	2573586.85
796	1002281.56	2573614.05
797	1002322.83	2573622.82
798	1002412.27	2573693.48
799	1002415.90	2573696.35
800	1002604.69	2573845.49
801	1002623.26	2573874.71
802	1002625.42	2573878.11
803	1002651.74	2573919.53
804	1002723.76	2574170.47
805	1002724.75	2574173.92
806	1002736.10	2574213.45
807	1002740.25	2574227.92
808	1002808.84	2574466.92
809	1002809.84	2574470.37
810	1002893.93	2574763.37
811	1002894.92	2574766.83
812	1002979.01	2575059.81
813	1002980.00	2575063.28
814	1003027.72	2575229.54
815	1003043.25	2575357.22
816	1003043.44	2575358.81
817	1003043.32	2575360.71
818	1003024.02	2575658.39
819	1003023.79	2575661.91
820	1003012.85	2575830.68
821	1003110.78	2575857.21
822	1003114.32	2575858.17
823	1003184.03	2575880.44

Номер характерной точки	X	Y
824	1003209.93	2575950.28
825	1003211.21	2575953.73

7. Вид разрешенного использования образуемых земельных участков, предназначенных для размещения линейных объектов и объектов капитального строительства, проектируемых в составе линейного объекта, а также существующих земельных участков, занятых линейными объектами и объектами капитального строительства, входящими в состав линейных объектов, в соответствии с проектом планировки территории





Вид разрешенного использования образуемых земельных участков, а также существующих земельных участков, занятых линейными объектами и объектами капитального строительства, входящими в состав линейных объектов, представлен в таблице 9.

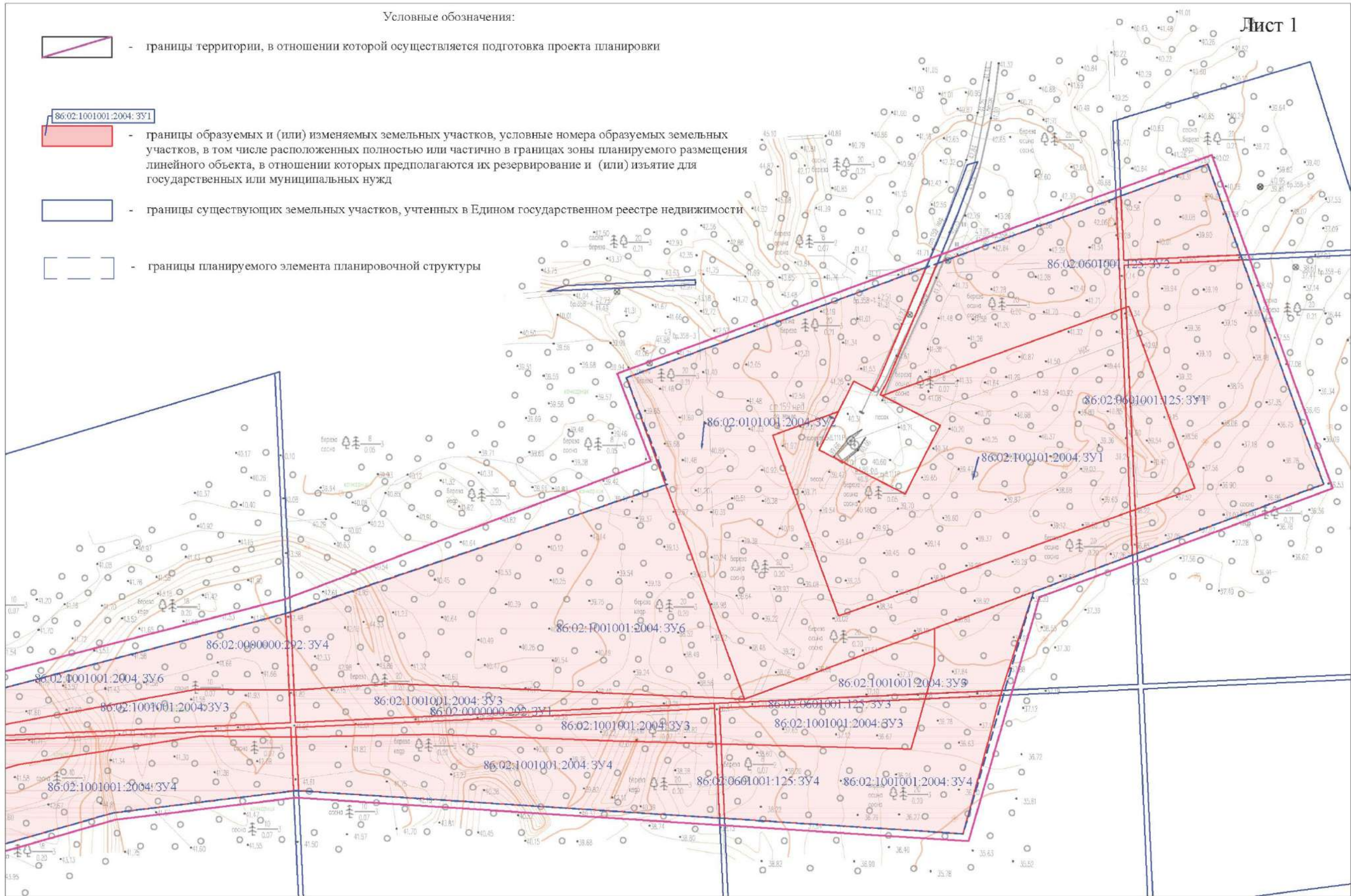
Таблица 9. Вид разрешенного использования образуемых земельных участков, а также существующих земельных участков

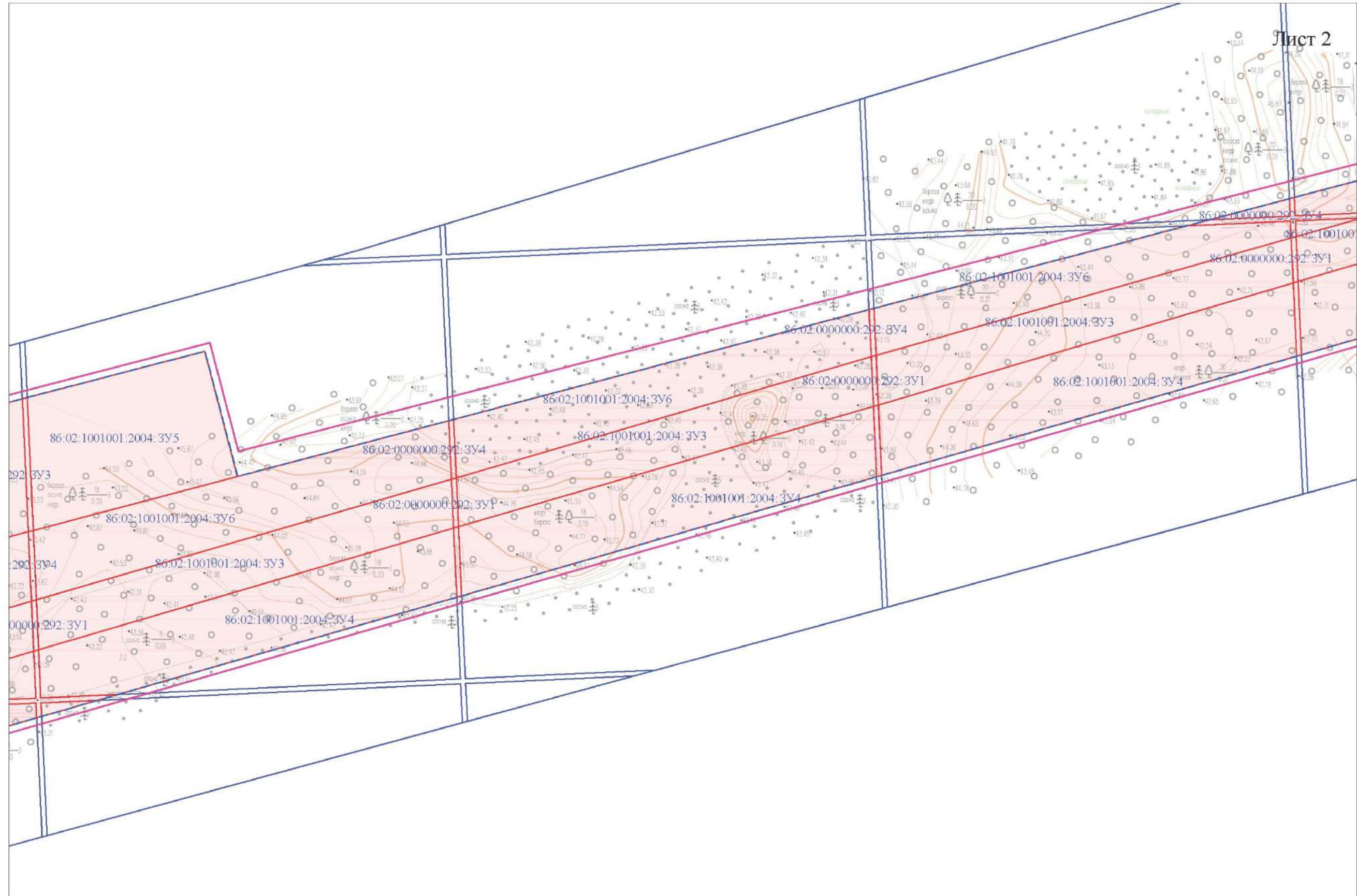
Условные номера образуемых земельных участков/ Кадастровые номера существующих земельных участков	Вид разрешенного использования существующего земельного участка	Вид разрешенного использования вновь образуемого земельного участка	Адрес земельного участка
86:02:1001001:2004:3У1 86:02:1001001:2004:3У2 86:02:1001001:2004:3У3 86:02:1001001:2004:3У4 86:02:1001001:2004:3У5 86:02:1001001:2004:3У6 86:02:1001001:2004:3У7	Лесные земли	Осуществление геологического изучения недр, разведка и добыча полезных ископаемых	Ханты-Мансийский автономный округ – Югра, Ханты-Мансийский район, Самаровское лесничество, Троицкое участковое лесничество, Троицкое урочище, квартал №131
86:02:0601001:125:3У1 86:02:0601001:125:3У2 86:02:0601001:125:3У3 86:02:0601001:125:3У4	Осуществление геологического изучения недр, разведка и добыча полезных ископаемых	-	
86:02:0000000:292:3У1 86:02:0000000:292:3У2 86:02:0000000:292:3У3 86:02:0000000:292:3У4 86:02:0000000:292:3У5	под производство сейсморазведочных работ на Южно-Каменном лицензионном участке	-	
86:02:0601001:3У1 86:02:0601001:3У2	-	Недропользование	
86:02:0601001:120:3У1	под обустройство кустовых скважин №№ 34,144	-	
86:02:0000000:216/чзу1 86:02:0000000:216/чзу2	Для размещения автомобильных дорог	-	Ханты-Мансийский автономный округ - Югра, р-н Ханты-Мансийский, автомобильная дорога г. Ханты-Мансийск-г. Нягань

Чертеж межевания территории
Масштаб 1:2500

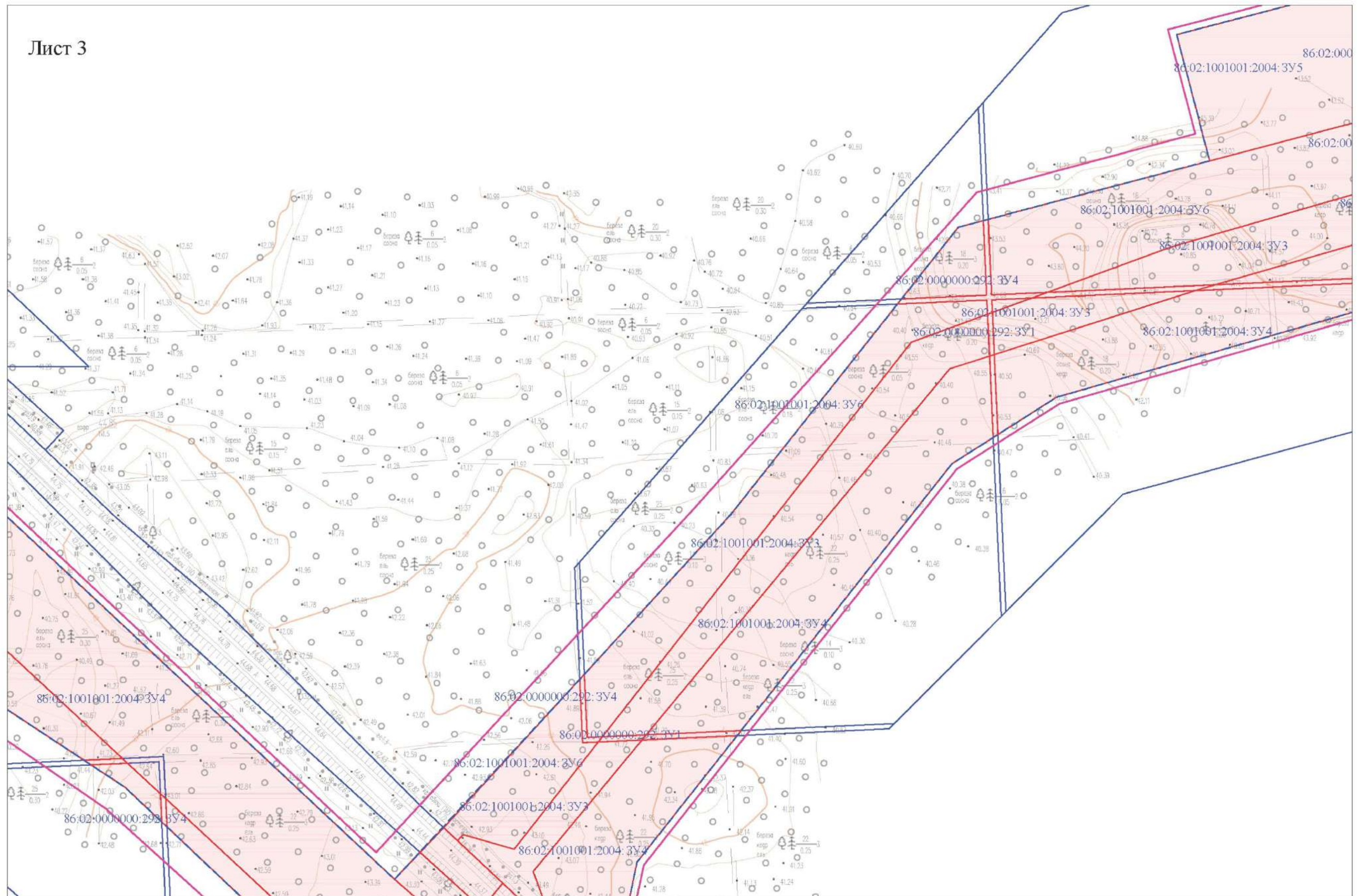
Условные обозначения:

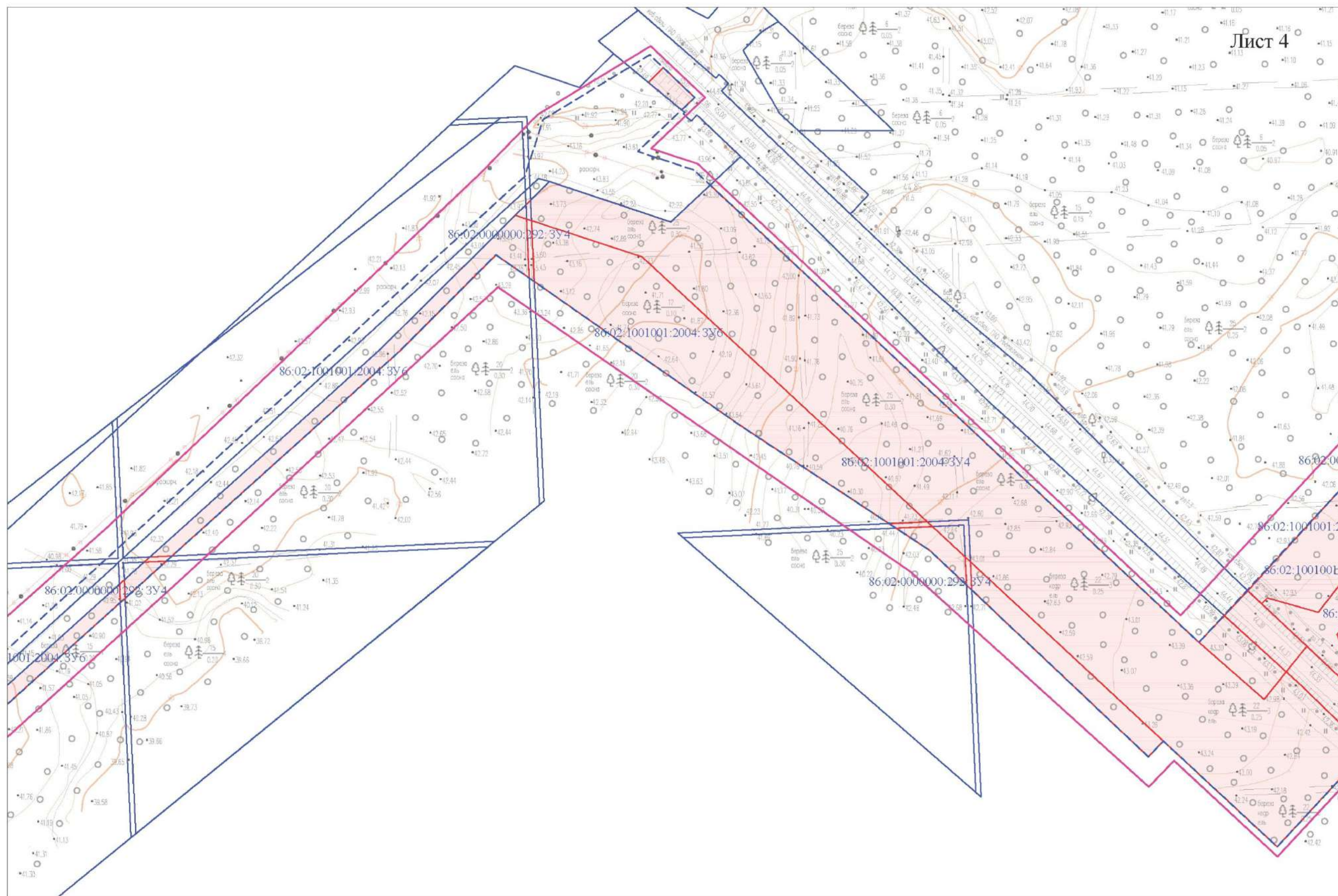
-  - границы территории, в отношении которой осуществляется подготовка проекта планировки
-  **86:02:1001001:2004:ЗУ1** - границы образуемых и (или) изменяемых земельных участков, условные номера образуемых земельных участков, в том числе расположенных полностью или частично в границах зоны планируемого размещения линейного объекта, в отношении которых предполагаются их резервирование и (или) изъятие для государственных или муниципальных нужд
-  - границы существующих земельных участков, учтенных в Едином государственном реестре недвижимости
-  - границы планируемого элемента планировочной структуры

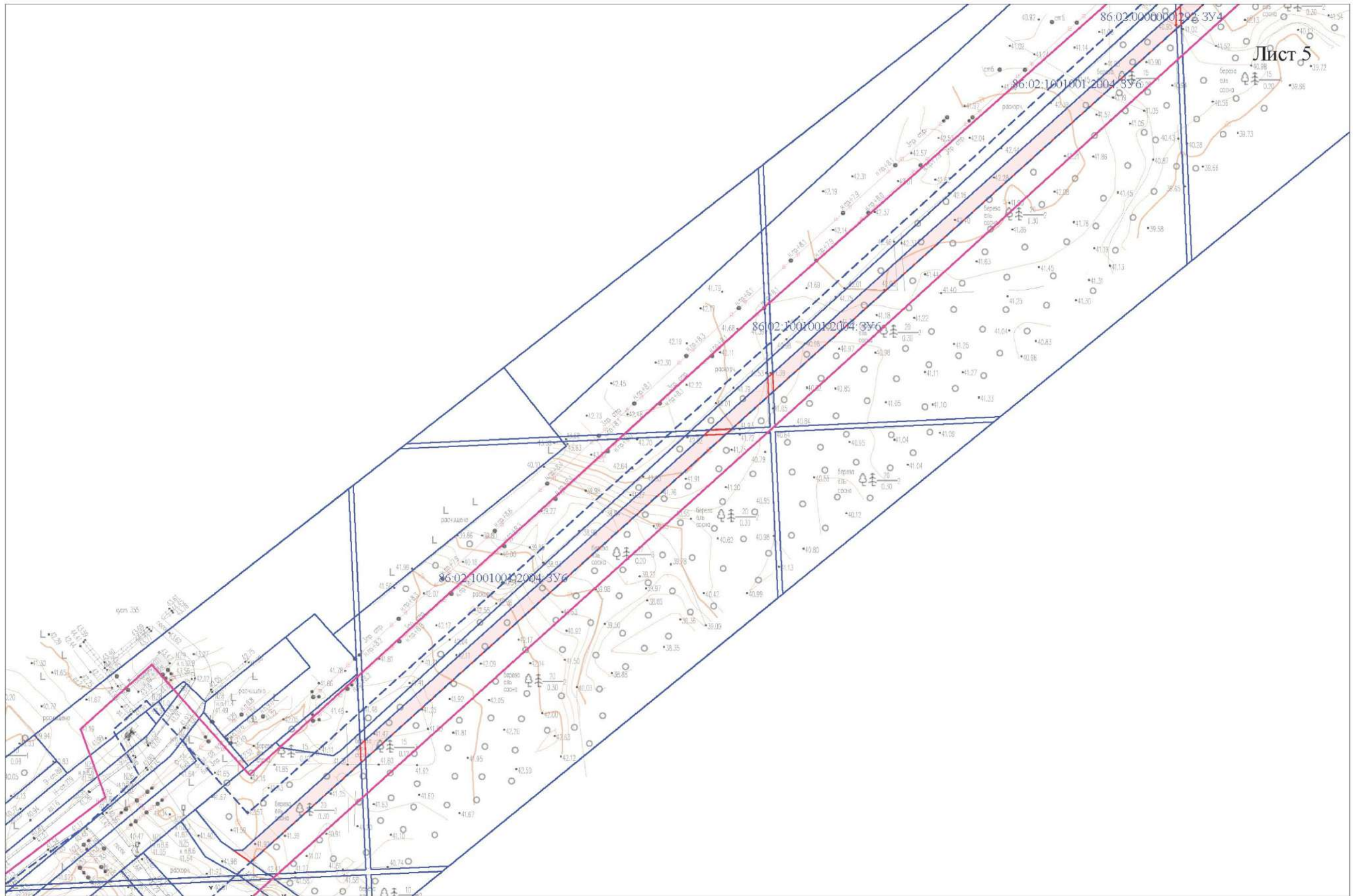





Лист 3

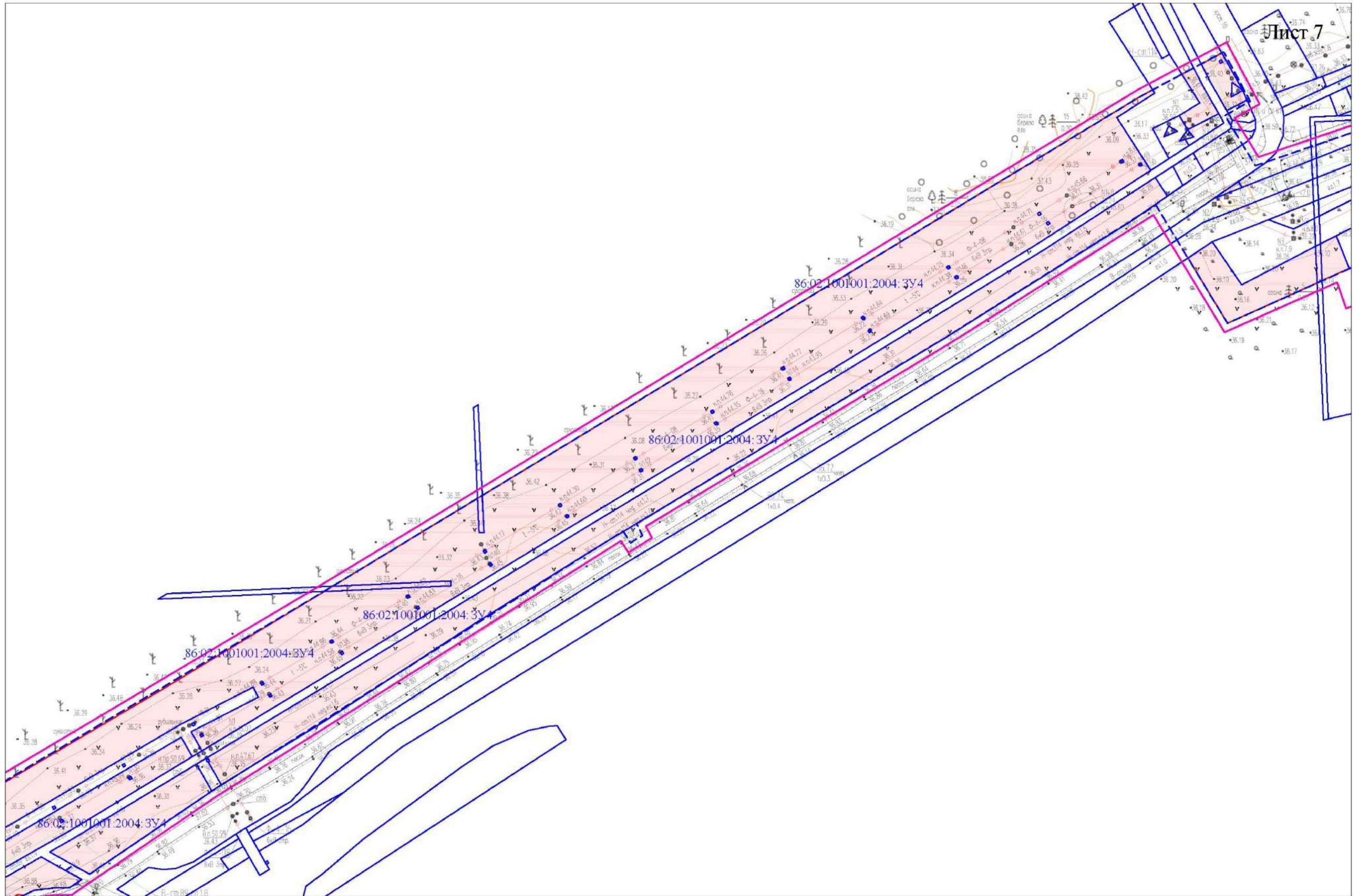


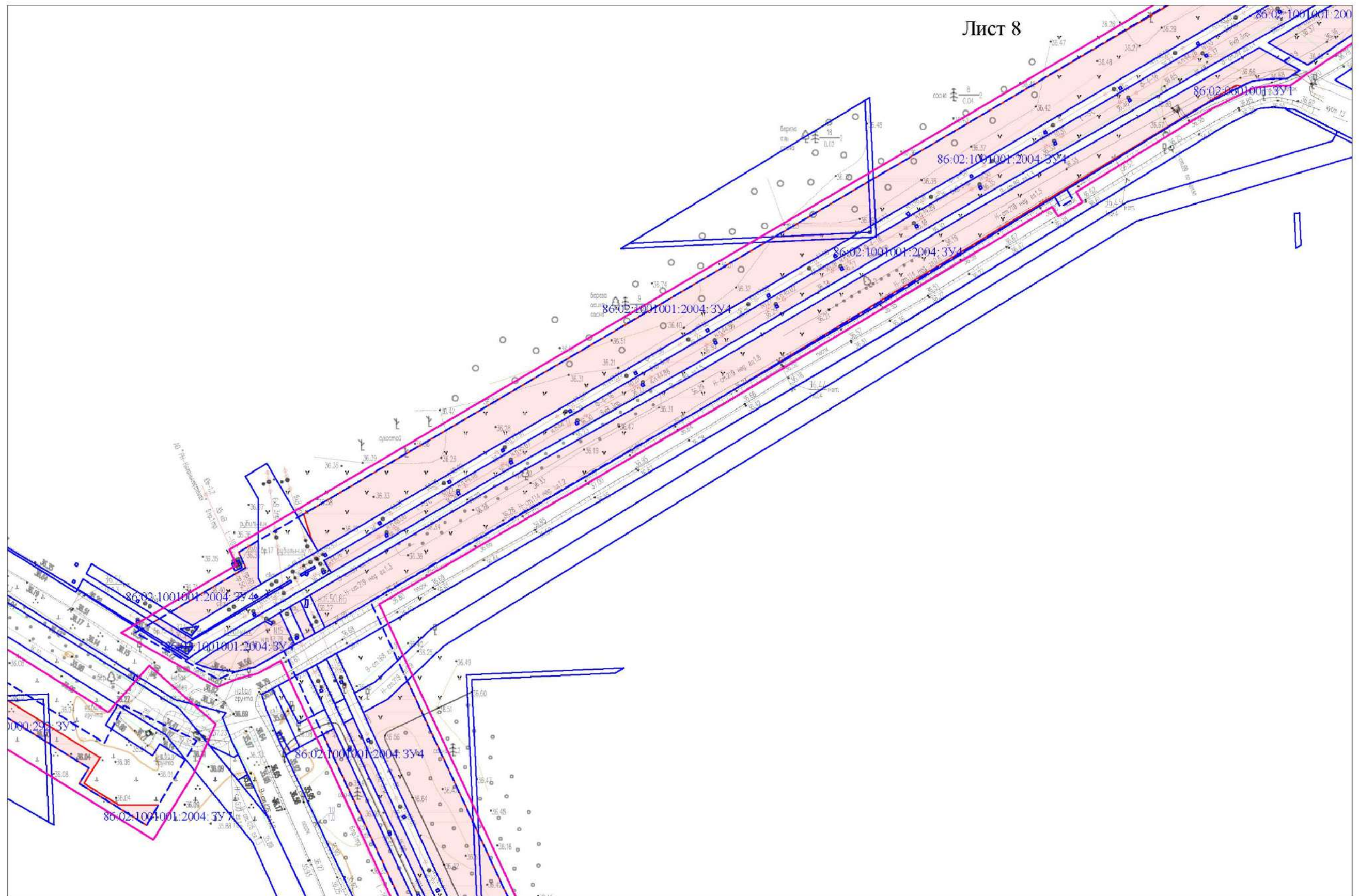





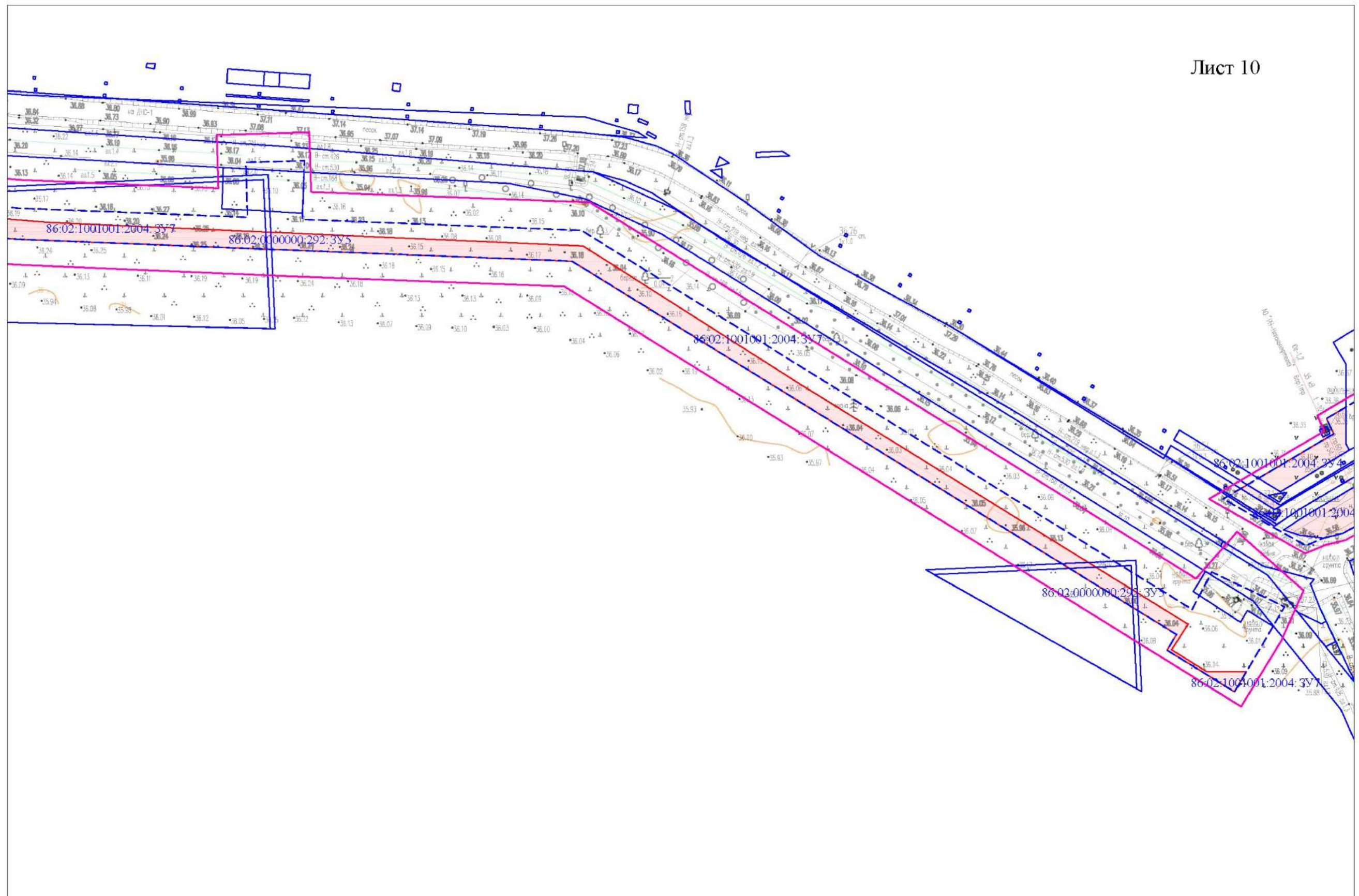
Лист 6











Лист 11

