



РОССИЙСКАЯ ФЕДЕРАЦИЯ  
ХАНТЫ-МАНСИЙСКИЙ АВТОНОМНЫЙ ОКРУГ-ЮГРА  
ТЮМЕНСКАЯ ОБЛАСТЬ  
АДМИНИСТРАЦИЯ ХАНТЫ-МАНСИЙСКОГО РАЙОНА  
ДЕПАРТАМЕНТ СТРОИТЕЛЬСТВА, АРХИТЕКТУРЫ И ЖКХ

**П Р И К А З**

от 22.11.2024  
г. Ханты-Мансийск

№ 105-ун

Об утверждении документации  
по планировке территории для  
размещения объекта:  
«Каменный (западная часть) ЛУ.  
Высоконапорный водовод  
«т.вр.к. 13, 355 – т.вр.к.10»

В соответствии со статьей 45 Градостроительного кодекса Российской Федерации, Федеральным законом от 06.10.2003 №131-ФЗ «Об общих принципах организации местного самоуправления в Российской Федерации», руководствуясь Уставом Ханты – Мансийского района, пунктом 16 Положения о департаменте строительства, архитектуры и ЖКХ (в редакции Решения Думы Ханты-Мансийского района от 31.01.2018 №241), учитывая обращение АО «РН-Няганьнефтегаз» в лице ЗАО «ИННЦ» от 20.11.2024 № ИСХ-ОГ-09041-24 (№01-Вх-10613 от 20.11.2024) приказываю:

1. Утвердить проект планировки и проект межевания территории для размещения объекта «Каменный (западная часть) ЛУ. Высоконапорный водовод «т.вр.к. 13, 355 – т.вр.к.10», согласно приложениям 1, 2, 3, 4 к настоящему приказу.

2. Департаменту строительства, архитектуры и ЖКХ разместить настоящий приказ в государственной информационной системе обеспечения градостроительной деятельности Югры и на официальном сайте Администрации Ханты-Мансийского района.

3. АО «РН-Няганьнефтегаз» обеспечить проведение кадастровых работ по формированию образуемых земельных участков и (или) формированию частей земельных участков в Управлении Федеральной службы государственной регистрации кадастра и картографии по Ханты-Мансийскому автономному округу – Югре.

4. АО «РН-Няганьнефтегаз» имеет право обращаться без доверенности с заявлением об осуществлении государственного кадастрового учета на образуемые земельные участки и (или) изменений основных сведений об объекте недвижимости в связи с образованием части(ей) земельных участков в Управлении Федеральной службы государственной регистрации кадастра и картографии по Ханты-Мансийскому автономному округу – Югре.

5. Контроль за выполнением приказа оставляю за собой.


Заместитель Главы Ханты-Мансийского  
района, директор Департамента  
строительства, архитектуры и ЖКХ










Р.Ш. Речапов

Проект планировки территории  
для размещения объекта, расположенного на территории Ханты-Мансийского района  
«Каменный (западная часть) ЛУ. Высоконапорный водовод «т.вр.к. 13, 355 – т.вр.к.10»  
Землепользователь АО "РН-Няганьнефтегаз»

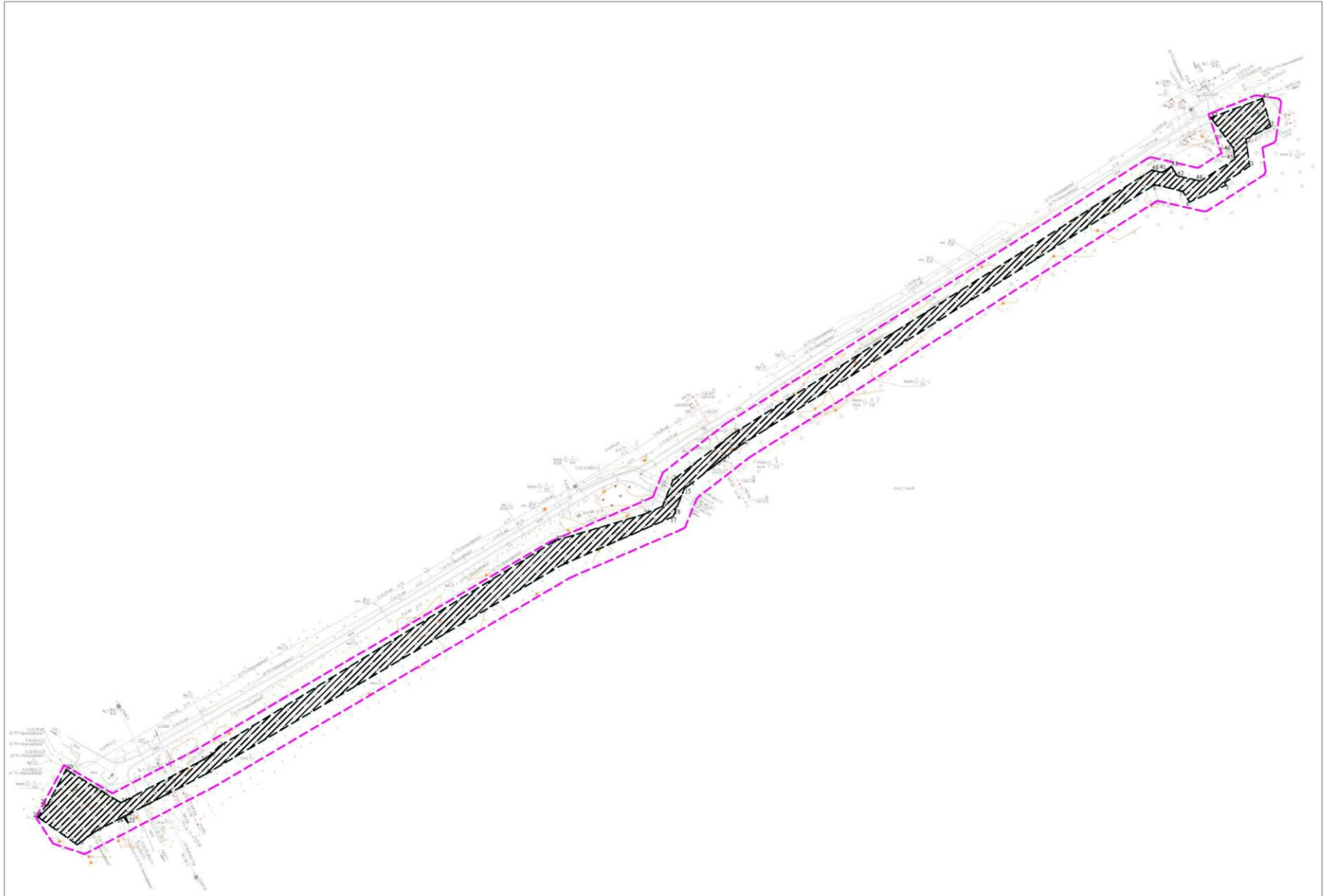
Основная часть  
Схема расположения листов



Условные обозначения:

-  - границы территории, в отношении которой осуществляется подготовка проекта планировки
-  - границы зоны планируемого размещения линейного объекта
-  - номера характерных точек границ зоны планируемого размещения линейного объекта, в том числе точек начала и окончания, точек изменения описания границ
-  - существующие (ранее установленные в соответствии с законодательством Российской Федерации) красные линии
-  - устанавливаемые красные линии
-  - отменяемые красные линии
-  - границы планируемого элемента планировочной структуры

Чертеж границ зон планируемого размещения объектов. Масштаб 1:5000



Ведомость координат характерных точек границ зон планируемого размещения линейных объектов

Номер характерной точки	X	Y
<b>Общая площадь зоны 56996 кв.м.</b>		
1	1001348.24	2570986.24
2	1001330.17	2570950.04
3	1001290.52	2570955.39
4	1001266.39	2570918.94
5	1001262.66	2570920.70
6	1001237.98	2570867.94
7	1001253.99	2570857.71
8	1001263.34	2570816.71
9	1000923.94	2570278.03
10	1000883.72	2570214.19
11	1000863.87	2570188.60
12	1000858.92	2570182.22
13	1000853.24	2570174.90
14	1000823.44	2570136.50
15	1000819.64	2570131.59
16	1000782.14	2570116.48
17	1000779.14	2570115.27
18	1000708.47	2569953.10
19	1000403.78	2569434.88
20	1000371.39	2569372.73
21	1000357.40	2569345.87
22	1000342.36	2569317.01
23	1000332.25	2569321.05
24	1000340.82	2569314.06
25	1000319.30	2569272.76
26	1000300.30	2569246.92
27	1000340.58	2569189.80
28	1000357.81	2569201.23
29	1000357.03	2569202.50
30	1000409.97	2569230.89
31	1000361.49	2569310.43
32	1000422.11	2569426.77
33	1000428.98	2569438.45
34	1000443.58	2569453.82
35	1000744.02	2569943.67
36	1000782.12	2570072.03
37	1000794.21	2570099.78
38	1000832.13	2570115.06
39	1000900.12	2570202.70
40	1001284.69	2570813.07
41	1001281.28	2570828.05
42	1001290.15	2570841.38
43	1001276.32	2570849.84
44	1001268.64	2570883.56
45	1001300.54	2570933.86
46	1001316.46	2570931.71
47	1001361.30	2570899.06
48	1001389.32	2570973.99

## Положение о размещении линейного объекта

«Каменный (западная часть) ЛУ. Высоконапорный водовод «т.вр.к. 13, 355 – т.вр.к.10»

2.1 Наименование, основные характеристики (категория, протяженность, проектная мощность, пропускная способность, грузонапряженность, интенсивность движения) и назначение планируемых для размещения линейных объектов.

Документация по планировке территории (далее - Документация) для объекта «Каменный (западная часть) ЛУ. Высоконапорный водовод «т.вр.к. 13, 355 – т.вр.к.10» подготовлена на основании:

- материалов инженерных изысканий (инженерно-геодезические, инженерно-геологические, инженерно-гидрометеорологические, инженерно-экологические);
- письма о наличии или отсутствии на территории проектирования зон с особыми условиями использования территории;
- технических условий;
- документы территориального планирования, соответствующих муниципальных образований;
- Приказа Департамента строительства, архитектуры и ЖКХ «О подготовке документации по планировке территории для размещения объекта: «Каменный (западная часть) ЛУ. Высоконапорный водовод «т.вр.к. 13, 355 – т.вр.к.10» от 31.07.2024 №73-пн

Планируемые заданием линейные объекты и объекты капитального строительства, входящие в состав линейных объектов, по этапам строительства представлены в таблице 1.

Таблица 1 - Планируемые к постройке линейные объекты и объекты капитального строительства, входящие в состав линейных объектов

Наименование	Планируемые сооружения
Линейные объекты	Высоконапорный водовод «т.вр.к. 13, 355 – т.вр.к.10»
Площадные сооружения	УЗА

Цель подготовки документации по планировке территории – установление границ зон планируемого размещения объектов капитального строительства, определение характеристик и очередности планируемого развития территории.

2.3 Перечень координат характерных точек границ зон планируемого размещения линейного объекта.

Координаты границ земельных участков, необходимых для размещения проектируемого объекта, в графических материалах определены в местной системе координат Ханты-Мансийского автономного округа Югры МСК-86.

Перечень координат характерных точек границ зоны планируемого размещения

Номер характерной точки	X	Y
<b>Общая площадь зоны 56996 кв.м.</b>		
1	1001348.24	2570986.24
2	1001330.17	2570950.04
3	1001290.52	2570955.39
4	1001266.39	2570918.94
5	1001262.66	2570920.70
6	1001237.98	2570867.94
7	1001253.99	2570857.71
8	1001263.34	2570816.71
9	1000923.94	2570278.03
10	1000883.72	2570214.19
11	1000863.87	2570188.60
12	1000858.92	2570182.22
13	1000853.24	2570174.90
14	1000823.44	2570136.50
15	1000819.64	2570131.59
16	1000782.14	2570116.48
17	1000779.14	2570115.27
18	1000708.47	2569953.10
19	1000403.78	2569434.88
20	1000371.39	2569372.73
21	1000357.40	2569345.87
22	1000342.36	2569317.01
23	1000332.25	2569321.05
24	1000340.82	2569314.06
25	1000319.30	2569272.76
26	1000300.30	2569246.92
27	1000340.58	2569189.80
28	1000357.81	2569201.23
29	1000357.03	2569202.50
30	1000409.97	2569230.89
31	1000361.49	2569310.43
32	1000422.11	2569426.77
33	1000428.98	2569438.45
34	1000443.58	2569453.82
35	1000744.02	2569943.67
36	1000782.12	2570072.03
37	1000794.21	2570099.78
38	1000832.13	2570115.06
39	1000900.12	2570202.70
40	1001284.69	2570813.07
41	1001281.28	2570828.05
42	1001290.15	2570841.38
43	1001276.32	2570849.84
44	1001268.64	2570883.56
45	1001300.54	2570933.86
46	1001316.46	2570931.71
47	1001361.30	2570899.06
48	1001389.32	2570973.99

2.4 Перечень координат характерных точек границ зон планируемого размещения линейных объектов, подлежащих реконструкции в связи с изменением их местоположения.

Проектом планировки территории не предусматривается реконструкция проектируемых объектов.

2.5 Предельные параметры разрешенного строительства, реконструкции объектов капитального строительства, входящих в состав линейного объекта в границах зон его планируемого размещения.

Предельные (минимальные и (или) максимальные) размеры земельных участков и предельные параметры разрешенного строительства, реконструкции объектов капитального строительства не подлежат установлению.

Учитывая основные технические характеристики проектируемого объекта, проектом планировки территории определены границы зоны его планируемого размещения.

Общая зона планируемого размещения проектируемого объекта составляет 5,6996 га.

Границы зоны планируемого размещения объекта установлена в соответствии с требованиями действующих норм отвода и учтена при разработке рабочего проекта. Объекты капитального строительства, входящих в состав линейных объектов: узлы задвижек. Требования к архитектурным решениям не установлены.

2.6 Информация о необходимости осуществления мероприятий по защите сохраняемых объектов капитального строительства, существующих и строящихся на момент подготовки проекта планировки территории, а также объектов капитального строительства, планируемых к строительству в соответствии с ранее утвержденной документацией по планировке территории, от возможного негативного воздействия в связи с размещением линейных объектов.

Безопасность в районах прохождения промышленных трубопроводов обеспечивается расположением их на соответствующих расстояниях от объектов инфраструктуры, что обеспечивает сохранность действующих трубопроводов при строительстве новых, безопасность при проведении работ и надежность трубопроводов в процессе эксплуатации.

Вариантность выбора места размещения линейных объектов не рассматривалась т.к. проектируемый объект технологически привязан к объектам сложившейся инфраструктуры нефтяного месторождения, проходение вдоль существующих коридоров коммуникаций). Иное размещение приведет к увеличению занимаемой площади, покрытой лесом землям.

В настоящее время на территории исследуемого месторождения проложены автомобильные дороги, трубопроводы, ЛЭП, площадки кустов скважин и другие объекты, связанные с добычей, подготовкой и транспортировкой нефти и газа.

В соответствии со ст. 33 Земельного кодекса РФ размеры земельных участков установлены в соответствии с утвержденными в установленном порядке нормами отвода земель для конкретных видов деятельности или в соответствии с правилами землепользования и застройки, землеустроительной, градостроительной и проектной документацией.

2.7 Информация о необходимости осуществления мероприятий по сохранению объектов культурного наследия и территории традиционного природопользования коренных малочисленных народов Севера, Сибири и Дальнего Востока от возможного негативного воздействия в связи с размещением линейного объекта.

Согласно Заклчению Службы государственной охраны объектов культурного наследия ХМАО-Югры от 06.08.2024 г. № 24-3773 на территории испрашиваемого



земельного участка объектов культурного наследия, включенных в единый государственный реестр объектов культурного наследия (памятников истории и культуры) народов РФ, выявленных объектов культурного наследия либо объектов, обладающих признаками объекта культурного наследия, не имеется.

На территории, подлежащей хозяйственному освоению, объекты культурного наследия, включенные в Единый государственный реестр объектов культурного наследия (памятников истории и культуры) народов Российской Федерации, выявленные объектов культурного наследия и объекты, обладающие признаками объектов культурного наследия, отсутствуют.

Территория расположена вне зон охраны и вне защитных зон объектов культурного наследия.

В случае обнаружения в границе территории, подлежащей воздействию земляных, строительных, хозяйственных и иных работ, объектов, обладающих признаками объекта культурного наследия, и после принятия Службой государственной охраны объектов культурного наследия Ханты-Мансийского автономного округа - Югры решения о включении данных объектов в перечень выявленных объектов культурного наследия:

- разработать в составе проектной документации раздел об обеспечении сохранности выявленного объекта или о проведении спасательных археологических полевых работ или проект обеспечения сохранности выявленного объекта культурного наследия либо план проведения спасательных археологических полевых работ, включающих оценку воздействия проводимых работ на указанный объект культурного наследия (далее документация или раздел документации, обосновывающий меры по обеспечению сохранности выявленного объекта культурного (археологического) наследия);
- получить по документации или разделу документации, обосновывающей меры по обеспечению сохранности выявленного объекта культурного наследия, заключение государственной историко-культурной экспертизы и представить его совместно с указанной документацией в Службу государственной охраны объектов культурного наследия Ханты-Мансийского автономного округа - Югры на согласование;

Традиционное природопользование – исторически сложившиеся и обеспечивающие не истощающее природопользование способы использования объектов животного и растительного мира, других природных ресурсов коренными малочисленными народами Севера.

Согласно письму Департамента недропользования и природных ресурсов Ханты – Мансийского автономного округа – Югры, № 18023-КНМС от 09.02.2024, проектируемый объект не находится в границах территории традиционного природопользования коренных многочисленных народов Севера регионального значения в Ханты-Мансийском автономном округе – Югре.

## 2.8 Информация о необходимости осуществления мероприятий по охране окружающей среды.

Мероприятия по охране окружающей среды на территории месторождения проводятся АО «РН-Няганьнефтегаз», где ведется постоянный контроль за работой

нефтепромысловых объектов, проводятся плановые ремонтные работы трубопроводов, ревизия бездействующих участков нефтепроводов, контроль водных объектов, почвенного покрова, контроль за соблюдением нормативов ПДВ на источники выбросов и контрольных точках.

С целью обеспечения требований охраны окружающей среды и обеспечения экологической безопасности рекомендуется выполнение следующих мероприятий.

Мероприятия по предотвращению гибели объектов животного и растительного мира

В соответствии с Постановлением Правительства РФ от 13 августа 1996 г. № 997 и «Требованиями по предотвращению гибели объектов животного мира при осуществлении производственных процессов, а также при эксплуатации транспортных магистралей, трубопроводов, линий связи и электропередачи» для предотвращения гибели объектов животного и растительного мира и снижения нагрузки на окружающий ландшафт предусмотрены следующие мероприятия:

не допускать движение транспорта, особенно гусеничного, по неорганизованным трассам;

стоянки транспорта и его мытье осуществлять только в специально отведенных и оборудованных местах;

отходы собирать в специально отведенных местах и по мере накопления вывозить на полигон для утилизации в соответствии с ПНООЛР;

размещение проектируемых объектов с учетом линий поверхностного стока, что предотвращает подтопление и изменение видового состава растительности.

В целях предотвращения гибели объектов животного и растительного мира запрещается:

выжигание растительности, хранение и применение химических реагентов, горюче-смазочных материалов и других, опасных для объектов животного мира и среды их обитания материалов, сырья и отходов производства без осуществления мер, гарантирующих предотвращение заболеваний и гибели объектов животного и растительного мира, ухудшения среды их обитания;

установление сплошных, не имеющих специальных проходов заграждений и сооружений на путях массовой миграции животных;

расчистка просек под линиями связи и электропередачи вдоль трубопроводов от подроста древесно-кустарниковой растительности в период размножения животных.

Производственные объекты, способные вызвать гибель объектов животного мира, должны иметь санитарно-защитные зоны и очистные сооружения, исключаящие загрязнение окружающей среды.

Запрещается сброс любых сточных вод и отходов в местах нереста, зимовки и массовых скоплений водных и околоводных животных.

Промышленные и водохозяйственные процессы должны осуществляться только на производственных площадках, имеющих специальные ограждения, предотвращающие появление на территории этих площадок диких животных.

Для предотвращения гибели объектов животного и растительного мира от воздействия вредных веществ и сырья, находящихся на территории производственной площадки, необходимо:

хранить материалы и сырье только в огороженных местах на бетонированных обвалованных площадках;

максимально использовать безотходные технологии и замкнутые системы водопотребления;

обеспечивать полную герметизацию систем сбора, хранения и транспортировки добываемого жидкого и газообразного сырья;

снабжать емкости и резервуары системой защиты в целях предотвращения попадания в них животных.

Для снижения факторов беспокойства (шума, вибрации, ударных волн и других) объектов животного мира необходимо руководствоваться соответствующими инструкциями и рекомендациями по измерению, оценке и снижению их уровня.

При строительстве трубопроводов в легко уязвимых местах среды обитания животных, где невозможно заглубить трубы в землю, необходимо предусмотреть сооружение переходов для мигрирующих животных, приподняв отдельные участки трубопроводов.

В случае пересечения реки трубопровод заглубляется и фиксируется (для предотвращения всплывания). При пересечении трубопроводом верховий рек и ручьев устраивается эстакада.

Трубопроводы не должны пересекать нерестилища и зимовальные ямы.

В месте пересечения водного объекта, участка концентрации наземных животных или на путях миграции, трубопровод должен оснащаться техническими устройствами, обеспечивающими отключение поврежденного в результате аварии участка трубопровода.

Мероприятия по защите водной среды от загрязнения

Общие правила охраны вод от загрязнения при бурении и добыче нефти и газа отражены в ГОСТ 17.1.3. 12-86 «Охрана природы. Гидросфера. Общие правила охраны вод от загрязнения при бурении и добыче нефти и газа на суше».

Общими мероприятиями по предотвращению загрязнения водоемов и подземных вод на объектах работ являются:

запрещение сооружения аккумулирующих емкостей (котлованов, резервуаров) в зонах питания подземных вод, на низких речных террасах, трещиноватых участках, особенно если подземные воды в этих отложениях используются для питьевого водоснабжения;

гидроизоляция и обвалование котлованов, площадок размещения технологического оборудования;

сбор в закрытые емкости конденсата и продуктов отложения при испытании скважин, отремонтированных участков трубопроводов, а также испытании и эксплуатации аппаратов очистки и осушки газа;

обустройство месторождений по герметизированной схеме с применением автоматического отключения скважин в случае аварийных порывов выкидных линий и других аварийных ситуациях;

исключение потерь нефти и газа при их добыче, сборе, хранении и транспортировке;

оснащение бригад по ликвидации аварийных сбросов техникой и биопрепаратами для обработки загрязненной поверхности;

сооружение деревянных ящиков для сбора твердых отходов и мусора и утепленного туалета с устройством выгреба у хозяйственного комплекса, обеззараживание хозяйственных отходов в выгребных ямах и деревянных ящиках не реже двух раз в месяц;

соблюдение водоохраных зон и устройство зон санитарной охраны водозаборов.

Сокращение объемов потребления воды из поверхностных и подземных источников и уменьшение объемов образующихся сточных вод за счет:

соблюдения технологических регламентов при производстве работ;  
 замены водоемких технологических процессов безводными или маловодными;  
 внедрения оборотных и замкнутых систем водоснабжения;  
 использования систем воздушного охлаждения;  
 установки водомерных счетчиков для учета количества потребляемой воды.

В настоящем проекте контроль за состоянием вод предусмотрен при отсутствии аварий в процессе реконструкции промышленных трубопроводов. При возникновении аварийных ситуаций в системе добычи и нефтесбора об этом информируются местные органы власти и МЧС. Составляется специальная программа работ по контролю за водами в соответствии с возникшей ситуацией.

Мероприятия по защите атмосферного воздуха

В целях снижения отрицательного воздействия на атмосферный воздух при проведении проектируемых работ предусмотрены следующие мероприятия:

- производство работ, движение машин и механизмов, складирование и хранение материалов необходимо осуществлять в специально отведенных местах;
- вести контроль содержания токсичных веществ в отработанных газах автотранспортных средств, строительной и спецтехники;
- оборудование мест временного хранения отходов осуществлять в соответствии с требованиями СанПиН 2.1.7.1322-03.

Мероприятия по охране почвенного покрова

Предусматривается проведение мероприятий по снижению воздействия на почвенный покров с соблюдением правил экологической охраны почв.

Охрану плодородного слоя при строительстве нефтепромысловых объектов осуществлять в соответствии с требованиями ГОСТ 17.4.3.02-85 и 17.5.3.06-85.

Включать назначенные пункты наблюдения в перечень объектов для мониторинга почв по планам графикам производственного контроля АО «РН-Няганьнефтегаз»

Не допускать сброс загрязняющих веществ за территорию нефтепромысловых объектов.

По мере выхода нефтепромысловых объектов из эксплуатации производить рекультивацию земель.

При выполнении указанных мероприятий негативного воздействия нефтедобычи на почвенный покров в ходе обустройства месторождения не ожидается.

2.9 Мероприятия по защите территорий от чрезвычайных ситуаций природного и техногенного характера, в том числе по обеспечению пожарной безопасности и гражданской обороне

Мероприятия по предупреждению чрезвычайных ситуаций природного и техногенного характера:

Проектные решения, принятые в проектной документации обеспечивают достаточно высокую надежность и возможность безаварийной эксплуатации объектов при условии:

- соблюдения проектных решений при строительстве;
- качественного выполнения строительно-монтажных работ;
- осуществления постоянного контроля за состоянием оборудования, трубопроводов, арматуры, окружающей среды, своевременного проведения профилактических работ, диагностики, ревизии, капитальных ремонтов и замены трубопроводов при эксплуатации;
- соблюдения правил и требований промышленной и пожарной безопасности.

Также проектом предусмотрены мероприятия по контролю радиационной, химической обстановки; обнаружению взрывоопасных концентраций; обнаружению предметов, снаряженных химически опасными, взрывоопасными и радиоактивными веществами; мониторингу стационарными автоматизированными системами состояния систем инженерно-технического обеспечения, строительных конструкций зданий (сооружений) проектируемого объекта, мониторингу технологических процессов, соответствующих функциональному назначению зданий и сооружений, опасных природных процессов и явлений, мероприятия по защите проектируемого объекта и персонала от чрезвычайных ситуаций техногенного характера, вызванных авариями на рядом расположенных объектах производственного назначения и линейных объектах, мероприятия по инженерной защите проектируемого объекта от чрезвычайных ситуаций природного характера, вызванных опасными природными процессами и явлениями.

Мероприятия по обеспечению пожарной безопасности:

Согласно требованиям Федерального закона № 123-ФЗ (статья 5) и ГОСТ 12.1.004-91 система обеспечения пожарной безопасности объектов включает в себя:

- систему предотвращения пожара;
- систему противопожарной защиты;
- комплекс организационно-технических мероприятий по обеспечению пожарной безопасности.

Система предотвращения пожара

Целью создания систем предотвращения пожаров является исключение условий возникновения пожаров.

Исключение условий возникновения пожаров достигается исключением условий образования горючей среды и исключением условий образования в горючей среде источников зажигания.

Исключение условий образования горючей среды обеспечивается данным проектом следующими способами:

по пожарной опасности строительные конструкции, принятые в проекте, относятся к классу К0, строительные материалы относятся к негорючим материалам – НГ;

несущие каркасы блочно-модульных зданий и рамы оснований выполнены из металлопроката, стены и покрытия – из трехслойных сэндвич-панелей с негорючим утеплителем из минераловатных плит;

все применяемое оборудование имеет сертификаты соответствия требованиям промышленной безопасности и разрешения на применение на опасном производственном объекте;

установка технологического оборудования (содержащего взрывоопасные вещества) производится на открытых проветриваемых площадках или в отдельных блоках с учетом противопожарных разрывов, что снижает опасность при аварии, взрыве или пожаре;

трубопроводы проложены с соблюдением уклонов согласно Руководства по безопасности «Рекомендации по устройству и безопасной эксплуатации технологических трубопроводов». Трасса трубопровода расположена вдали от объектов инфраструктуры, опасных участков по трассам нет;

для предотвращения выделения взрывоопасных газов и паров в атмосферу и производственные помещения проектной документацией предусмотрена герметизация технологического процесса добычи, сбора, транспорта нефти и газа;

установка технологического оборудования (содержащего взрывоопасные вещества) производится на открытых проветриваемых площадках или в отдельных блоках с учетом противопожарных разрывов, что снижает опасность при аварии, взрыве или пожаре;

контроль, автоматизация и управление технологическими процессами.

Исключение условий образования в горючей среде (или внесения в нее) источников зажигания обеспечивается данным проектом следующими способами:

при проведении ремонтных работ на технологических установках, арматурных узлах технологических трубопроводов предусматривается применение искробезопасного инструмента;

согласно «Правилам безопасности в нефтяной и газовой промышленности», п.85 на каждой кустовой площадке предусмотрены головные светильники во взрывозащищенном исполнении с аккумуляторными батареями напряжением не более 12 В;

#### Система противопожарной защиты

Целью создания систем противопожарной защиты является защита людей и имущества от воздействия опасных факторов пожара и (или) ограничение его последствий.

Защита людей и имущества от воздействия опасных факторов пожара и (или) ограничение его последствий обеспечиваются снижением динамики нарастания опасных факторов пожара, эвакуацией людей и имущества в безопасную зону и (или) тушением пожара.

Система противопожарной защиты согласно главе 14 ФЗ №123 включает в себя следующие мероприятия:

эвакуационные пути обеспечивают безопасную эвакуацию людей без учета применяемых средств пожаротушения и противодымной защиты;

защита людей на путях эвакуации обеспечивается комплексом объемно - планировочных и конструктивных мероприятий;

сооружение металлических площадок с ограждающими перилами для обеспечения безопасного обслуживания оборудования;

оснащение технологического оборудования предохранительными устройствами;

проектной документацией предусмотрено устройство пожарной сигнализации, оповещения и управления эвакуацией людей при пожаре;

тушение пожара на объекте предусмотрено силами подразделений пожарной охраны;

применение первичных средств пожаротушения.

Первичные средства пожаротушения предназначены для использования обслуживающим персоналом проектируемых объектов, а также личным составом подразделений пожарной охраны.

Для размещения и хранения первичных средств пожаротушения (огнетушителей), немеханизированного инструмента и пожарного инвентаря на площадках кустов скважин предусмотрены пожарные щиты ЩП-В. ЩП-Е в соответствии с приложениями 5 и 6 Постановления Правительства РФ от 25 апреля 2013г. №390.

Комплекс организационно-технических мероприятий по обеспечению пожарной безопасности

К организационно-техническим мероприятиям по обеспечению пожарной безопасности проектируемых объектов относятся:

ознакомление всех работающих с основными требованиями пожарной безопасности и мерами личной предосторожности, которые необходимо соблюдать при возникновении пожара, а также с планом эвакуации людей;

обозначение категорий по взрывопожарной и пожарной опасности на всех открытых технологических установках, сооружениях и зданиях, а также классов взрывоопасных и пожароопасных зон в соответствии с проектной документацией;

установка перед въездом на территорию объекта схемы организации движения автотранспортной техники с указанием основных сооружений, противопожарных проездов. Помимо схемы, на территории объектов установлены знаки пожарной безопасности в соответствии с требованиями ГОСТ 12.4.026-2015.

дороги, проезды и подъезды к зданиям, наружным установкам, водоисточникам, используемым для целей пожаротушения, должны быть всегда свободными для проезда пожарной техники, содержаться в исправном состоянии, а зимой быть очищенными от снега и льда;

поддержание на территории установленного противопожарного режима (запрет курения на территории, оборудовать рабочие места инструкциями, плакатами и знаками пожарной безопасности, обеспечивать четкий порядок проведения ремонтных и огневых работ);

не допускается загромождения подъездов, подходов и проходов к проектируемым объектам;

все работники организаций допускаются к работе только после прохождения первичного инструктажа, с дальнейшим прохождением периодических инструктажей, в т.ч. по вопросам соблюдения требований пожарной безопасности, а при изменении специфики работы проходить дополнительное обучение по пожарной безопасности, в т.ч. по предупреждению и тушению возможных пожаров. Члены бригады, не прошедшие инструктаж, к работе не допускаются;

обслуживающий персонал обучается правилам работы со специальными устройствами и приспособлениями для пожаротушения и ликвидации возможных аварий и первичными средствами пожаротушения, периодически необходимо производить учения по ликвидации возможных аварий и загораний;

принимать меры к устранению обнаруженных нарушений правил пожарной безопасности;

в организации определяют порядок и сроки прохождения противопожарного инструктажа и занятий по пожарно-техническому минимуму, а также назначены ответственные за их проведение;

проверка исправности специальных устройств и приспособлений для пожаротушения и ликвидации возможных аварий;

ремонтно-восстановительное подразделение оснащается транспортными средствами, оборудованными искрогасителями, инструментом искробезопасного исполнения, необходимыми средствами пожаротушения, аптечкой, запасом чистой (питьевой) воды, герметичными контейнерами из негорючих материалов для транспортировки промасленной ветоши и замазученного песка к местам утилизации. Если

во время ремонта будет обнаружено присутствие горючего продукта, работы, связанные с применением открытого огня, должны быть немедленно прекращены, люди удалены на безопасное расстояние. Ремонт возобновлять только после проверки, если она выявит отсутствие опасной концентрации продукта;

вокруг взрывопожароопасных объектов, расположенных на территории проектируемых объектов, необходимо своевременно очищать от горючих отходов, мусора, тары, опавших листьев, травы. Не допускается складирование (хранение) горючих материалов в указанной зоне;

запрещается на территории объекта разведение костров, выжигание травы, нефти;

не допускать замазученность производственной территории и оборудования;

промасленный, либо пропитанный нефтью обтирочный материал необходимо собирать в специальные металлические контейнеры, исключающие искрообразование, с плотно закрывающимися крышками и удаляться в специально отведенное место, с последующей утилизацией;

проливы ЛВЖ засыпаются песком, замазученный песок собирается в герметичный контейнер;

противопожарные расстояния между зданиями и сооружениями не разрешается использовать под складирование материалов, для стоянки транспорта и строительства зданий и сооружений.

Порядок совместных действий персонала предприятия и подразделения пожарной охраны

При обнаружении пожара работники, обслуживающие проектируемые объекты, обязаны:

немедленно вызвать пожарную часть;

организовать встречу пожарного подразделения и оказать ему содействие;

сообщить дежурному диспетчеру;

вызвать к месту пожара старшего по объекту;

принять меры по ликвидации пожара первичными средствами.

Старший по объекту, прибывший к месту пожара, убедившись, что пожарная часть вызвана, обязан:

продублировать сообщение в пожарную часть, диспетчеру цеха;

сообщить о пожаре руководству предприятия;

организовать встречу пожарного подразделения и оказывать ему содействие;

удалить из опасной зоны сотрудников, не занятых ликвидацией пожара;

отключить электроэнергию, перекрыть инженерные коммуникации, остановить работу агрегатов и инженерных систем;

прекратить в пожароопасной зоне все работы, не связанные с тушением пожара;

в случае создания опасной ситуации, организовать спасение и эвакуацию работающих;

руководить тушением пожара с использованием первичных средств;

Общее руководство по тушению пожара до прибытия пожарного подразделения осуществляет старший по объекту, который обязан:

обеспечить защиту людей, принимающих участие в тушении пожара, от поражения электрическим током, отравления, ожогов;

контролировать и соблюдать технику безопасности при тушении пожара;



организовать оказание неотложной медицинской помощи пострадавшим, вызвать скорую помощь при наличии пострадавших.

При прибытии пожарного подразделения старший по объекту, руководивший тушением пожара, обязан:

сообщить старшему пожарного подразделения необходимые сведения об особенностях горящего объекта и о ходе тушения пожара;

обеспечить безопасность работы пожарного подразделения от поражения электрическим током и других факторов.

Старший прибывшего пожарного подразделения организует штаб тушения пожара. В состав штаба включаются ответственные представители предприятия.

#### Перечень мероприятий по гражданской обороне

Согласно информации МЧС России необходимо предусмотреть мероприятия по защите территории от чрезвычайных ситуаций природного и техногенного характера:

- учесть возможность возникновения чрезвычайных ситуаций в результате возможных аварий на линейных объектах – пожарах, взрывах, иных возможных аварий, исходя из технологии работы линейных объектов;

- разработать мероприятия по обеспечению взрывобезопасности пожаробезопасности линейных объектов, в соответствии с обязательными требованиями, установленными федеральными законами о технических регламентах, и требованиями нормативных документов по пожарной безопасности, с учетом нормативного времени прибытия первых пожарно-спасательных подразделений;

- разработать решение по организации эвакуации людей с территории линейных объектов и обеспечению беспрепятственного ввода на территорию линейных объектов сил и средств для ликвидации чрезвычайных ситуаций;





- предусмотреть создание резерва финансовых ресурсов для ликвидации чрезвычайных ситуаций природного и техногенного характера на линейных объектах.

Проект межевания территории  
для размещения объекта, расположенного на территории Ханты-Мансийского района  
«Каменный (западная часть) ЛУ. Высоконапорный водовод «т.вр.к. 13, 355 – т.вр.к.10»  
Землепользователь АО "РН-Няганьнефтегаз"  
Основная часть

Ведомость координат характерных точек границ образуемых земельных участков

Номер характерной точки	X	Y
86:02:1001001:2004:ЗУ1		
1	1000418,90	2569427,84
2	1000443,58	2569453,82
3	1000744,02	2569943,67
4	1000788,19	2570092,58
5	1000790,72	2570101,57
6	1000782,14	2570116,48
7	1000779,14	2570115,27
8	1000708,47	2569953,10
9	1000403,78	2569434,88
10	1000348,45	2569307,92
11	1000351,43	2569313,37
12	1000332,25	2569321,05
13	1000366,03	2569341,81
14	1000368,30	2569345,07
15	1000371,89	2569351,65
16	1000380,93	2569368,29
17	1000371,39	2569372,73
18	1000357,40	2569345,87
19	1000832,77	2570122,73
20	1000857,67	2570163,33
21	1000861,32	2570169,30
22	1000853,24	2570174,90
23	1000823,44	2570136,50
24	1000824,66	2570137,15
25	1001290,15	2570841,38
26	1001244,05	2570869,35
27	1001266,39	2570918,94
28	1001262,66	2570920,70
29	1001237,98	2570867,94
30	1001253,99	2570857,71
31	1001263,34	2570816,71
32	1000923,94	2570278,03
33	1000917,49	2570266,60
34	1000885,37	2570208,53
35	1000889,58	2570215,40
36	1000912,37	2570244,60
37	1000944,29	2570285,56
38	1001225,01	2570743,30
39	1000340,58	2569189,80
40	1000357,81	2569201,23
41	1000357,03	2569202,50
42	1000346,13	2569195,75
43	1000316,58	2569243,35
44	1000330,83	2569251,76
45	1000330,81	2569267,52
46	1000319,30	2569272,76
47	1000300,30	2569246,92

Условные обозначения:

-  - границы территории, в отношении которой осуществляется подготовка проекта планировки
-  86:02:1001001:2004:3У1 - границы образуемых и (или) изменяемых земельных участков, условные номера образуемых земельных участков
-  - границы существующих земельных участков, учтенных в Едином государственном реестре недвижимости
-  - границы планируемого элемента планировочной структуры



## Ведомость координат характерных точек границ образуемых земельных участков

Номер характерной точки	X	Y
<b>86:02:0601001:ЗУ1</b>		
48	1000853.24	2570174.90
49	1000861.32	2570169.30
50	1000866.58	2570177.88
51	1000858.92	2570182.22
52	1000870.76	2570184.68
53	1000885.37	2570208.53
54	1000917.49	2570266.60
55	1000923.94	2570278.03
56	1000883.72	2570214.19
57	1000863.87	2570188.60
58	1000782.14	2570116.48
59	1000790.72	2570101.57
60	1000792.89	2570109.30
61	1000793.70	2570112.21
62	1000789.50	2570119.44

## Положение о размещении линейного объекта

«Каменный (западная часть) ЛУ. Высоконапорный водовод «т.вр.к. 13, 355 – т.вр.к.10»

### II. Проект межевания

Подготовка Проекта межевания территории, в соответствии с частью 2 статьи 43 Градостроительного кодекса Российской Федерации, осуществляется для:

- определения местоположения границ, образуемых и изменяемых земельных участков;
- установления, изменения, отмены красных линий для застроенных территорий, в границах которых не планируется размещение новых объектов капитального строительства, а также для установления, изменения, отмены красных линий в связи с образованием и (или) изменением земельного участка, расположенного в границах территории, применительно к которой не предусматривается осуществление деятельности по комплексному и устойчивому развитию территории, при условии, что такие установление, изменение, отмена влекут за собой исключительно изменение границ территории общего пользования.

2.1 Перечень и сведения о площади образуемых земельных участков, в том числе возможные способы их образования.

Перечень образуемых земельных участков/ частей земельных участков для строительства и эксплуатации линейных объектов, представлен в таблице 1

Таблица 1

Условные номера образуемых земельных участков (частей земельных участков)	Номера характерных точек образуемых земельных участков	Кадастровые номера земельных участков, из которых образуются земельные участки	Площадь образуемых земельных участков (кв. м)	Способы образования земельных участков	Сведения об отнесении (неотнесении) образуемых земельных участков к территории общего пользования
86:02:1001001:2004:3У1	1-47	86:02:1001001:2004	32375	образование земельного участка путем раздела	не относится
86:02:0601001:3У1	48-62	-	541	образование земельного участка из земель неразграничен-ной государственной собственности	не относится
<b>ИТОГО</b>			<b>32916</b>		

Общая площадь образуемых земельных участков, необходимых для реализации проекта, в том числе для строительства и эксплуатации линейных объектов и объектов капитального строительства, входящих в состав линейных объектов составляет 32916 кв. м.

Дополнительно будут использоваться существующие земельные участки, находящиеся в аренде АО «РН-Няганьнефтегаз».

Сведения о существующих земельных участках, необходимых для строительства и эксплуатации линейных объектов, представлены в таблице 2.

Таблица 2.

Кадастровый номер существующих земельных участков	Площадь существующих земельных участков (кв. м)	Сведения об отнесении (неотнесении) существующих земельных участков к территории общего пользования
86:02:0601001:401	1587241	не относится
86:02:0601001:740	44825	не относится
86:02:0601001:737	37458	не относится
86:02:0601001:718	1535	не относится
86:02:0601001:1643	22157	не относится
86:02:0601001:719	865	не относится
86:02:0601001:741	29355	не относится
86:02:0601001:736	18651	не относится
86:02:0601001:735	27216	не относится
86:02:0601001:731	245	не относится
86:02:0601001:729	215	не относится

2.2. Перечень и сведения о площади образуемых земельных участков, которые будут отнесены к территориям общего пользования или имуществу общего пользования, в том числе в отношении которых предполагаются резервирование и (или) изъятие для государственных или муниципальных нужд.

Изъятие земельных участков для государственных и муниципальных нужд для размещения проектируемого объекта не требуется.

2.3. Вид разрешенного использования образуемых земельных участков в соответствии с проектом планировки территории.

Таблица 3

Условные номера образуемых земельных участков/ Кадастровые номера существующих земельных участков	Вид разрешенного использования существующего земельного участка	Вид разрешенного использования земельного участка
86:02:1001001:2004:3У1	Лесные земли	Осуществление геологического изучения недр, разведка и добыча полезных ископаемых
86:02:0601001:3У1	-	Недропользование

Таблица 4. Сведения об отнесении образуемых земельных участков к определенной категории земель и сведения о необходимости перевода

Условные номера образуемых земельных участков	Категория земель образуемых земельных участков	Сведения о необходимости перевода земельного участка	Планируемая категория земель после осуществления перевода
86:02:1001001:2004:3У1	земли лесного фонда	перевод не требуется	земли лесного фонда
86:02:0601001:3У1	земли запаса	перевод требуется	земли промышленности, энергетики, транспорта, связи, радиовещания, телевидения, информатики, земли для обеспечения космической деятельности, земли обороны, безопасности и земли иного специального назначения

2.4. Целевое назначение лесов, вид (виды) разрешенного использования лесного участка, количественные и качественные характеристики лесного участка, сведения о нахождении лесного участка в границах особо защитных участков лесов.

На момент проектирования лесного участка на территории Самаровского лесничества распространяется действие лесохозяйственного регламента с изменениями и дополнениями, утвержденными Приказом Департамента недропользования и природных ресурсов Ханты-Мансийского автономного округа - Югры от 02.03.2018 года №13-нп.

Согласно указанному документу, квартал 134 (выделы 68, 184), квартал 135 (выделы 52, 56, 57), квартал 142 (выделы 2, 16, 20, 22, 25) Самаровского лесничества, Троицкого участкового лесничества, Троицкого урочища, в которых расположены проектируемые лесные участки, относятся к эксплуатационным лесам.

Лесохозяйственным регламентом Самаровского лесничества в квартале 134 (выделы 68, 184), квартале 135 (выделы 52, 56, 57), квартале 142 (выделы 2, 16, 20, 22, 25) Троицкого участкового лесничества, Троицкого урочища, и соответственно в проектируемых лесных участках установлены следующие виды разрешенного использования лесов:

- Заготовка древесины;
- Заготовка живицы;
- Заготовка и сбор недревесных лесных ресурсов;
- Заготовка пищевых лесных ресурсов и сбор лекарственных растений;
- Осуществление видов деятельности в сфере охотничьего хозяйства;
- Ведение сельского хозяйства;
- Осуществление научно-исследовательской деятельности, образовательной деятельности;
- Осуществление рекреационной деятельности;
- Создание лесных плантаций и их эксплуатация;
- Выращивание лесных, плодовых, ягодных, декоративных растений, лекарственных растений;
- Выращивание посадочного материала лесных растений (саженцев, сеянцев);
- Выполнение работ по геологическому изучению недр, разработка месторождений полезных ископаемых;
- Строительство и эксплуатация водохранилищ и иных искусственных водных объектов, а также гидротехнических сооружений и специализированных портов;
- Строительство, реконструкция, эксплуатация линейных объектов;
- Переработка древесины и иных лесных ресурсов;
- Осуществление религиозной деятельности;
- Иные виды.

Распределение земель, характеристика насаждений, средние таксационные показатели, виды и объемы использования лесов, представлены в таблицах 5 - 7.

Таблица 5. Распределение земель

Общая площадь- всего	В том числе									
	лесные земли, га					нелесные земли, га				
	покрытые лесной растительностью	в том числе, покрытые лесными культурами	лесные питомники и плантации	непокрытые лесной растительностью	итого	дороги	просеки	болота	другие	итого
1	2	3	4	5	6	7	8	9	10	11
3.2375						0.0552	0.0008	3.1234	0.0581	3.2375

Вид использования: Осуществление геологического изучения недр, разведка и добыча полезных ископаемых – 3.2375 га, в том числе: защитные леса: 0,0000 га; эксплуатационные леса: 3.2375 га

Таблица 6. Характеристика насаждений проектируемого лесного участка

Целевое назначение лесов	Участковое лес-но/ урочище (при наличии)	Лесной квартал	Лесогазовый выдел	Преобладающая порода	Площадь (га)	Запас древесины (куб.м)	В том числе по группам возраста древостоя (га/тыс.куб.м)								
							молодняки		средневозрастные		приспевающие		спелые и перестойные		
							площадь (га)	запас (куб.м)	площадь (га)	запас (куб.м)	площадь (га)	запас (куб.м)	площадь (га)	запас (куб.м)	
1	2	3	4	5	6	7	8	9	10	11	12	13	14	15	
Эксплуатационные	Троицкое/Троицкое	134	68		0.5779		Болото								
Эксплуатационные	Троицкое/Троицкое	134	184		0.0088		Профиль								
Эксплуатационные	Троицкое/Троицкое	135	52		0.1646		Болото								
Эксплуатационные	Троицкое/Троицкое	135	56		0.0008		Просека квартальная								
Эксплуатационные	Троицкое/Троицкое	135	57		0.0120		Профиль								
Эксплуатационные	Троицкое/Троицкое	142	2		0.1175		Болото								
Эксплуатационные	Троицкое/Троицкое	142	16		0.0373		Трасса коммуникаций								
Эксплуатационные	Троицкое/Троицкое	142	20		0.0865		Болото								
Эксплуатационные	Троицкое/Троицкое	142	22		2.1769		Болото								
Эксплуатационные	Троицкое/Троицкое	142	25		0.0552		Зимник								
<b>Итого по участку</b>					<b>3.2375</b>	<b>0</b>	<b>0</b>	<b>0</b>	<b>0</b>	<b>0</b>	<b>0</b>	<b>0</b>	<b>0</b>	<b>0</b>	<b>0</b>

2.5.Сведения об особо защитных участках лесов (ОЗУ), особо охраняемых природных территориях (ООПТ), зонах с особыми условиями использования территорий на проектируемом лесном участке:

Таблица 7. Особо защитные участки лесов

Наименование участкового лесничества/урочища (при наличии)	Номер квартала	Номер выдела	Виды ОЗУ, наименование ООПТ, виды ЗОУИТ	Общая площадь, га
1	2	3	4	5
-	-	-	-	-

2.6. Сведения об обременениях проектируемого лесного участка

По данным государственного лесного реестра Самаровского лесничества обременения сторонних организаций отсутствуют.

Перечень координат характерных точек образуемых земельных участков

Номер характерной точки	X	Y
<b>86:02:1001001:2004:ЗУ1</b>		
1	1000418,90	2569427,84
2	1000443,58	2569453,82
3	1000744,02	2569943,67
4	1000788,19	2570092,58
5	1000790,72	2570101,57
6	1000782,14	2570116,48
7	1000779,14	2570115,27
8	1000708,47	2569953,10
9	1000403,78	2569434,88
10	1000348,45	2569307,92
11	1000351,43	2569313,37
12	1000332,25	2569321,05



Номер характерной точки	X	Y
13	1000366,03	2569341,81
14	1000368,30	2569345,07
15	1000371,89	2569351,65
16	1000380,93	2569368,29
17	1000371,39	2569372,73
18	1000357,40	2569345,87
19	1000832,77	2570122,73
20	1000857,67	2570163,33
21	1000861,32	2570169,30
22	1000853,24	2570174,90
23	1000823,44	2570136,50
24	1000824,66	2570137,15
25	1001290,15	2570841,38
26	1001244,05	2570869,35
27	1001266,39	2570918,94
28	1001262,66	2570920,70
29	1001237,98	2570867,94
30	1001253,99	2570857,71
31	1001263,34	2570816,71
32	1000923,94	2570278,03
33	1000917,49	2570266,60
34	1000885,37	2570208,53
35	1000889,58	2570215,40
36	1000912,37	2570244,60
37	1000944,29	2570285,56
38	1001225,01	2570743,30
39	1000340,58	2569189,80
40	1000357,81	2569201,23
41	1000357,03	2569202,50
42	1000346,13	2569195,75
43	1000316,58	2569243,35
44	1000330,83	2569251,76
45	1000330,81	2569267,52
46	1000319,30	2569272,76
47	1000300,30	2569246,92
<b>86:02:0601001:3У1</b>		
48	1000853,24	2570174,90
49	1000861,32	2570169,30
50	1000866,58	2570177,88
51	1000858,92	2570182,22
52	1000870,76	2570184,68
53	1000885,37	2570208,53
54	1000917,49	2570266,60
55	1000923,94	2570278,03
56	1000883,72	2570214,19
57	1000863,87	2570188,60
58	1000782,14	2570116,48
59	1000790,72	2570101,57
60	1000792,89	2570109,30
61	1000793,70	2570112,21
62	1000789,50	2570119,44