

РОССИЙСКАЯ ФЕДЕРАЦИЯ
ПАО «СУРГУТНЕФТЕГАЗ»

**Сургутский
научно-исследовательский и проектный институт
«СургутНИПИнефть»
структурное подразделение**

Заказчик - НГДУ «Лянторнефть»

**«ЛИНИИ ЭЛЕКТРОПЕРЕДАЧИ ВОЗДУШНЫЕ 6 кВ
НА КУСТЫ СКВАЖИН 37, 38».
СЫНЬЕГАНСКОЕ НЕФТЯНОЕ МЕСТОРОЖДЕНИЕ**

**ПРЕДВАРИТЕЛЬНЫЕ МАТЕРИАЛЫ ОЦЕНКИ ВОЗДЕЙСТВИЯ
НА ОКРУЖАЮЩУЮ СРЕДУ НАМЕЧАЕМОЙ ДЕЯТЕЛЬНОСТИ**

22557-ПОВОС

РОССИЙСКАЯ ФЕДЕРАЦИЯ
ПАО «СУРГУТНЕФТЕГАЗ»

**Сургутский
научно-исследовательский и проектный институт
«СургутНИПНефть»
структурное подразделение**

**«ЛИНИИ ЭЛЕКТРОПЕРЕДАЧИ ВОЗДУШНЫЕ 6 кВ
НА КУСТЫ СКВАЖИН 37, 38».
СЫНЬЕГАНСКОЕ НЕФТЯНОЕ МЕСТОРОЖДЕНИЕ**

**ПРЕДВАРИТЕЛЬНЫЕ МАТЕРИАЛЫ ОЦЕНКИ ВОЗДЕЙСТВИЯ
НА ОКРУЖАЮЩУЮ СРЕДУ НАМЕЧАЕМОЙ ДЕЯТЕЛЬНОСТИ**

22557-ПОВОС

Взам. инв. №	
Подп. и дата	
Инв. № подл.	

Главный инженер

09.09.2024

А.П.Пестряков

Главный инженер проекта

09.09.2024

В.В.Горавский

2024

Обозначение	Наименование	Примечание
22557-ПОВОС-С	Содержание тома	2
22557-ПОВОС.ТЧ	Текстовая часть	3
	Общее количество листов документов, включенных в том	35

Инв. № подл.	Подп. и дата	Взам. инв. №	22557-ПОВОС-С						Стадия	Лист	Листов
			Изм.	Кол.уч	Лист	№ док.	Подп.	Дата			
								Содержание тома	ПП		1
									ПАО «Сургутнефтегаз» «СургутНИПИнефть»		

Оглавление

1	ИНФОРМАЦИЯ О ПЛАНИРУЕМОЙ (НАМЕЧАЕМОЙ) ХОЗЯЙСТВЕННОЙ И ИНОЙ ДЕЯТЕЛЬНОСТИ	4
1.1	Цель и условия реализации хозяйственной деятельности	4
1.2	Возможные альтернативные варианты.....	4
1.3	Сроки осуществления и предполагаемые требования к месту размещения объекта.....	5
1.4	Затрагиваемые муниципальные образования, возможность трансграничного воздействия	6
1.5	Соответствие планируемой (намечаемой) деятельности документам территориального и стратегического планирования	6
2	ИНФОРМАЦИЯ О СОСТОЯНИИ ОКРУЖАЮЩЕЙ СРЕДЫ, КОТОРАЯ МОЖЕТ ПОДВЕРГНУТЬСЯ ВОЗДЕЙСТВИЮ.....	7
3	ИНФОРМАЦИЯ О ВОЗМОЖНЫХ ВОЗДЕЙСТВИЯХ НА ОКРУЖАЮЩУЮ СРЕДУ	15
3.1	Потребность в земельных и иных ресурсах.....	15
3.2	Отходы производства и потребления.....	15
3.3	Нагрузки на транспортную и иные инфраструктуры территории	17
3.4	Выбросы загрязняющих веществ в атмосферный воздух	17
3.5	Сбросы загрязняющих веществ в водные объекты	19
3.6	Меры по предотвращению и (или) уменьшению воздействия на окружающую среду.....	19
4	ПЕРЕЧЕНЬ НОРМАТИВНО-ПРАВОВЫХ ДОКУМЕНТОВ И ЛИТЕРАТУРЫ	26
	ПРИЛОЖЕНИЕ А (СПРАВОЧНОЕ) КОПИИ СПРАВОЧНЫХ ДОКУМЕНТОВ	27
A.1	Копия письма Департамента недропользования и природных ресурсов Ханты-Мансийского автономного округа-Югры, (сокращенное наименование Депнедра и природных ресурсов Югры) от 23.01.2024 На исх. №5678-ООПТ с выкопировками приложения к письму.....	27
A.2	Копия письма Служба государственной охраны объектов культурного наследия Ханты-Мансийского автономного округа-Югры от 21.09.2023 №23-4875 с выкопировками приложения к письму.....	29
A.3	Копия письма Департамента недропользования и природных ресурсов Ханты-Мансийского автономного округа-Югры, (сокращенное наименование Депнедра и природных ресурсов Югры) от 30.08.2023 На рег. №15104-КМНС с выкопировками приложения к письму.....	32
A.4	Копия письма Департамента строительства, архитектуры и ЖКХ от 16.11.2021 03-Исх-5226	35
A.5	Карта-схема размещения объекта планируемой (намечаемой) хозяйственной деятельности	36

Согласовано

Взам. инв. №

Подп. и дата

Инв. № подл.

Изм.	Кол.уч	Лист	№ док.	Подп.	Дата

22557-ПОВОС.ТЧ

Текстовая часть

Стадия	Лист	Листов
ПП	1	34
ПАО «Сургутнефтегаз» «СургутНИПИнефть»		

1 ИНФОРМАЦИЯ О ПЛАНИРУЕМОЙ (НАМЕЧАЕМОЙ) ХОЗЯЙСТВЕННОЙ И ИНОЙ ДЕЯТЕЛЬНОСТИ

Объект планируемой (намечаемой) хозяйственной деятельности не относится к объектам, оказывающим негативное воздействие на окружающую среду I категории, в соответствии с Критериями отнесения объектов, оказывающих негативное воздействие на окружающую среду, к объектам I, II, III IV категории, утвержденными постановлением Правительства Российской Федерации от 31.12.2020 N 2398 «Об утверждении критериев отнесения объектов, оказывающих негативное воздействие на окружающую среду, к объектам I, II, III и IV категории» и не подлежит государственной экологической экспертизе согласно Федеральному закону от 23.11.1995 N 174-ФЗ «Об экологической экспертизе».

1.1 Цель и условия реализации хозяйственной деятельности

Материалы предварительной оценки воздействия на окружающую среду разрабатываются в целях обеспечения экологической безопасности и охраны окружающей среды, предотвращение и (или) уменьшение воздействия намечаемой деятельности на окружающую среду объекта «Линии электропередачи воздушные 6 кВ на кусты скважин 37, 38». Сынеганское нефтяное месторождение.

Цель намечаемой хозяйственной деятельности: строительство объекта «Линии электропередачи воздушные 6 кВ на кусты скважин 37, 38». Сынеганское нефтяное месторождение.

Состав объекта согласно заданию на проектирование объекта:

- Линия электропередачи воздушная 6 кВ на куст скважин 37,
- Линия электропередачи воздушная 6 кВ на куст скважин 38.

Наименование заказчика - НГДУ «Лянторнефть».

Стадийность разработки – Проектная документация.

Условия реализации - территория, где законодательством разрешены работы по геологическому изучению недр и добыче углеводородного сырья и территория, попадающая в границы участков недр, предоставленных ПАО «Сургутнефтегаз» в целях поиска, разведки и добычи углеводородного сырья.

1.2 Возможные альтернативные варианты

В соответствии с приказом Минприроды РФ «Об утверждении требований к материалам оценки воздействия на окружающую среду» от 01.12.2020 №999 в настоящем документе выполнен анализ альтернативных вариантов реализации планируемой (намечаемой) деятельности и обоснование выбора варианта планируемой (намечаемой) хозяйственной деятельности.

Оптимальный вариант выбран на основе проведенной предварительной оценки намечаемой деятельности на окружающую среду по экономическим и экологическим критериям с учетом перспективного развития ПАО «Сургутнефтегаз», а также с учетом возможных ограничений, определенных законодательством и действующими нормативными документами.

Ниже выполнен анализ альтернативных вариантов достижения намечаемой деятельности по заявленному направлению.

Взам. инв. №	
Подп. и дата	
Инв. № подл.	

Изм.	Кол.уч.	Лист	№ док.	Подп.	Дата

22557-ПОВОС.ТЧ

Лист

2

Отказ от деятельности (нулевой вариант)

Отказ от деятельности является экономически нецелесообразным, так как влечет нарушение условий лицензионных соглашений на право пользования участками недр, которыми владеет ПАО «Сургутнефтегаз» и, как следствие, нарушение государственной политики в области поиска, оценки и разведки месторождений углеводородов.

В соответствии с лицензионным соглашением невыполнение недропользователем условий соглашения является основанием для их отзыва.

Развитие нефтегазодобывающей отрасли дает гарантии развития и решения ряда важных социальных проблем региона, таких как улучшение социальной инфраструктуры Ханты-Мансийского района (строительство дорог, линий электропередачи и других нефтепромысловых объектов), увеличение налогооблагаемой базы, обеспечение занятости населения.

Принятие необходимых природоохранных мер позволяет вести поиск, оценку, разведку и добычу запасов нефти и газа в пределах месторождения экономически целесообразно и без значимого воздействия на окружающую среду.

Таким образом, «нулевой вариант» (отказ от деятельности) не имеет серьезных аргументов в пользу его реализации.

Выбор местоположения объекта планируемой (намечаемой) деятельности

При принятии решения о местоположении объекта планируемой (намечаемой) деятельности учитывалось выполнение следующих условий:

- минимальный отвод земельных (лесных) участков под объект;
- максимальное размещение за пределами водоохранных зон и прибрежных защитных полос водных объектов;
- удаленность от мест произрастания охраняемых видов растений и грибов, размножения и гнездования охраняемых видов животных.

Таким образом для снижения экологической нагрузки выбран оптимальный вариант размещения с учетом минимального воздействия на окружающую среду и ущерба природе, а также сохранения мест произрастания охраняемых видов растений и грибов, размножения, гнездования, путей миграции редких и исчезающих видов животных.

1.3 Сроки осуществления и предполагаемые требования к месту размещения объекта

Наименование объекта: «Линии электропередачи воздушные 6 кВ на кусты скважин 37, 38». Сыньеганское нефтяное месторождение.

Сроки осуществления планируемой (намечаемой) хозяйственной деятельности
Начало – 2026 год.

Окончание – 2026 год.

Местоположение объекта: Российская Федерация, Ханты-Мансийский автономный округ - Югра, муниципальный район Ханты-Мансийский, Сыньеганский участок недр, Сыньеганское нефтяное месторождение.

Выбор местоположения объекта намечаемой деятельности с учетом следующих условий:

- минимальное воздействие сооружений на гидрологический режим водотоков и поверхностный сток территории;
- минимальный отвод земельных (лесных) участков под объект;

Взам. инв. №	
Подп. и дата	
Инв. № подл.	

Изм.	Кол.уч.	Лист	№ док.	Подп.	Дата

22557-ПОВОС.ТЧ

Лист

3

- максимальное размещение объекта планируемой деятельности за пределами территорий с особыми условиями использования, с особым природоохранным статусом и ограничением хозяйственной деятельности;
- максимальное сохранение флоры и фауны территории.

1.4 Затрагиваемые муниципальные образования, возможность трансграничного воздействия

Ближайший крупный населенный пункт – п.Пырьях.

Объект планируемой (намечаемой) деятельности при строительстве и эксплуатации расположен вне границ населенных пунктов, трансграничного воздействия не оказывает.

1.5 Соответствие планируемой (намечаемой) деятельности документам территориального и стратегического планирования

Территориальное планирование направлено на определение в документах территориального планирования назначения территорий исходя из совокупности социальных, экономических, экологических и иных факторов в целях обеспечения устойчивого развития территорий, развития инженерной, транспортной и социальной инфраструктур, обеспечения учета интересов граждан и их объединений, Российской Федерации, субъектов Российской Федерации, муниципальных образования.

Экономику Ханты-Мансийского района в основном формирует нефтегазодобывающая промышленность, которая представлена крупными нефтегазодобывающими предприятиями. Объект намечаемой деятельности не противоречит схеме территориального и стратегического планирования Ханты-Мансийского района.

Инва. № подл.	Подп. и дата	Взам. инв. №					22557-ПОВОС.ТЧ	Лист
								4
Изм.	Кол.уч.	Лист	№ док.	Подп.	Дата			

2 ИНФОРМАЦИЯ О СОСТОЯНИИ ОКРУЖАЮЩЕЙ СРЕДЫ, КОТОРАЯ МОЖЕТ ПОДВЕРГНУТЬСЯ ВОЗДЕЙСТВИЮ

Климатические условия

Климат данного района континентальный. Зима суровая, холодная, продолжительная. Лето короткое, теплое. Короткие переходные сезоны – осень и весна. Поздние весенние и ранние осенние заморозки. Безморозный период очень короткий. Резкие колебания температуры в течение года и даже суток.

Климатическая характеристика района объекта планируемой деятельности принята по метеостанции Ханты-Мансийск.

Среднегодовая температура воздуха – минус 1,1 °С, среднемесячная температура воздуха наиболее холодного месяца января – минус 20,1 °С, а самого жаркого июля – плюс 18,0 °С. Абсолютный минимум температуры – минус 49 °С, абсолютный максимум – плюс 35 °С.

Средняя дата первого заморозка в воздухе осенью – 20.09, средняя дата последнего заморозка весной – 24.05. Средняя продолжительность безморозного периода – 118 дней.

В течение года преобладают ветры западного направления. В январе западного, а в июле северного направления. Преобладающее направление ветра при метелях: южное.

Геолого-геоморфологические условия

В соответствии с инженерно-геологическим районированием Западно-Сибирской плиты (по В.Т.Трофимову, 1975) район работ относится к области первого порядка - области крупных речных долин, сложенных аллювиальными верхнечетвертичными отложениями. Область второго порядка – долина реки Обь – ступенчатая аккумулятивная равнина, сложенная верхнечетвертичными и современными отложениями.

В геоморфологическом отношении территория изысканий относится к аккумулятивным равнинам и террасам, к области аллювиальных (третья надпойменная терраса) и озерно-аллювиальных равнин средне- и позднеплейстоценового возраста.

В геологическом строении исследуемой территории принимают участие позднечетвертичные озерно-аллювиальные отложения (laQIII), перекрытые современными болотными (bQIV) образованиями.

Подробно инженерно-геологические разрезы и литологические особенности грунтов будут приведены в отчете и графических приложениях инженерно-геологических изысканий по данному шифру.

Сейсмичность

Участок проведения планируемых (намечаемых) работ находится в пределах Западно-Сибирской равнины, в основании которой лежит Западносибирская плита, являющаяся структурным элементом древней континентальной Сибирской платформы. Платформа отличается спокойным тектоническим режимом и соответственно, относительно слабой сейсмичностью.

Согласно шкале сейсмичности и карте общего сейсмического районирования территории Российской Федерации территория проведения работ относится к зоне сейсмичности в 5 баллов по 12-балльной макросейсмической шкале MSK-64.

Изм.	Кол.уч.	Лист	№ док.	Подп.	Дата	Взам. инв. №	
Изм.	Кол.уч.	Лист	№ док.	Подп.	Дата	Инва. № подл.	

22557-ПОВОС.ТЧ						Лист
						5

Гидрогеологические условия

В гидрогеологическом отношении район проведения работ находится в пределах центральной части Западно-Сибирского мегабассейна. Верхняя часть толщи отложений рассматриваемой территории состоит из семиэтажно залегающих гидрогеологических комплексов. Особенностью геологического строения этой верхней гидрогеологической структуры является сложный литофациальный состав отложений, чередование проницаемых (песчаных) и водоупорных (глинистых) пластов и горизонтов. Особое значение для формирования естественных ресурсов и эксплуатационных запасов пресных подземных вод в верхней части бассейна имеет мощная толща морских глинистых отложений турон-олигоценового возраста, которая являясь региональным водоупором, четко отделяет верхнюю безнапорно-напорную систему от мезозойского гидрогеологического бассейна. Мощность верхней олигоцен-четвертичной гидрогеологической структуры составляет 300-400 м.

На исследуемой территории в пределах данной структуры выделяются четыре водоносных и три водоупорных горизонтов и комплексов (водоносный четвертичный комплекс, водоносный локально-водоупорный неогеновый комплекс, водоупорный туртасский горизонт, водоносный локально-слабоводоносный новомихайловский горизонт, криогенно-водоупорный атлым-новомихайловский горизонт, водоносный атлымский горизонт, водоупорный тавдинский горизонт, водоносный локально-слабоводоносный новомихайловский горизонт, водоносный атлымский горизонт).

Гидрографическая характеристика

Район работ расположен в лесной зоне правобережья Средней Оби в бассейнах рек Сыньяха (Сыньега, Нялинская) и Пырьях (правые притоки реки Обь), в Лямин-Вахском болотном районе, Лямин-Пимском подрайоне.

Водный режим

По характеру водного режима реки относятся к типу рек с весенне-летним половодьем и паводками в тёплое время года. Основное питание рек осуществляется водами снегового и дождевого происхождения. Грунтовое питание вследствие наличия вечной мерзлоты весьма незначительно.

Талые воды концентрируются в первичной ручейковой и овражно-балочной сети, почти сплошь заполненной плотными массами снега, накапливаются в отрицательных формах рельефа, за снежными плотинами в оврагах и балках. Период накопления вод весеннего снеготаяния длится около 30 суток, благодаря частым и продолжительным возвратам холодов и значительным запасам снежных масс. В снежном покрове сосредотачивается от 25% до 50% запаса воды.

С переходом среднесуточных температур воздуха через 0 °С и при достижении температуры воды +0,2°С, начинается интенсивное поступление воды в реки и за первые 8-12 суток проходит 80-90% всего стока половодья. Следует отметить, что начало стока паводковых вод происходит поверх льда на малых реках, а также поверх снега по логам и временным ручьям.

Средние сроки окончательного схода снежного покрова на рассматриваемой территории приходятся на середину – конец мая.

Половодье характеризуется относительно высоким и быстрым подъемом уровня воды и по времени совпадает с переходом дневных температур воздуха к положительным значениям и началом снеготаяния, т.е. во второй половине мая. Максимум (пик половодья) наступает в конце мая – начале июня в средние по водности годы. Наивысшие уровни наступают на малых не зарегулированных озерами реках в среднем через 7-15 дней после начала подъема, на средних – через 15-20

Взам. инв. №

Подп. и дата

Инв. № подл.

Изм.	Кол.уч.	Лист	№ док.	Подп.	Дата

22557-ПОВОС.ТЧ

Лист

6

дней и держатся 1 день, реже 3 дня. Выпадение большого количества осадков в начальный период спада весеннего половодья в условиях многолетней мерзлоты может вызвать на малых реках значительные подъемы уровней, иногда достигающих величин основного максимума. Общая продолжительность половодья – от 2-х недель на ручьях, 30-40 дней на малых реках, до 65-70 дней на средних и крупных реках.

Летне-осенняя межень на изыскиваемых водотоках длится с середины до конца июля (для малых рек – с конца июня до начала июля) и до конца сентября – середины октября. В период летне-осенней межени в результате выпадения значительных осадков возможны дождевые паводки, наивысшие уровни которых не превышают весеннего подъема в обеспеченных рядах, хотя отдельные весенние пики могут быть превышены. Минимальные уровни летне-осенней межени являются минимальными годовыми.

Зимняя межень начинается обычно в середине – конце октября и заканчивается в середине мая, составляя в среднем 180-210 дней. Амплитуда колебания уровней воды на реках в течение зимней межени незначительна.

Ледовый режим

Появление ледовых образований на реках района строительных работ в среднем наблюдается 6–14 октября, вскоре после перехода температуры воздуха через 0°С в виде заберегов, шуги, реже сала, причем сало наблюдается только на больших и средних реках. Забереги носят устойчивый характер и наблюдаются ежегодно. Продолжительность периода заберегов на реках бывает самой различной. При резком похолодании и наступлении ранней зимы они наблюдаются в течении одних или нескольких суток, а при затяжном периоде замерзания рек в течение 2-3 недель и более. Раннее установление ледостава (начало октября) носит часто временный характер, и ледяной покров может частично или полностью разрушиться. На реках шириной до 2,0 м может наблюдаться висячий ледяной покров толщиной 10-20 см. Ледяной покров очень неравномерен по толщине, а в конце зимнего периода может отсутствовать на значительных участках реки.

Осенний и весенний ледоходы на малых водотоках отсутствует.

На малых реках ледостав образуется путем срастания заберегов.

Средняя дата образования ледостава – 15-21 октября.

Продолжительность ледостава составляет 205 дней. Ледостав устойчивый. Толщина льда на реках и ручьях достигает 0,5-0,7 метра. В особо суровые зимы толщина льда может достигать 1,0 м, ручьи могут промерзнуть полностью.

Весенний подъем уровня воды на озерах начинается с момента перехода среднесуточных температур воздуха через 0 °С – конец апреля – середина мая. Продолжительность подъема составляет 20-30 дней. Максимальный уровень, который является и максимальным годовым, наблюдается в среднем во второй половине июня, нередко при ледовых явлениях.

Уровеньный режим малых озер, обычно не имеющих руслового стока (притока), определяется в основном уровеньным режимом болот.

Водный и ледовый режимы озер несколько отличается от соответствующих режимов рек, но в целом периодичность процессов, их сроки прохождения и зависимость от климатических факторов являются схожими.

Ледовый режим внутриболотных озер, имеющих ограниченный диапазон изменений глубин (1,5-2,0 м), определяется в основном температурой воздуха, высотой снежного покрова на льду и размерами водоемов. Продолжительность периода с ледовыми явлениями определяется непосредственно длительностью периода с отрицательными температурами воздуха. Толщина льда на внутриболотных озерах к концу зимы достигает 124 см. На малых озерах

Изм.	Кол.уч.	Лист	№ док.	Подп.	Дата	Взам. инв. №	Подп. и дата	Инв. № подл.	22557-ПОВОС.ТЧ	Лист
										7

На момент проведения работ будет действовать фактор беспокойства (присутствие людей, техники, шумовое, световое воздействие).

Фауна класса млекопитающих на территории месторождения представлена отрядами: грызуны (белка обыкновенная; сибирский бурундук; ондатра); насекомоядные (обыкновенная бурозубка, малая бурозубка, средняя бурозубка, крошечная бурозубка); зайцеобразные (заяц-беляк); хищные (обыкновенная лисица; песец; горноста; ласка; сибирский колонок; речная выдра).

Класс птицы включает следующие основные отряды: пластинчатоклювые – кряква (редка), чирок-свистун, свиязь (редка), шилохвость, чирок-трескунок, хохлатая чернеть (на весеннем пролете); курообразные – белая куропатка (редка), глухарь (многочисленный вид), тетерев (распространен спорадически, редок), рябчик (распространен спорадически, редок); Кулики – большой улит (редок), дупель, большой веретенник (редок), а также орнитофауна, земноводные пресмыкающиеся.

Техногенные воздействия на территорию могут быть оценены как благоприятные, в силу того, что увеличивается площадь приподнятых, дренированных, хорошо прогреваемых биотопов для пресмыкающихся. Динамика численности относительно постоянна, колебания связаны с температурным режимом лета.

Ихтиофауна водотоков и связанных с ними озер (сточные, проточные) рассматриваемого района представлена следующими основными видами: плотва, окунь, щука, ерш, язь, караси.

Редкие и находящиеся под угрозой исчезновения виды растений, грибов

В соответствии с Федеральным законом от 10.01.2002 №7-ФЗ «Об охране окружающей среды» в целях охраны и учета редких и исчезающих видов растений, грибов и животных, контроля их состояния, организации научных исследований, разработки и осуществления мер по сохранению и восстановлению численности этих видов, учреждаются Красная книга РФ и Красные книги субъектов Российской Федерации.

В Красную книгу РФ занесено 8 видов растений, которые встречаются в Ханты-Мансийском автономном округе:

семейство Орхидные: калипсо луковичная, пальчатокоренник Траунштейнера, надбородник безлистный, липарис Лёзеля, ятрышник шлемоносный;
семейство Злаки (Мятликовые): влагалищецветник маленький;
семейство Пармелиевые: асахинья Шоландера;
семейство Полушниковые: полушник щетинистый.

В Красную книгу ХМАО – Югры внесены 112 видов покрытосеменных растений, 16 видов папоротниковидных, 4 вида плауновидных, 18 видов мхов, 29 видов лишайников и 38 видов грибов.

На территории Ханты-Мансийского района отмечено 25 видов покрытосеменных растений, отмечено 11 видов лишайников, 1 вид плаунообразных, занесенных в Красную книгу ХМАО – Югры

Виды растений, внесенные в Красные книги ХМАО – Югры и РФ, на территории проведения работ отсутствуют.

На стадии проведения инженерно-экологических изысканий будет проведено детальное маршрутное обследование территории на предмет обнаружения редких и находящихся под угрозой исчезновения видов флоры. В случае их обнаружения в проектной документации будут разработаны мероприятия по их охране.

Изм.	Кол.уч.	Лист	№ док.	Подп.	Дата	Взам. инв. №	Подп. и дата	Инва. № подл.	22557-ПОВОС.ТЧ						Лист
															9

Редкие и находящиеся под угрозой исчезновения виды животных

Характеристика редких и находящихся под угрозой исчезновения видов животного мира, занесенных в Красную книгу РФ и Красную книгу ХМАО – Югры в районе проведения работ, выполнена на основании графических и текстовых материалов Красных книг, которые являются официальным документом, регламентирующим использование земель, где встречаются данные виды и необходимые меры по их охране.

В Красную книгу РФ занесен один вид животных, который встречается в Ханты-Мансийском автономном округе – Югре: западносибирский речной бобр, отряд Грызуны (Rodentia), семейство Бобровые (Castoridae).

Территория ХМАО – Югры входит в контур ареалов распространения следующих видов птиц, внесенных в Красную книгу РФ:

- черный аист (отряд: Аистообразные, семейство: Аистовые);
- краснозобая казарка (отряд: Гусеобразные, семейство: Утиные);
- пискулька (отряд: Гусеобразные, семейство: Утиные);
- малый лебедь (отряд: Гусеобразные, семейство: Утиные);
- скопа (отряд: Соколообразные, семейство: Скопиные);
- степной лунь (отряд: Соколообразные, семейство: Ястребиные);
- большой подорлик (отряд: Соколообразные, семейство: Ястребиные);
- беркут (отряд: Соколообразные, семейство: Ястребиные);
- орлан-белохвост (отряд: Соколообразные, семейство: Ястребиные);
- кречет (отряд: Соколообразные, семейство: Соколиные);
- сапсан (отряд: Соколообразные, семейство: Соколиные);
- стерх (отряд: Журавлеобразные, семейство: Журавлиные);
- кулик-сорока (отряд: Ржанкообразные, семейство: Кулики-сороки);
- большой кроншнеп, средний кроншнеп (отряд: Ржанкообразные, семейство: Бекасовые);
- филин (отряд: Совообразные, семейство: Совиные);
- серый сорокопуд (отряд: Воробьинообразные, семейство: Сорокопутовые).

В целях сохранения редких и находящихся под угрозой исчезновения видов животных на территории Ханты-Мансийского автономного округа – Югры издана Красная книга Ханты-Мансийского автономного округа – Югры.

В Красную книгу ХМАО – Югры внесены: 10 видов млекопитающих, 26 видов птиц, 3 вида амфибий, 2 вида рыб, 7 видов насекомых.

Для более точной информации о наличии или отсутствии «краснокнижных» видов животных в составе полевых инженерно-экологических изысканий при выполнении инженерных изысканий будут выполнены маршрутные наблюдения в районе объекта планируемой (намечаемой) деятельности.

На стадии проведения инженерно-экологических изысканий будет проведено детальное маршрутное обследование территории на предмет обнаружения редких и находящихся под угрозой исчезновения видов фауны. В случае их обнаружения в проектной документации будут разработаны мероприятия по их охране.

Территории с ограниченными правами природопользования

Особо охраняемые природные территории

К землям особо охраняемых природных территорий относятся земли государственных природных заповедников, в том числе биосферных, государственных природных заказников, памятников природы, национальных парков, природных парков, дендрологических парков, ботанических садов.

Взам. инв. №						
	Подп. и дата					
Инв. № подл.						
	Изм. Кол.уч. Лист № док. Подп. Дата					
22557-ПОВОС.ТЧ						Лист
						10

Особо охраняемые природные территории могут иметь федеральное, региональное (окружное) или местное значение.

Объекты планируемой (намечаемой) деятельности расположены вне границ ООПТ федерального, регионального и местного значения.

Более точная информация о ближайших ООПТ федерального, регионального и местного значения, их расстоянии относительно объекта планируемой (намечаемой) деятельности будет представлена в проектной документации по данному шифру.

Объекты культурного наследия

В соответствии со ст.99 Земельного Кодекса РФ от 25.10.2001 №136-ФЗ /9/ к землям культурного назначения относятся земли объектов культурного наследия народов РФ (памятников истории и культуры), в том числе объектов археологического наследия, в границах которых может быть запрещена любая хозяйственная деятельность.

Статьей 16.1 Закона РФ от 25.06.2002 г. №73-ФЗ «Об объектах культурного наследия (памятниках истории и культуры) народов РФ» предусмотрено, что работы по выявлению и учету объектов культурного наследия осуществляют федеральный орган охраны объектов культурного наследия и органы исполнительной власти субъектов Российской Федерации, уполномоченные в области охраны объектов культурного наследия, в соответствии с государственными целевыми программами охраны объектов культурного наследия, а также на основании рекомендаций физических и юридических лиц.

На территории земельного участка под объект планируемой (намечаемой) деятельности, объектов культурного наследия, включенных в единый государственный реестр объектов культурного наследия (памятников истории и культуры) народов РФ, выявленных объектов культурного наследия, либо объектов, обладающих признаками объекта культурного наследия, не имеется.

В случае обнаружения исполнителем работ объектов, обладающих признаками объекта культурного наследия, перечисленных в ст.3 Федерального закона от 25.06.2002 г. №73-ФЗ «Об объектах культурного наследия (памятниках истории и культуры) народов Российской Федерации», строительные и сопутствующие работы должны быть немедленно приостановлены, исполнитель работ обязан проинформировать орган исполнительной власти субъекта Российской Федерации, уполномоченный в области охраны объектов культурного наследия, об обнаруженном объекте.

Территории традиционного природопользования

В соответствии с ФЗ «О территориях традиционного природопользования коренных малочисленных народов Севера, Сибири и Дальнего Востока Российской Федерации» территории традиционного природопользования – особо охраняемые территории, образованные для ведения традиционного природопользования и традиционного образа жизни коренными малочисленными народами Севера, Сибири и Дальнего Востока Российской Федерации.

Ст.1 Земельного кодекса РФ определено деление земель по целевому назначению на категории и разграничение государственной собственности на землю. В соответствии со ст.7 Земельного кодекса земли лесного фонда и земли особо охраняемых территорий являются самостоятельными категориями земель. Согласно ст.94, п.5 ст.97 Земельного кодекса РФ границы территорий традиционного природопользования (далее ТТП) должны быть определены Правительством РФ и

Изм.	Кол.уч.	Лист	№ док.	Подп.	Дата	Взам. инв. №	Подп. и дата	Инв. № подл.	22557-ПОВОС.ТЧ						Лист
															11

преамбуле ФЗ от 14.03.95 №33-ФЗ «Об особо охраняемых природных территориях» особо охраняемые природные территории могут быть отнесены к землям особо охраняемых природных территорий только после их изъятия полностью или частично из хозяйственного использования и оборота на основании постановления федеральных органов государственной власти, органов государственной власти субъектов РФ (п.1 ст.94 Земельного кодекса РФ).

Объект находится в границах территорий традиционного природопользования коренных малочисленных народов Севера номер ХМ-19.

Соглашения (договоры) с субъектами права ТТП, схемы расположения объектов проектирования, согласованные с субъектами права ТТП, будет представлена в проектной документации по данному шифру.

Более точная информация о границах территорий традиционного природопользования будет представлена в проектной документации по данному шифру.

Водоохранные зоны и прибрежные защитные полосы водных объектов

Водоохранной зоной (далее ВОЗ) является территория, примыкающая к акваториям рек, озёр, водохранилищ и других поверхностных водных объектов, на которой устанавливается специальный режим хозяйственной и иных видов деятельности, с целью предотвращения загрязнения, засорения, заиления и истощения водных объектов, а также сохранения среды обитания объектов животного и растительного мира.

Выделение ВОЗ является составной частью природоохранных мер, а также мероприятий по улучшению гидрологического режима и технического состояния, благоустройству рек и их прибрежных территорий.

ВОЗ непосредственно связаны с водными объектами. Нарушение и загрязнение в пределах территорий ВОЗ обуславливает изменение качества водной среды и жизнедеятельности гидробионтов. Сохранение ее обеспечит стабильность существования гидроэкосистем.

В границах ВОЗ допускаются проектирование, строительство, реконструкция, ввод в эксплуатацию и эксплуатация хозяйственных и иных объектов при условии оборудования таких объектов сооружениями, обеспечивающими охрану водных объектов от загрязнения, засорения и истощения вод в соответствии с водным законодательством и законодательством в области охраны окружающей среды.

В границах ВОЗ устанавливаются прибрежные защитные полосы (далее ПЗП), на территориях которых вводятся дополнительные ограничения хозяйственной и иной деятельности.

Более точная информация о размещении объекта относительно ВОЗ и ПЗП будет представлена в проектной документации по данному шифру.

Объект планируемой (намечаемой) деятельности расположен вне водотоков и водоемов, не затрагивает ВОЗ и ПЗП.

Сведения о ширине ВОЗ и ПЗП пересекаемых и ближайших водных объектов относительно границ объектов планируемой (намечаемой) деятельности будут представлены в отчете по инженерно-экологическим изысканиям выполненном по данному шифру.

Изм.	Кол.уч.	Лист	№ док.	Подп.	Дата	Инв. № подл.	Взам. инв. №
							Подп. и дата

22557-ПОВОС.ТЧ

Лист

12

Деятельность по обращению с отходами направлена на минимизацию образующихся отходов и предотвращение их вредного воздействия на компоненты окружающей среды.

При выполнении работ образование, накопление и размещение отходов ожидается на этапе строительства и рекультивации объекта намечаемой деятельности.

Классификация отходов по степени негативного воздействия на здоровье человека приведена в соответствии с:

– СанПиН 2.1.3684-21 «Санитарно-эпидемиологические требования к содержанию территорий городских и сельских поселений, к водным объектам, питьевой воде и питьевому водоснабжению населения, атмосферному воздуху, почвам, жилым помещениям, эксплуатации производственных, общественных помещений, организации и проведению санитарно-противоэпидемических (профилактических) мероприятий»;

– СП 2.1.7.1386-03 «Санитарные правила по определению класса опасности токсичных отходов производства и потребления».

На территории размещения объекта применяется безлюдная технология производства работ, наружное электроосвещение не предусмотрено. Отходы производства и потребления при эксплуатации не образуются.

Предварительный перечень, состав, физико-химические свойства отходов, образующихся при строительстве, представлены ниже (Таблица 3.1).

На стадии проектной документации возможны изменения в перечне отходов.

Таблица 3.1 – Предварительный перечень, состав, физико-химические свойства отходов, возможных к образованию при строительстве объекта

Источник образования, технологический процесс	Наименование отхода согласно ФККО	Код отхода согласно ФККО	Класс опасности для		Состав, агрегатное состояние, физическая форма
			ОС	здоровья человека	
Жизнедеятельность рабочих	Отходы из жилищ несортированные (исключая крупногабаритные)	7 31 110 01 72 4	IV	IV	Бумага, картон 21,856%, пищевые остатки 41,204%, текстиль, х/б 8,149%, пластмасса 7,354%, металлический лом 4,486%, стекло 3,845%, керамика 3,578%, резина 1,881%, полиэтилен 7,647%, смесь твердых материалов (включая волокна) и изделий
Сварочные работы	Остатки и огарки стальных сварочных электродов	9 19 100 01 20 5	V	III	Металлический лом (железо) – 100% ,твердый
Покрасочные работы	Тара из черных металлов, загрязненная лакокрасочными материалами (содержание менее 5%)	4 68 112 02 51 4	IV	III	Металл - 97,986%, лакокрасочные материалы - 2,014%, изделие из одного материала
	Обтирочный материал, загрязненный лакокрасочными материалами (в количестве менее 5%)	8 92 110 02 60 4	IV	III	Текстиль, х/б 97,455%, лакокрасочные материалы 2,545%, изделие из одного материала

Взам. инв. №	
Подп. и дата	
Инв. № подл.	

Изм.	Кол.уч.	Лист	№ док.	Подп.	Дата

22557-ПОВОС.ТЧ

Лист

14

Требования к местам накопления образующихся отходов

В зависимости от токсикологической и физико-химической характеристики отходов и их компонентов (класса опасности) осуществляется их накопление. Условия накопления и размеры предельного накопления определяются классом опасности отхода, способом обращения с ним, способом упаковки, размерами контейнеров (емкостей) для накопления.

В соответствии Федеральным законом от 24.06.1998 г. №89-ФЗ «Об отходах производства и потребления», накопление отходов осуществляется на срок не более 11 месяцев в местах (на площадках), обустроенных в соответствии с требованиями законодательства в области охраны окружающей среды и законодательства в области обеспечения санитарно-эпидемиологического благополучия населения, в целях их дальнейшей обработки, утилизации, обезвреживания, размещения.

Площадки накопления отходов передвижных бригад Общества должны быть устроены на разровненной утрамбованной поверхности производственной площадки без сучков, оборудованы соответствующими указателями, трехсторонней обваловкой либо отбортовкой для исключения захламления производственной площадки и прилегающих объектов природной среды отходами производства и потребления, удобным подъездом для автотранспорта. Допускаются площадки, изготовленные из металла, оснащенные периметральной отбортовкой. Площадки подлежат зачистке после окончания работ.

Для накопления отходов предусмотрено:

- установка передвижных контейнеров с указанием сведений о виде отходов, классе, ответственного лица, на разровненной утрамбованной поверхности производственной площадки без сучков, оборудованной, соответствующими указателями, трехсторонней обваловкой либо отбортовкой, в границах земельного участка под объект планируемой (намечаемой) хозяйственной деятельности;

- использование металлических емкостей с крышками для накопления отходов, что является эффективной защитой от воздействия атмосферных осадков, ветра и предотвращает попадание химических веществ в почву;

- обеспечение удобного подъезда автотранспорта для вывоза отходов к местам их утилизации или конечного размещения.

Контейнеры для накопления отходов производства и потребления устанавливаются в границах отвода на свободной территории площадок складирования стройматериалов.

3.3 Нагрузки на транспортную и иные инфраструктуры территории

Ближайший населенный пункт п.Пырьях. Транспортная связь с объектом осуществляется по дорогам с твердым покрытием.

Объект планируемой (намечаемой) деятельности не будет нести нагрузку на транспортную и иную инфраструктуру территории планируемой застройки, так как объект планируемой (намечаемой) деятельности располагается на значительном расстоянии от ближайшего населенного пункта.

3.4 Выбросы загрязняющих веществ в атмосферный воздух

Основным видом воздействия на состояние воздушного бассейна является загрязнение атмосферного воздуха выбросами загрязняющих веществ в период строительства объекта планируемой (намечаемой) деятельности и их влияние на атмосферный воздух.

Взам. инв. №		Подп. и дата	Инв. № подл.							22557-ПОВОС.ТЧ	Лист
	Изм.	Кол.уч.	Лист	№ док.	Подп.	Дата					

Состав источников загрязнения атмосферного воздуха и источников выделения, работа которых сопровождается выбросом загрязняющих веществ в атмосферный воздух в период эксплуатации объекта планируемой (намечаемой) деятельности, либо обоснование отсутствия будет рассмотрена в проектной документации по данному шифру.

Предварительный состав источников загрязнения атмосферного воздуха и источников выделения, работа которых сопровождается выбросом загрязняющих веществ в атмосферный воздух в период строительства объекта планируемой (намечаемой) деятельности, представлен ниже (Таблица 3.2).

Таблица 3.2 – Предварительный перечень источников выделения загрязняющих веществ

Технологический процесс	Источник выделения	Загрязняющие вещества	Код
Сварочные работы	Сварочный аппарат	диЖелезо триоксид, (железа оксид) (в пересчете на железо) (Железо сесквиоксид)	0123
		Марганец и его соединения (в пересчете на марганец (IV) оксид)	0143
		Азота диоксид (Двуокись азота; пероксид азота)	0301
		Азот (II) оксид (Азот монооксид)	0304
		Углерода оксид (Углерод окись; углерод моноокись; угарный газ)	0337
		Фтористые газообразные соединения (в пересчете на фтор): гидрофторид (Водород фторид; фтороводород)	0342
		Фториды неорганические плохо растворимые (алюминия фторид, кальция фторид, натрия гексафторалюминат)	0344
		Пыль неорганическая, содержащая двуокись кремния, в %: 70-20 (шамот, цемент, пыль цементного производства - глина, глинистый сланец, доменный шлак, песок, клинкер, зола кремнезем и другие)	2908
Покрасочные работы	Покрасочный пост	Диметилбензол (смесь о-, м-, п- изомеров) (Метилтолуол)	0616
		Уайт-спирит	2752
Механическая обработка металла	Металло-обработывающее оборудование	диЖелезо триоксид, (железа оксид) (в пересчете на железо) (Железо сесквиоксид) Пыль абразивная (Корунд белый, Монокорунд)	0123 2930
Работа по заправке техники	Топливный бак	Дигидросульфид (Водород сернистый, дигидросульфид, гидросульфид)	0333
		Алканы C12-19 (в пересчете на С)	2754
Газовая резка	Газовый резак	диЖелезо триоксид, (железа оксид) (в пересчете на железо) (Железо сесквиоксид)	0123
		Хром (в пересчете на хрома (VI) оксид)	0203
		Азота диоксид (Двуокись азота; пероксид азота)	0301
		Азот (II) оксид (Азот монооксид)	0304
Работа дорожных машин и авто-транспорта	ДВС дорожных машин и автотранспорта	Углерода оксид (Углерод окись; углерод моноокись; угарный газ)	0337
		Азота диоксид (Двуокись азота; пероксид азота)	0301
		Азот (II) оксид (Азот монооксид)	0304
		Углерод (Пигмент черный)	0328
		Сера диоксид	0330
		Углерода оксид (Углерод окись; углерод моноокись; угарный газ) Керосин (Керосин прямой перегонки; керосин дезодорированный)	0337 2732

На стадии проектной документации возможны изменения источников загрязнения атмосферного воздуха и источников выделения.

Взам. инв. №	Подп. и дата	Изм.	Кол.уч.	Лист	№ док.	Подп.	Дата	22557-ПОВОС.ТЧ	Лист
									16
Инва. № подл.									

3.5 Сбросы загрязняющих веществ в водные объекты

При строительстве и эксплуатации объекта планируемой (намечаемой) деятельности сбросы загрязняющих веществ на рельеф, в поверхностные водные объекты и их водосборные площади, использование водных объектов в целях водоснабжения не предусмотрены.

Безвозвратный забор воды из поверхностных водных объектов отсутствует, так как для хозяйственно-бытовых и питьевых, производственных нужд используется привозная вода согласно техническим условиям. Доставка воды осуществляется автотранспортом. Сброс сточных вод в водный объект не производится, так как сточные воды, отводятся во временные герметичные емкости. По мере накопления сточные воды откачиваются и вывозятся специальным транспортом на существующие ближайшие очистные сооружения.

3.6 Меры по предотвращению и (или) уменьшению воздействия на окружающую среду

Мероприятия по охране атмосферного воздуха

В целях снижения негативного воздействия на атмосферный воздух веществами, выбрасываемыми в процессе осуществления намечаемой деятельности, предусмотрены следующие мероприятия:

– осуществление контроля за соблюдением технологического процесса на всех этапах намечаемой деятельности;

при работе техники и автотранспорта

– использование техники, имеющей высокие экологические показатели и обеспечивающей минимальные выбросы загрязняющих веществ в атмосферу (оптимальная система смесеобразования, обеспечивающая полное сгорание топлива, нейтрализаторы выхлопных газов);

– обеспечение регулярного и качественного технического осмотра, и ремонта техники с регулировкой топливных систем;

– доведение до минимума количества одновременно работающих двигателей;

– рассредоточение по времени работы на площадках большегрузной техники;

– сокращение времени работы автомобильной техники на холостом ходу и на нагрузочных режимах;

– выключение техники при перерывах в работе;

– движение техники по установленной схеме, позволяющей до минимума снизить выброс отработанных газов, недопущение неконтролируемых поездок;

при сливо-наливных операциях

– осуществление заправки техники топливом закрытым способом;

– обеспечение предотвращения утечек топлива;

При соблюдении мероприятий степень отрицательного воздействия на атмосферный воздух при проведении работ будет минимальна и не приведет к ухудшению экологической ситуации на территории.

Мероприятия по охране геологической среды, недр, земельных ресурсов и почвенно-растительного покрова

Для снижения отрицательного воздействия на недра, земельные ресурсы почвенно-растительный покров предусмотрены следующие мероприятия:

– соблюдение границ земельного участка под размещение объекта планируемой (намечаемой) деятельности и технологии проведения земляных работ;

Взам. инв. №							Лист
Подп. и дата							22557-ПОВОС.ТЧ
Инв. № подл.	Изм.	Кол.уч.	Лист	№ док.	Подп.	Дата	17

- запрет проезда техники вне границ земельных участков под размещение объекта планируемой (намечаемой) деятельности;
 - отвод хозяйственно-бытовых сточных вод, в том числе содержащих фекалии, во временные канализационные емкости с последующим вывозом на ближайшие существующие ближайшие канализационные очистные сооружения;
 - соблюдение технологии строительных работ и противопожарных мероприятий;
 - очистка строительных площадок и территорий, прилегающих к ним от отходов, образующихся в период реконструкции;
 - в целях сохранения гидрогеологического режима, при необходимости, будут предусмотрены водопропускные сооружения;
 - мероприятия по рекультивации нарушенных земель;
 - экологический мониторинг на территории УН.
- Возможное воздействие объекта планируемой (намечаемой) деятельности на геологическую среду, недра, земельные ресурсы и почвенно-растительный покров территории сведено к минимуму.

Мероприятия по охране водных ресурсов

Мероприятия по охране водных ресурсов включают:

- исключение сбросов в водные объекты и на рельеф неочищенных хозяйственно-бытовых сточных вод;
- отвод хозяйственно-бытовых сточных вод, в том числе содержащих фекалии, во временные канализационные емкости с последующим вывозом на ближайшие существующие ближайшие канализационные очистные;
- очистка строительных площадок и территорий, прилегающих к ним от отходов, образующихся в период строительства;
- по возможности размещение объекта планируемой (намечаемой) деятельности за пределами поясов ЗСО, границ ВОЗ;
- использование строительных машин в безупречном техническом состоянии;
- стоянка в специально оборудованных местах, которые имеют твердое покрытие вне водоохраных зон водных объектов;
- размещение площадок для хранения строительных материалов за границами водоохраных зон водных объектов;
- экологический мониторинг на территории УН.

Мероприятия по охране животного мира

Мероприятия, направленные на охрану животного мира территории планируемой (намечаемой) деятельности, включают:

- производство работ строго в установленных границах земельного участка;
- исключить вероятность возгорания лесных участков на территории ведения работ и прилегающей местности, строго соблюдая правила пожарной безопасности;
- проведение инструктажа с персоналом с целью предупреждения браконьерства;
- запрещение выжигания растительности, хранение и применение ядохимикатов, удобрений, химических реагентов, горюче-смазочных материалов и других опасных для объектов животного мира и среды их обитания материалов, сырья и отходов производства без осуществления мер, гарантирующих предотвращение заболеваний и гибели объектов животного мира, ухудшения среды их обитания;
- размещение объекта планируемой (намечаемой) деятельности вне зон приоритетного природопользования и путей миграции животных, мест гнездования редких и исчезающих видов птиц, нерестилищ и зимовальных ям (по возможности);

Взам. инв. №							
	Подп. и дата						
Инв. № подл.							
	Изм.	Кол.уч.	Лист	№ док.	Подп.	Дата	22557-ПОВОС.ТЧ

- проведение работ в периоды отсутствия миграции животных, и отсутствия на участке размещения объекта проектирования, мест размножения и линьки, выкармливания молодняка, нереста, нагула;
- расчистка территории под объект планируемой (намечаемой) деятельности от растительности в период отсутствия размножения животных;
- очистка границ земельного участка от отходов производства, возникающих в процессе строительных работ при подготовке территории строительства;
- вывоз образующихся отходов к местам переработки и на специализированные предприятия и полигоны, чтобы не создавать благоприятных условий для размножения вредителей леса и для ограничения численности мышевидных грызунов;
- выполнение требований, предусмотренных проектом, к социально-бытовым условиям проживания и работы персонала и обеспечению санитарно-гигиенических нормативов, в том числе исключение сбросов в водные объекты и на рельеф хозяйственно-бытовых стоков;
- использование технически исправного автотранспорта. Ремонт автомобильного транспорта и оборудования производить только на центральных базах ПАО «Сургутнефтегаз».

Мероприятия по охране наиболее близко обитающих «краснокнижных» видов животных:

- постоянный контроль за соблюдением установленных проектом границ земельного отвода для сохранения почвенного покрова и растительности на прилегающих территориях и сохранения естественных местообитаний;
- расчистка территории и строительство по возможности в зимний период – период отсутствия гнездования птиц;
- в случае обнаружения редких и находящихся под угрозой исчезновения видов на территории строительства приостановить работы на соответствующем участке и сообщить об этом уполномоченному органу;
- соблюдение правил экологической безопасности при обращении с отходами производства и потребления, своевременный вывоз отходов производства и потребления на специализированные предприятия для размещения, обработки, обезвреживания, утилизации.

Мероприятия по охране окружающей среды при обращении с отходами

Для предотвращения загрязнения компонентов окружающей среды образующимися отходами предусмотрены следующие мероприятия:

- очистка строительных площадок и территории, прилегающей к ним от отходов производства и потребления;
- организация мест накопления отходов в соответствии с требованиями, установленными в Обществе: устройство площадок накопления отходов на разровненной утрамбованной поверхности с трехсторонней обваловкой либо отбортовкой, оснащение ее указателями о принадлежности и виде отходов;
- накопление отходов отдельно по видам и классам опасности в специально предназначенные для этих целей емкости (контейнеры) в соответствии с инструкцией НТД И 13-2020;
- своевременное транспортирование образующихся и накопленных отходов, пригодных для дальнейшей транспортировки и переработки на специализированные предприятия, согласно заключенным договорам с использованием специализированного автотранспорта;

Изм.	Кол.уч.	Лист	№ док.	Подп.	Дата	Взам. инв. №	Подп. и дата	Инва. № подл.	22557-ПОВОС.ТЧ	Лист
										19

– применение контейнеров, подлежащих транспортировке, изготовленных и закрытых таким образом, чтобы исключить любую утечку содержимого в нормальных условиях перевозки, в том числе при изменении температуры, влажности воздуха или атмосферного давления;

– соблюдение установленных правил, направленных на сохранение целостности, герметичности контейнеров для накопления отходов, осторожное обращение с контейнерами с целью предотвращения бросков, ударов, повреждений, которые могут привести к их механическому разрушению, размещение контейнеров таким образом, чтобы исключить возможность их падения, опрокидывания, разливания содержимого, обеспечения доступности и безопасности их погрузки;

– осуществление периодического визуального контроля состояния контейнеров на предмет целостности, отсутствия утечек, наличия маркировки крышек пробок, плотности их прилегания;

– соблюдение графика транспортирования отходов, не допущение переполнения контейнеров, захламления площадок накопления отходов и прилегающей к ним территории.

Транспортирование отходов, образующихся при реализации данных проектных решений от мест их накопления к местам их размещения, осуществляется автотранспортом Общества в зависимости от класса их опасности, агрегатного состояния, применяемой транспортной тары и способа дальнейшего обращения в соответствии с установленными в РФ правилами перевозок грузов.

Все транспортные средства, задействованные при транспортировке отходов, снабжены специальными знаками, информирующими об опасности перевозимого груза. Ответственность за маркировку транспортных средств несет структурное подразделение общества, осуществляющее транспортирование отходов.

Перевозка отходов осуществляется с соблюдением следующих требований безопасности:

– конструкция автомобильного транспорта для перевозки отходов должна исключать возможность аварийных ситуаций, потерь и загрязнения (захламления) отходами окружающей среды и причинения вреда здоровью людей, хозяйственным или иным объектам по пути следования транспорта и при погрузочно-разгрузочных работах;

– транспортирование отходов в контейнерах для их накопления либо насыпью;

– транспорт для перевозки отходов, груженых насыпью, должен быть оснащен шланговым устройством и пологом, обеспечивающим их сохранность;

– транспорт для перевозки полужидких (пастообразных) отходов должен быть оснащен шланговым приспособлением для слива;

– транспорт для перевозки отходов, упакованных в тару, изготовленных из чувствительных к сырости материалов, должен быть закрытым или накрыт;

– отходы должны перевозиться только в той транспортной таре, упаковке или цистерне и транспортных средствах, которые приспособлены для перевозки конкретных видов.

Ответственность за подготовку отходов к транспортировке несет лицо, допущенное к накоплению отходов в структурном подразделении, передающее отходы. За подготовку транспортного средства к транспортированию отходов и транспортирование отходов несет ответственность структурное подразделение – владелец автотранспортного средства.

Требования при проведении погрузочно-разгрузочных работ:

– перед проведением погрузки-разгрузки необходимо проверить целостность контейнеров для накопления отходов;

Изм. № подл.	Подп. и дата	Взам. инв. №							Лист
			22557-ПОВОС.ТЧ						
Изм.	Кол.уч.	Лист	№ док.	Подп.	Дата				

проведении строительных работ в границах указанных территорий предусмотрены следующие мероприятия.

При осуществлении производственной деятельности необходимо обеспечение сохранности территорий традиционного природопользования, территорий традиционного проживания и традиционной хозяйственной деятельности коренных малочисленных народов Севера посредством:

- применения новейших разработок (технологий) при строительстве объектов, с целью снижения негативного воздействия на отведенные территории;
- исключения нахождения и передвижения, как техники, так и сотрудников ПАО «Сургутнефтегаз» вне границ земельного отвода под проектируемые (строящиеся) объекты без соответствующих разрешений;
- определения четких запретов для сотрудников, работающих в районе территорий традиционного природопользования, территорий традиционного проживания и традиционной хозяйственной деятельности коренных малочисленных народов Севера;
- обеспечения урегулирования конфликтных ситуаций и недопонимания между сотрудниками и представителями коренных малочисленных народов Севера путем обсуждения и переговоров;
- недопустимости личностных конфликтов сотрудников с представителями коренных малочисленных народов Севера;
- уважительного отношения к представителям коренных малочисленных народов Севера, их культуре и традициям.

При осуществлении производственной деятельности в границах территорий традиционного природопользования, территорий традиционного проживания и традиционной хозяйственной деятельности коренных малочисленных народов Севера:

Сотрудникам запрещается:

- посещение культовых и святых мест коренных малочисленных народов Севера;
- рубка деревьев, сбор дикоросов, ведение охоты и рыбной ловли, остановка и размещение лагеря;
- провоз огнестрельного оружия, собак и других животных, орудий лова, алкогольных напитков, взрывчатых и опасных химических веществ;
- вывоз пушных зверей, дичи, рыбы, бытовых принадлежностей, шкуры, оленьи рога и кости.

Сотрудникам следует:

- учитывать, что все произведенное хозяйственной деятельностью коренных малочисленных народов Севера (хозяйственные постройки, жилые избы, стойбища, ритуальные и бытовые принадлежности, шкуры, оленьи рога и кости, и др.) являются частной собственностью и неприкосновенны;
- соблюдать условия договора с субъектами права традиционного природопользования об использовании земель для целей недропользования в границах территорий традиционного природопользования коренных малочисленных народов Севера регионального значения в ХМАО – Югре, заключенного в установленном порядке.

Воздействие объекта планируемой (намечаемой) деятельности с учетом выполнения вышеизложенных мероприятий сведено к минимуму.

При эксплуатации объектов на территории традиционного природопользования, территории традиционного проживания и традиционной

Изм. № подл.	Подп. и дата	Взам. инв. №							22557-ПОВОС.ТЧ	Лист
			Изм.	Кол.уч.	Лист	№ док.	Подп.	Дата		22

4 ПЕРЕЧЕНЬ НОРМАТИВНО-ПРАВОВЫХ ДОКУМЕНТОВ И ЛИТЕРАТУРЫ

- 1 Приказ Минприроды РФ «Об утверждении требований к материалам оценки воздействия на окружающую среду» от 01.12.2020 №999.
- 2 Федеральный закон РФ «Об охране окружающей среды» от 10.01.2002 г. №7-ФЗ.
- 3 Федеральный Закон РФ «Об объектах культурного наследия (памятниках истории и культуры) народов РФ» от 25.06.2002 г. №73-ФЗ.
- 4 Федеральный закон «О территориях традиционного природопользования коренных малочисленных народов Севера, Сибири и Дальнего Востока Российской Федерации» от 07.05.2001 г. №49-ФЗ.
- 5 Федеральный закон РФ «Об отходах производства и потребления» от 24.06.1998 г. №89-ФЗ.
- 6 Федеральный закон №82-ФЗ от 30.04.1999 г. «О гарантиях прав коренных малочисленных народов Российской Федерации».
- 7 Закон РФ «Об особо охраняемых природных территориях» от 14.03.1995 г. №33-ФЗ.
- 8 Красная книга России, 2020 (<https://redbookrf.ru/>).
- 9 Земельный кодекс РФ от 25.10.2001 г. №136-ФЗ.
- 10 Водный кодекс РФ от 3.06.2006 г. №74-ФЗ.
- 11 Градостроительный кодекс Российской Федерации от 29.12.2004 №190-ФЗ.
- 12 Постановление Правительства РФ от 10.07.2018 г. №800 «О проведении рекультивации и консервации земель».
- 13 Федеральный классификационный каталог отходов, утвержденный приказом Министерства природных ресурсов РФ от 22.05.2017 г. №242.
- 14 СП 14.13330.2018 «Строительство в сейсмических районах. Актуализированная редакция СНиП II-7-81*», 2018 г.
- 15 СП 2.1.7.1386-03 «Санитарные правила по определению класса опасности токсичных отходов производства и потребления» от 30.06.2003 г.
- 16 СанПиН 2.1.3684-21 «Санитарно-эпидемиологические требования к содержанию территорий городских и сельских поселений, к водным объектам, питьевой воде и питьевому водоснабжению населения, атмосферному воздуху, почвам, жилым помещениям, эксплуатации производственных, общественных помещений, организации и проведению санитарно-противоэпидемических (профилактических) мероприятий».
- 17 НТД И13-2020 «Инструкция по обращению с отходами производства и потребления. Производственный контроль в области обращения с отходами».
- 18 Классификация и диагностика почв СССР. – Москва: Колос, 1977 г.

Взам. инв. №		Подп. и дата	Инв. № подл.							22557-ПОВОС.ТЧ	Лист
	Изм.	Кол.уч.	Лист	№ док.	Подп.	Дата					

автономного округа – Югры на период до 2030 года», в границах размещения Объекта отсутствуют.



Сформировано автоматически в Подсистеме оказания услуг
АИС «Геоинформационная система природных ресурсов» Территориальной информационной системы Ханты-Мансийского автономного округа – Югры

Инв. № подл.	Взам. инв. №
	Подп. и дата

Изм.	Кол.уч.	Лист	№ док.	Подп.	Дата

22557-ПОВОС.ТЧ

А.2 Копия письма Служба государственной охраны объектов культурного наследия Ханты-Мансийского автономного округа-Югры от 21.09.2023 №23-4875 с выкопировками приложения к письму



**СЛУЖБА ГОСУДАРСТВЕННОЙ ОХРАНЫ
ОБЪЕКТОВ КУЛЬТУРНОГО НАСЛЕДИЯ
ХАНТЫ-МАНСИЙСКОГО АВТОНОМНОГО ОКРУГА – ЮГРЫ**

ул. Мира, д. 14а, г. Ханты-Мансийск,
Ханты-Мансийский автономный округ – Югра
(Тюменская область), 628011

Телефон: (3467) 360-158
E-mail: Nasledie@admhmao.ru

ЗАКЛЮЧЕНИЕ № 23-4875 от 21 сентября 2023 года

Заявитель: Публичное акционерное общество «Сургутнефтегаз», структурное подразделение Нефтегазодобывающее управление «Лянторнефть» (исх. № 04-70-39-7498 от 31.08.2023).

Наименование объекта/проекта: «Кусты скважин 37, 38, коридоры коммуникаций на кусты скважин 37, 38. Сынъеганское нефтяное месторождение.».

Месторасположение объекта: Ханты-Мансийский автономный округ – Югра, Ханты-Мансийский район, Сынъеганское нефтяное месторождение, земли лесного фонда. Самаровское лесничество, Ханты-Мансийское участковое лесничество, Нялинское урочище, кварталы №№ 127, 128, 129, 130.

Площадь объекта: 48,0400 га.

Использованные источники информации

1. Государственный список недвижимых памятников истории и культуры значения Ханты-Мансийского автономного округа. – Постановление Губернатора Ханты-Мансийского автономного округа № 89 от 04.03.1997.
2. Списки выявленных объектов, представляющих историческую, научную, художественную или иную культурную ценность Ханты-Мансийского автономного округа – Югры.
3. Перечень объектов, обладающих признаками объекта культурного наследия.
4. Кондрашев А.Н. Заключение по результатам историко-культурной экспертизы исходной документации участка Сынъеганского месторождения нефти по заявке ОАО "Сургутнефтегаз" (Нераспределенная территория) (Ханты-Мансийский район ХМАО) Ханты-Мансийск, 1998. Инв. №:475, д.198.

На территории испрашиваемого земельного участка объекты культурного наследия, включенные в Единый государственный реестр объектов культурного наследия (памятников истории и культуры) народов Российской Федерации,

Взам. инв. №
Подп. и дата
Инв. № подл.

Изм.	Кол.уч.	Лист	№ док.	Подп.	Дата

22557-ПОВОС.ТЧ

Лист

27

выявленные объекты культурного наследия, либо объекты, обладающие признаками объекта культурного наследия, отсутствуют.

Испрашиваемый земельный участок расположен вне зон охраны/защитных зон объектов культурного наследия.

Приложение: карта-схема испрашиваемого земельного участка в 1 экз. на 1 листе. *

* Приложение является неотъемлемой частью настоящего заключения.

Перечень правовых актов и их отдельных частей, содержащих обязательные требования, соблюдение которых обеспечивается при проведении мероприятий по контролю при осуществлении регионального государственного надзора размещен на сайте Службы государственной охраны объектов культурного наследия Ханты-Мансийского автономного округа – Югры по адресу <https://nasledie.adnhmao.ru/> в разделе – «Профилактика нарушений обязательных требований в области охраны объектов культурного наследия».

Руководитель Службы



Подписано цифровой
подписью: СЛУЖБА
ГОСУДАРСТВЕННОЙ
ОХРАНЫ ОБЪЕКТОВ
КУЛЬТУРНОГО
НАСЛЕДИЯ ХАНТЫ-
МАНСЙСКОГО
АВТОНОМНОГО
ОКРУГА - ЮГРЫ

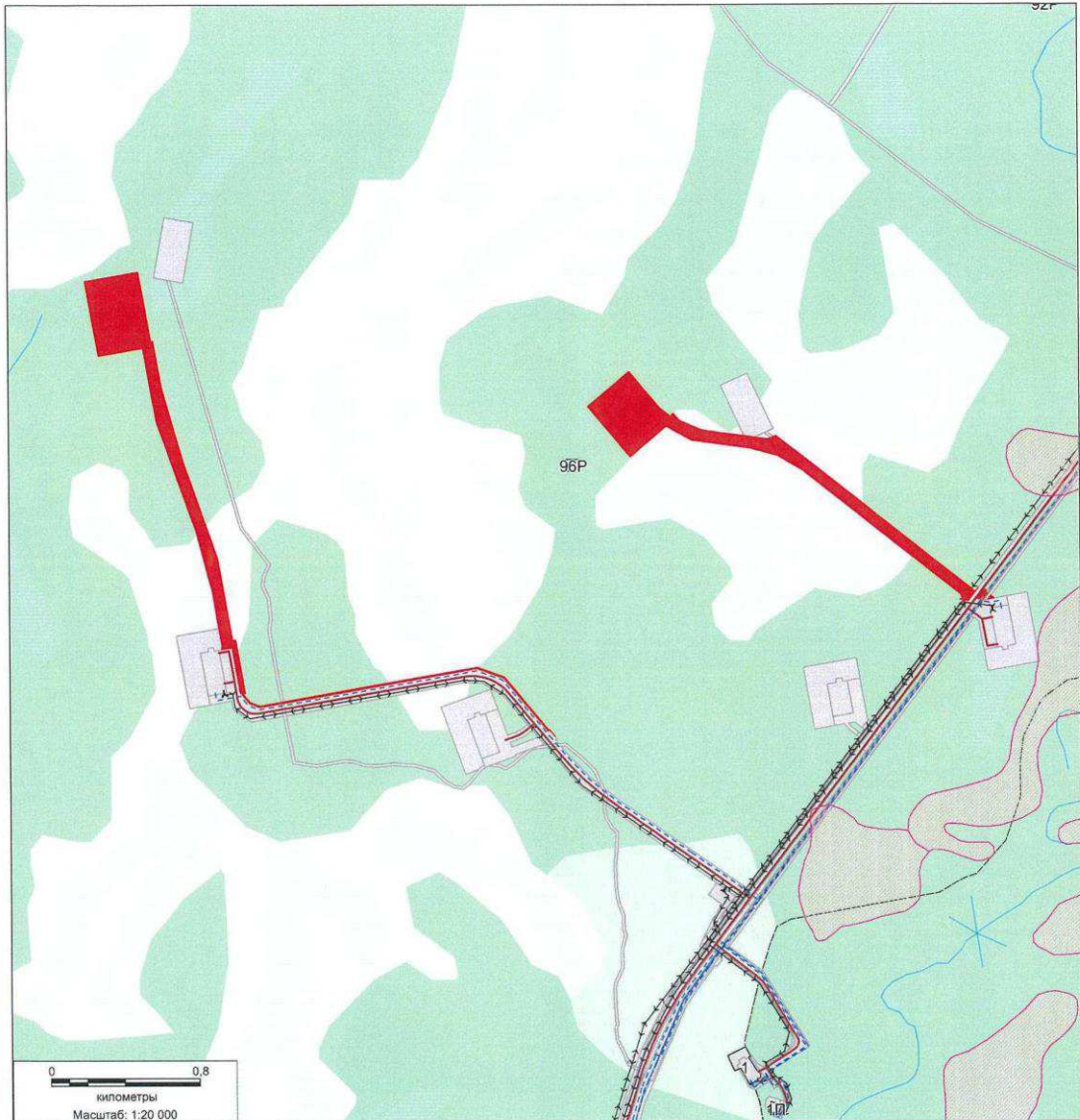
М.И. Усолыцев

Техник отдела охраны объектов культурного наследия
АУ «Центр охраны культурного наследия»
Стенникова Мария Викторовна,
Тел. +7 (3467) 30-12-26 (доб. 2), stennikovamv@iknugra.ru

Инв. № подл.	Подп. и дата	Взам. инв. №					22557-ПОВОС.ТЧ	Лист
			Изм.	Кол.уч.	Лист	№ док.		

Приложение к заключению № 23-4875 от 21.09.2023

**Карта-схема испрашиваемого земельного участка под объект
«Кусты скважин 37, 38, коридоры коммуникаций на кусты скважин 37, 38.
Сыньеганское нефтяное месторождение».**



Условные обозначения

Зона ИКН

Гидрография

Ранее предоставленные земельные участки

Кусты скважин 37, 38, коридоры коммуникаций на кусты скважин 37, 38. (общая площадь 48,0400 га)

Автомобильная дорога

Трубопровод

Линии электропередач

Заявитель:

Главный маркшейдер
НГДУ «Лянторнефть»
ПАО «Сургутнефтегаз»

В.И.Шакирьянов

Исполнитель: техник АУ «Центр охраны культурного наследия» Стенникова М.В

Взам. инв. №

Подп. и дата

Инв. № подл.

Изм.	Кол.уч.	Лист	№ док.	Подп.	Дата

22557-ПОВОС.ТЧ

Лист

29

А.3 Копия письма Департамента недропользования и природных ресурсов Ханты-Мансийского автономного округа-Югры, (сокращенное наименование Депнедра и природных ресурсов Югры) от 30.08.2023 На рег. №15104-КМНС с выкопировками приложения к письму



**Департамент недропользования и природных ресурсов
Ханты-Мансийского автономного округа – Югры
(Депнедра и природных ресурсов Югры)**

ул. Студенческая, дом 2, г. Ханты-Мансийск,
Ханты-Мансийский автономный округ – Югра,
(Тюменская область), 628011

Телефон: (3467) 36-01-10 (3151)
Факс:(3467) 32-63-03
E-mail: depprirod@admhmao.ru

12-Исх-24952
30.08.2023

ПАО "СУРГУТНЕФТЕГАЗ"

anastasiya_stontova@mail.ru

На рег. № 15104-КМНС от 30.08.2023

На Ваше обращение о предоставлении информации о наличии (отсутствии) территорий традиционного природопользования коренных малочисленных народов Севера регионального значения в Ханты-Мансийском автономном округе – Югре, сообщаем следующее.

Объект «Кусты скважин 37, 38, коридоры коммуникаций на кусты скважин 37, 38. Сынъеганское нефтяное месторождение», площадью 48.04 га, согласно представленным данным о расположении: Самаровское лесничество, Ханты-Мансийское участковое лесничество, Нялинское урочище, квартала № 127, 128, 129, 130, находится в границах территории традиционного природопользования коренных малочисленных народов Севера регионального значения в Ханты-Мансийском автономном округе – Югре ХМ-19.

В Реестр территорий традиционного природопользования коренных малочисленных народов Севера регионального значения в Ханты- Мансийском автономном округе – Югре по ТТП ХМ-19 включены следующие субъекты права:

№ п/п	№ ТТП	Фамилия, Имя, Отчество	Степень родства	Дата рождения
1	ХМ-19	Кельменчук Наталья Николаевна	представитель домохозяйства	17.08.1986
2		Кельменчук Сергей Михайлович	супруг	12.10.1975
3		Кельменчук Михаил Сергеевич	сын	06.10.2012

Взам. инв. №

Подп. и дата

Инв. № подл.

Изм.	Кол.уч.	Лист	№ док.	Подп.	Дата

22557-ПОВОС.ТЧ


Лист

30

4	Кельменчук Никита Сергеевич	сын	27.04.2014
5	Хорова Марина Сергеевна	дочь	14.07.2005
6	Кельменчук Дарья Сергеевна	дочь	27.06.2017
7	Хоров Николай Васильевич	представитель домохозяйства	10.07.1959
8	Хоров Валерий Николаевич	сын	08.07.1990

В соответствии с пунктом 1 статьи 12 Закона Ханты-Мансийского автономного округа – Югры от 28.12.2006 № 145-оз «О территориях традиционного природопользования коренных малочисленных народов Севера регионального значения в Ханты-Мансийском автономном округе – Югре» Вам необходимо провести согласование размещения промышленных объектов, в том числе буровых скважин и иных сооружений временного и постоянного характера, с субъектами права традиционного природопользования.

Начальник Управления
традиционного
хозяйствования коренных
малочисленных народов
Севера
(доверенность от 08.11.2022 № 18-дд)

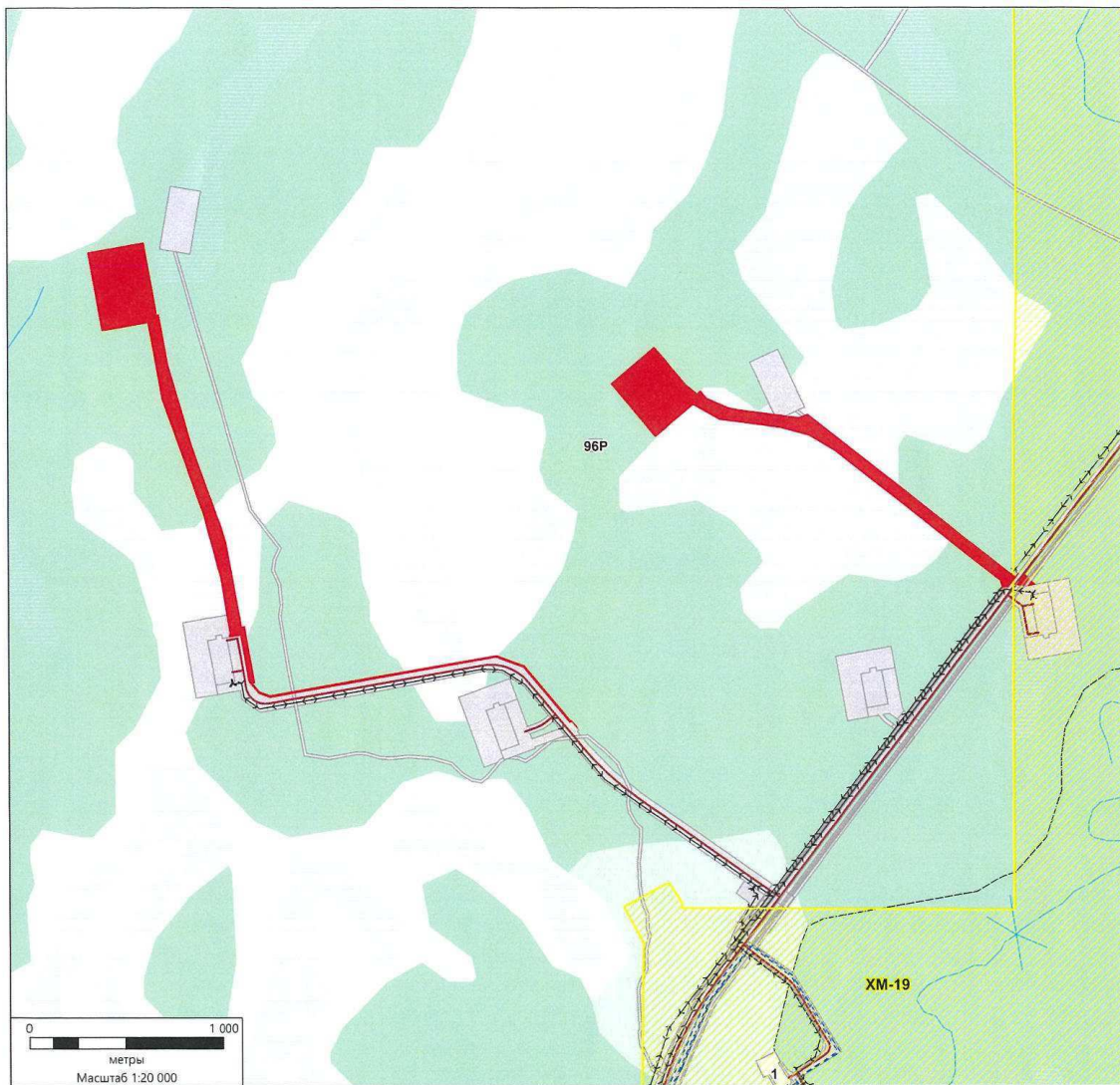


Е.А.Лавров

Исполнитель: Константин Николаевич Кондин
тел.: 8 (3467) 36-01-10 (3170)

Изм.	Кол.уч.	Лист	№ док.	Подп.	Дата	22557-ПОВОС.ТЧ	Лист
							31
Взам. инв. №	Подп. и дата	Инв. № подл.					

**План (схема) расположения и границы лесного участка под объект:
«Кусты скважин 37, 38, коридоры коммуникаций на кусты скважин 37, 38.
Сынеганское нефтяное месторождение».
Общей площадью 48,0400 га**



Условные обозначения:

- | | | |
|-------------|---|----------------------|
| Граница ТТП | Ранее предоставленные земельные участки | Автомобильная дорога |
| Гидрография | Кусты скважин 37, 38, коридоры коммуникаций на кусты скважин 37, 38. (общая площадь 48,0400 га) | Трубопровод |
| | | Линии электропередач |

Согласовано:

ХМ-19

Кельменчук Н.Н. Хоров Н.В.

Заместитель начальника управления
по капитальному строительству
НГДУ "Лянторнефть"
ПАО "Сургутнефтегаз"

О.В.Карнаухов

Главный маркшейдер
НГДУ "Лянторнефть"

В.И.Шакирьянов

Взам. инв. №

Подп. и дата

Инв. № подл.

Изм.	Кол.уч.	Лист	№ док.	Подп.	Дата

22557-ПОВОС.ТЧ

Лист

32

А.4 Копия письма Департамента строительства, архитектуры и ЖКХ от 16.11.2021 03-Исх-5226



Муниципальное образование
Ханты-Мансийского автономного округа – Югры
Ханты-Мансийский район

**ДЕПАРТАМЕНТ СТРОИТЕЛЬСТВА,
АРХИТЕКТУРЫ И ЖКХ**

ул. Гагарина, 142, г. Ханты-Мансийск,
Ханты-Мансийский автономный округ – Югра
(Тюменская обл.), 628002
тел.: (3467) 33-24-00
факс: (3467) 33-24-00
E-mail: dsajkh@hmrn.ru
<http://hmrn.ru>

Заместителю начальника
управления по капитальному
строительству

О.В. Карнаухову

**03-Исх-5226
16.11.2021**

Уважаемый Олег Владимирович!

На Ваш запрос от 10.08.2021 №04-18-17-1770 (№03-Вх-1546 от 17.09.2021) сообщая, что частью 1 статьи 16 Закона Ханты-Мансийского автономного округа – Югры от 28.12.2006 № 145-оз «О территориях традиционного природопользования коренных малочисленных народов Севера регионального значения в Ханты-Мансийском автономном округе – Югре» ТТП (территории приоритетного природопользования, родовые угодья), образованные на территории Ханты-Мансийского автономного округа – Югры до вступления в силу вышеуказанного Закона, были признаны территориями традиционного природопользования (далее – ТТП) **регионального значения**, таким образом ТТП коренных малочисленных народов Севера местного значения на территории Ханты-Мансийского района отсутствуют.

Начальник управления
экономического анализа,
архитектуры и
градостроительной
деятельности



**ДОКУМЕНТ ПОДПИСАН
ЭЛЕКТРОННОЙ ПОДПИСЬЮ**

Сертификат
01440AB40053AC76A042ECCF16B6DA50F6
Владелец Алиханов Усман Ханбабаевич
Действителен с 13.10.2021 по 13.10.2022

У.Х. Алиханов

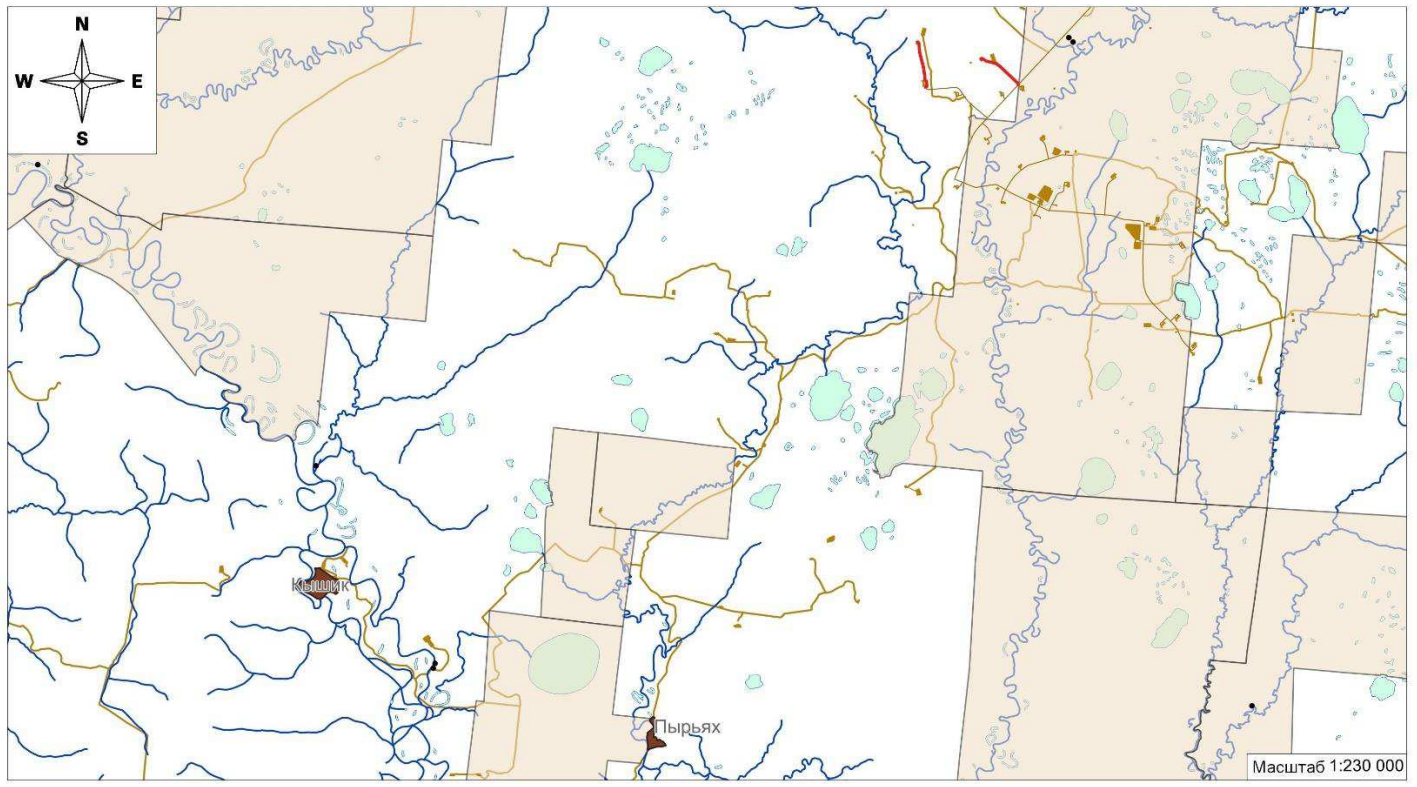
Исполнитель: Начальник отдела
информационных систем обеспечения
градостроительной деятельности
Скосырев К.Э. тел: 8 (3467) 33-24-31 (доб. 321)
ske-uks@hmrn.ru

Исх. № подл.	Подп. и дата	Взам. инв. №							22557-ПОВОС.ТЧ	Лист 33
			Изм.	Кол.уч.	Лист	№ док.	Подп.	Дата		

Инв. № подл.	Подп. и дата	Взам. инв. №

Изм.	Кол.уч.	Лист	№ док.	Подп.	Дата

А.5 Карта-схема размещения объекта планируемой (намечаемой) хозяйственной деятельности



Условные обозначения

- | | |
|--|---|
| ■ объект планируемой (намечаемой) деятельности | территории традиционного природопользования |
| территория промобъекта | особо охраняемый природные территории |
| дорога внутрипромысловая | • объект культурного наследия |
| населенный пункт (п.г.т. Пырьях) | ~ озеро |
| | ~ водоток |

22557-ПОВОС.ТЧ

Формат А4